

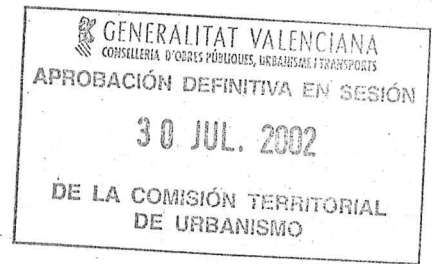
GENERALITAT VALENCIANA
CONSSELLERIA D'OBRES PÚBLIQUES, URBANISME I TRANSPORTS
APROBACIÓ DEFINITIVA EN SESIÓ
30 JUL. 2002
DE LA COMISIÓ TERRITORIAL
DE URBANISME

PLAN GENERAL DE ORDENACIÓ URBANA DE L'ALCÚDIA – REVISIÓ 2002
DOCUMENTOS DE EFICACIA NORMATIVA



CATALOGO DE BIENES Y ESPACIOS PROTEGIDOS NORMAS Y FICHAS

**REFUNDIDO APROBACIÓ DEFINITIVA
JULIO 2002**



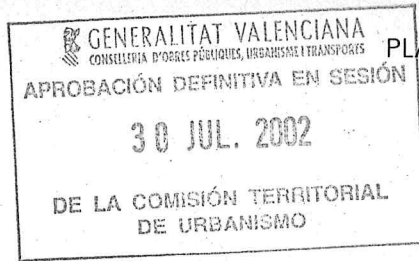
CATALOGO DE BIENES Y ESPACIOS PROTEGIDOS

MEMORIA JUSTIFICATIVA
NORMAS DE PROTECCIÓN
FICHAS

ANEXO:
PANELES DEVOCIONALES
FOTOCOPIAS FICHAS CATÁLOGO APROBADO 1 DE OCTUBRE 1986

El present document va ésser aprovat provisionalment per l'Alcúdia en sessió de data 23 JUL. 2002 amb les subsanacions.

El Secretari
AJUNTAMENT DE L'ALCÚDIA
SECRETARIA



MEMORIA JUSTIFICATIVA

Justificación del criterio seguido para la demitación de zona de ordenación urbanística del entornos de BIC.

El criterio seguido para delimitar en el presente Plan General la zona de ordenación urbanística correspondiente al área de influencia de la IGLESIA DE SAN ANDRÉS con incoación de declaración de BIC, asume los criterios propios de la Conselleria de Cultura, Educación y Ciencia para la delimitación de los correspondientes entornos, de manera que se consideren como una propuesta concreta desde el Plan General para el mismo, tratando de anticipar una correspondencia entre Zona de Ordenación Urbanística del Plan General y Entorno de Protección de BIC.

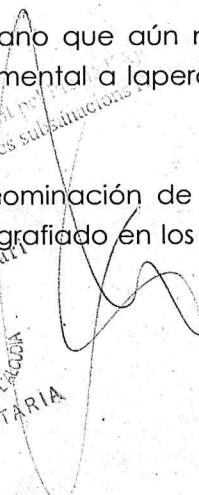
De esta manera el criterio delimitador sigue los siguientes principios:

- 1) Parcelas que limitan directamente con la que ocupa el BIC, pudiendo afectar la mismo, tanto visual como físicamente cualquier intervención que se realice sobre ellas.
- 2) Parcelas recayentes al mismo espacio público que el BIC y que constituyen el entorno visual inmediato y en el que cualquier intervención que se realice pueda suponer una alteración de las condiciones de percepción del mismo o del carácter del espacio urbano.
- 3) Espacios públicos en contacto directo con el BIC y las parcelas enumeradas anteriormente y que constituyen parte de su ambiente urbano inmediato.
- 4) Edificaciones o cualquier elemento del paisaje urbano que aún no teniendo una inmediatez con el BIC afecten de forma fundamental a la percepción del mismo.

Por lo tanto el entorno de BIC propuesto con la denominación de la zona de ordenación urbanística ENTORNO IGLESIA SAN ANDRÉS, es el grafado en los planos B de ordenación estructural y C-3 del CATALOGO.

El present document s'aprova provisionalment per l'Alcúdia en sessió de data 30 JUL. 2002 amb les subsanacions

El Secretari
AJUNTAMENT DE L'ALCÚDIA
SECRETARIA





Justificación de la delimitación de la zona de Húcleo Histórico

La delimitación de la Zona de Ordenación Urbanística de Núcleo Histórico (código de zona NUH) se ha realizado refundiendo dos premisas:

- a) Por un lado la identificación, como zona diferenciada, de uno o varios núcleos históricos tradicionales, donde la ordenación urbanística no permita la sustitución indiscriminada de edificios y exija que su conservación, implantación, reforma o renovación armonicen con la tipología histórica, de acuerdo con la exigencia del art. 17 de la LRAU, y en base al estudio que se ha realizado de la trama urbanística y tipologías edificatorias.
- b) Por otro lado la delimitación de las Normas del planeamiento anterior de la zona de Área de Protección y parte del Casco Antiguo

De esta manera la configuración que propone el presente Plan General coincide por un lado con la zona anterior del Área de protección, ampliado en las plazas y calles del Casco Antiguo que por el entorno en que se encuentran y por sus características, edad y aspectos tipológicos y ambientales coinciden con las propias tradicionales de L'Alcúdia. Por lo tanto se da lugar a una zona de Núcleo Histórico continua grafada en los planos B de ordenación estructural y C-3 del CATALOGO. Se incluye como núcleo histórico el núcleo urbano de Montortal.

Sobre esta zona se establecerán unas limitaciones específicas más restrictivas que en el resto del casco urbano, con objeto de mantener el ambiente y las tipologías de edificación tradicionales. Todos los edificios de la zona se les aplica el nivel de protección ambiental.

El present document va ésser aprovat provisionalment pel Ple d' l'Alcúdia en sessió de data, 23 JUL. 2002 amb les substancials 254/02

El Secretari
AJUNTAMENT DE L'ALCÚDIA
SECRETARIA



Documentación del Catálogo

La documentación de este Catálogo de Bienes y Espacios Protegidos se compone de la siguiente documentación:

- A) Parte escrita: Memoria justificativa de los criterios de catalogación seguidos y determinaciones normativas para los distintos niveles de protección.
- B) Revisión de las Fichas del catálogo anterior
- C) Plano C-3 a escala 1/2000 y 1/20.000.

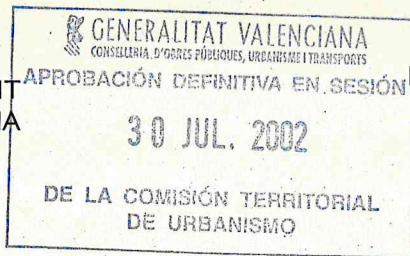
ANEXO:

PANELES DEVOCIONALES
FOTOCOPIAS FICHAS CATÁLOGO APROBADO 1 DE OCTUBRE 1986

El present document va ésser aprovat provisionalment pel Pl. de l'Ajuntament de l'Alcúdia en sessió de data 23 JUL. 2002 amb les subsanacions requerides.

El Secretari

SECRETARIA



NORMAS DE PROTECCIÓN

CAPÍTULO 1

Identificación de elementos protegibles

Art.1.1. GENERAL.

No obstante su carácter enunciativo este listado se sistematiza por su situación y número de ficha. La normativa proteccionista que le afecta se establece en las NORMAS DE PROTECCIÓN ESPECIFICA.

Art.1.2. ELEMENTOS CATALOGADOS COMO BIENES DE RELEVANCIA LOCAL

(Ley 4/98 del Patrimonio Cultural Valenciano) "Artículo 46. Concepto.

1. Son Bienes de Relevancia Local todos aquellos bienes inmuebles que, no reuniendo los valores a que se refiere el artículo 1.º de esta Ley en grado tan singular que justifique su declaración como Bienes de Interés Cultural, tienen no obstante significación propia como bienes de carácter histórico, artístico, arquitectónico, arqueológico, paleontológico o etnológico.

Dichos bienes deberán ser incluidos en los correspondientes Catálogos de Bienes y Espacios Protegidos, previstos en la legislación urbanística, con la expresada calificación de Bienes de Relevancia Local y se inscribirán en la Sección 2.ª del Inventario General del Patrimonio Cultural Valenciano.

2. La inexistencia, en su caso, de bienes calificados de relevancia local en un determinado Catálogo de Bienes y Espacios Protegidos habrá de ser motivada en el propio Catálogo."

- PARQUE DE LA NORIA, ficha 005
- Hospital de Ntra Sra. De Oreto y S. Patricio en Calvo Acacio 1y3, ficha 007
- ERMITA DE SAN ANTONIO, ficha 119 en Avda Ausia March.
- IGLESIA PARROQUIAL de Montortal, ficha 178

Art.1.3. ELEMENTOS CATALOGADOS CON PROTECCIÓN INTEGRAL.

(Reglamento de Planeamiento de la Comunidad Valenciana)

Artículo 93. Nivel de protección integral 1. El nivel de protección integral incluirá las construcciones o recintos que deban ser conservadas íntegras por su carácter singular o monumental y por razones históricas o artísticas, preservando sus características arquitectónicas originarias

En el núcleo urbano.

- Torre adosada a edificio residencial en Ausias March nº 23, ficha 002
- Calvari en Calvo Acacio, jardín de recreo del antiguo Hospital de San Patricio, ficha 008
- Edificio residencial en calle Pintor Vergara 7, esquina Mestre Joseph García, ficha 108
- Edificio residencial en calle Pintor Vergara 11, esquina San Miquel, ficha 112
- Ermita de San Antonio Abad en calle Pintor Vergara esquina Ausias March, ficha 119
- Edificio residencial en calle Pintor Vergara 30, ficha 120
- Casa señorial en calle Sant Antoni 12, actual museo y biblioteca municipal, ficha 146
- Vivienda "a dos mans" con cambra en calle Sant Roc esquina calle Rodríguez, ficha 163



En el suelo no urbanizable.

- Acueducto de la Noria de Santa Bárbara, en Polígono 6, ficha 01-SNU
- Casa de la Noria de Santa Bárbara, en Polígono 19, ficha 02-SNU
- Jardín "La Creueta" en polígono Camí Reial, ficha 04-SNU
- Hort de Manus en polígono 19, ficha 05-SNU
- Masía Soler Polígono 18, ficha 07-SNU
- Cementerio General en camino de Benimodo, ficha 09-SNU
- Villa "San Mario", en polígono 14, ficha 11-SNU
- Alquería del Pí en polígono 20, ficha 12-SNU

Art.1.4. ELEMENTOS CATALOGADOS CON PROTECCIÓN PARCIAL.

(Reglamento de Planeamiento de la Comunidad Valenciana)

Artículo 94. Nivel de protección parcial. 1. El nivel de protección parcial incluirá las construcciones o recintos que por su valor histórico o artístico deben ser conservados, al menos en parte, preservando los elementos definitorios de su estructura arquitectónica o espacial y los que presenten valor intrínseco.

FICHA	DESCRIPCIÓN
006	EDIFICI DE VIVENDES en c/BONET, 6
009	EDIFICI DE VIVENDES en c/ Plaça CERVANTES, 6
010	EDIFICI DE VIVENDES en c/ Plaça CERVANTES, 8
011	EDIFICI DE VIVENDES en c/ Plaça CERVANTES - cantó 9 D'OCTUBRE
012	EDIFICI DE VIVENDES en c/ Plaça CERVANTES, 10 - cantó 9 D'OCTUBRE
013	EDIFICI DE VIVENDES en c/ Plaça CERVANTES, 12
014	EDIFICI DE VIVENDES en c/ Plaça CERVANTES, 13
015	EDIFICI DE VIVENDES en c/ C/COLON, 1, cantó Plaça CERVANTES
017	EDIFICI DE VIVENDES en c/ COLON, 11
018	EDIFICI DE VIVENDES en c/ COLON, 14
019	EDIFICI DE VIVENDES en c/ COLON, 15
020	EDIFICI DE VIVENDES en c/ COLON, 21 - cantó DAOIZ Y VELARDE
022	EDIFICI DE VIVENDES en c/COLON, 25
023	EDIFICI DE VIVENDES en c/COLON, 29
024	EDIFICI DE VIVENDES en c/COLON, 30
025	EDIFICI DE VIVENDES en c/COLON, 32
026	EDIFICI DE VIVENDES en c/COLON, 34
027	EDIFICI DE VIVENDES en c/COLON, 36
028	EDIFICI DE VIVENDES en c/COLON, 37
031	RUINES DEL CONVENT DE SANTA BARBARA
032	EDIFICI DE VIVENDES en c/CURA MUÑOZ, 5
033	EDIFICI DE VIVENDES en c/CURA MUÑOZ, 6
034	EDIFICI DE VIVENDES en c/CURA MUÑOZ, 7
035	EDIFICI DE VIVENDES en c/CURA MUÑOZ, 11
037	EDIFICI DE VIVENDES en c/CURA MUÑOZ, 14
039	EDIFICI DE VIVENDES en c/CURA MUÑOZ, 19
040	EDIFICI DE VIVENDES en c/CURA MUÑOZ, 21
041	EDIFICI DE VIVENDES en c/CURA MUÑOZ, 23
042	EDIFICI DE VIVENDES en c/CURA MUÑOZ, 28 - cantó GENERAL ALBERT
043	EDIFICI DE VIVENDES en c/CURA MUÑOZ, 36 i 38
044	EDIFICI DE VIVENDES en c/CURA MUÑOZ, 42
045	EDIFICI DE VIVENDES en c/CURA MUÑOZ, 47

El present va ésser aprovat provisionalment pel Pl. de l'Alcúdia amb les substanciacions requerides
 23 JUL. 2002
 El Secretari



FICHA	DESCRIPCIÓN
046	EDIFICI DE VIVENDES en c/CURA MUÑOZ, 49
047	EDIFICI DE VIVENDES en c/CURA MUÑOZ, 51
048	ADORNO CERAMICO EN JAMBAS en DAOIZ Y VELARDE, 3
052	EDIFICI DE VIVENDES en c/L'ESGLÉSIA, 3 - cantó Plaça L'ESGLÉSIA
053	EDIFICI DE VIVENDES en c/L'ESGLÉSIA, 6
054	EDIFICI DE VIVENDES en c/L'ESGLÉSIA, 10
055	EDIFICI DE VIVENDES en c/L'ESGLÉSIA, 11 - cantó C/ S. ANDRÉS → NO està
056	EDIFICI DE VIVENDES en c/GENERAL ALBERT, 14
060	EDIFICI DE VIVENDES en c/JUAN BAUTISTA OSCA, 20
062	EDIFICI DE VIVENDES en c/MAJOR, 4
063	EDIFICI DE VIVENDES en c/MAJOR, 9 - cantó C/ PAPA LINO, 6
064	EDIFICI DE VIVENDES en c/MAJOR, 10
067	EDIFICI DE VIVENDES en c/MAJOR, 29
068	EDIFICI DE VIVENDES en c/MAJOR, 32
069	EDIFICI DE VIVENDES en c/MAJOR, 35
070	EDIFICI DE VIVENDES en c/MAJOR, 36 - cantó C/ REYES CATÓLICOS
071	EDIFICI DE VIVENDES en c/MAJOR, 37
072	EDIFICI DE VIVENDES en c/MAJOR, 39
073	SALÓ ARTÍSTIC en C/ MILAGROS, 2 - cantó MONESTIR DEL PUIG, 13
075	EDIFICI DE VIVENDES en c/9 D'OCTUBRE, 5
076	EDIFICI DE VIVENDES en c/9 D'OCTUBRE, 7
077	EDIFICI DE VIVENDES en c/9 D'OCTUBRE, 9
078	EDIFICI DE VIVENDES en c/9 D'OCTUBRE, 15 - cantó C/ DAOIZ Y VELARDE
080	EDIFICI DE VIVENDES en c/Plaça PAÍS VALENCIÀ, 1 Y 2 - cantó Plaça PEREGRÍ DE MONTAGUT, 3
081	EDIFICI DE VIVENDES en c/Plaça PAÍS VALENCIÀ, 6 - cantó C/ COLÓN
083	EDIFICI DE VIVENDES en c/PAPA LINO, 3
084	EDIFICI DE VIVENDES en c/PATRICIO BORONAT, 2
085	EDIFICI DE VIVENDES en c/PATRICIO BORONAT, 3
088	EDIFICI DE VIVENDES en c/PATRICIO BORONAT, 8
089	EDIFICI DE VIVENDES en c/PATRICIO BORONAT, 9
090	EDIFICI DE VIVENDES en c/PATRICIO BORONAT, 13
091	EDIFICI DE VIVENDES en c/PATRICIO BORONAT, 15 i 17
092	EDIFICI DE VIVENDES en c/PATRICIO BORONAT, 19 - cantó GENERAL ALBERT
093	EDIFICI DE VIVENDES en c/PATRICIO BORONAT, 20 - cantó C/ SAN ANDRÉS, 25
094	EDIFICI DE VIVENDES en c/PATRICIO BORONAT, 21 - cantó C/ GENERAL ALBERT, 12
095	EDIFICI DE VIVENDES en c/PATRICIO BORONAT, 22 - cantó C/ SAN ANDRÉS, 28
096	EDIFICI DE VIVENDES en c/PATRICIO BORONAT, 24
097	EDIFICI DE VIVENDES en c/PATRICIO BORONAT, 26
098	EDIFICI DE VIVENDES en c/PATRICIO BORONAT, 27
099	EDIFICI DE VIVENDES en c/PATRICIO BORONAT, 28
100	EDIFICI DE VIVENDES en c/PATRICIO BORONAT, 35
101	EDIFICI DE VIVENDES en c/PATRICIO BORONAT, 37
103	EDIFICI DE VIVENDES en c/PATRICIO BORONAT, 39
105	EDIFICI DE VIVENDES en c/PATRICIO BORONAT, 44 - cantó C/ PINTOR VERGARA, 45
111	EDIFICI DE VIVENDES en c/PINTOR VERGARA, 10
113	EDIFICI DE VIVENDES en c/PINTOR VERGARA, 12
115	EDIFICI DE VIVENDES en c/PINTOR VERGARA, 15 - cantó C/ RODRIGUEZ, 14

El Secretari
23 JUL. 2002



FICHA	DESCRIPCIÓN
116	EDIFICI DE VIVENDES en c/PINTOR VERGARA, 16
117	EDIFICI DE VIVENDES en c/PINTOR VERGARA, 20
118	EDIFICI DE VIVENDES en c/PINTOR VERGARA, 23
121	EDIFICI DE VIVENDES en c/PINTOR VERGARA,35
122	EDIFICI DE VIVENDES en c/PINTOR VERGARA,37
123	EDIFICI DE VIVENDES en c/PINTOR VERGARA, 54
124	EDIFICI DE VIVENDES en c/PINTOR VERGARA,56
126	EDIFICI DE VIVENDES en c/PINTOR VERGARA, 76
127	EDIFICI DE VIVENDES en c/PINTOR VERGARA,78
128	EDIFICI DE VIVENDES en c/PINTOR VERGARA, 80 - cantó MATADERO VIEJO, 2 Y 4
129	EDIFICI DE VIVENDES en c/PINTOR VERGARA, 82 - cantó MATADERO VIEJO, 1
132	EDIFICI DE VIVENDES en c/REY D. JAIME, 13 i 15
133	EDIFICI DE VIVENDES en c/REY D. JAIME, 17
135	EDIFICI DE VIVENDES en c/RODRIGUEZ, 4 i 6
136	EDIFICI DE VIVENDES en c/SAN ANDRÉS, 1
137	EDIFICI DE VIVENDES en c/SAN ANDRÉS, 3
138	EDIFICI DE VIVENDES en c/SAN ANDRÉS, 13
139	EDIFICI DE VIVENDES en c/SAN ANDRÉS,14
140	EDIFICI DE VIVENDES en c/SAN ANDRÉS, 17
141	EDIFICI DE VIVENDES en c/SAN ANDRÉS,19
142	EDIFICI DE VIVENDES en c/SAN ANDRÉS, 23
145	EDIFICI DE VIVENDES en c/SANT ANTONI,10
148	EDIFICI DE VIVENDES en c/SAN CRISTOFOL,3
149	EDIFICI DE VIVENDES en c/SAN CRISTOFOL, 5
151	EDIFICI DE VIVENDES en c/SAN FRANCISCO, 3
152	EDIFICI DE VIVENDES en c/SAN FRANCESC, 7
153	EDIFICI DE VIVENDES en c/SAN FRANCESC, 8
154	EDIFICI DE VIVENDES en c/SAN FRANCESC, 12
155	EDIFICI DE VIVENDES en c/SAN FRANCESC,18
156	EDIFICI DE VIVENDES en c/SAN FRANCESC, 20
157	EDIFICI DE VIVENDES en c/SAN FRANCESC, 25
158	EDIFICI DE VIVENDES en c/SAN FRANCESC, 27 - cantó C/ PINTOR VERGARA, 27
159	EDIFICI DE VIVENDES en c/SAN MIGUEL, 6
160	EDIFICI DE VIVENDES en c/SAN MIGUEL,14
161	EDIFICI DE VIVENDES en c/SANT PERE, 13
162	EDIFICI DE VIVENDES en c/SANT PERE, 15 - cantó C/ PINTOR VERGARA, 41,
165	EDIFICI DE VIVENDES en c/SANT ROC, 4, 6 i 8
166	EDIFICI DE VIVENDES en c/SANT ROC, 17
171	CASA DE LA MUSICA en c/TRIBUNAL DE LES AIGÜES,31
173	EDIFICI DE VIVENDES en c/VALENCIA, 11
174	EDIFICI DE VIVENDES en c/VALENCIA, 13 - cantó C/ REY D. JAIME, 21
177	MAGATZEM DE GUANO en c/ NUESTRA SEÑORA DEL ORETO, 5 - cantó C/ JUAN DE AUSTRIA, 5

GENERALITAT VALENCIANA
CONSELLERIA D'OBRES PÚBLIQUES, URBANISME I TRANSPORTS
APROBACIÓN DEFINITIVA EN SESIÓN
30 JUL. 2002
DE LA COMISIÓN TERRITORIAL
DE URBANISMO

El present document ha estat aprovat provisoriament pel ple de l'Ajuntament de l'Alcúdia en sessió de data 23 JUL. 2002
El Secretari
SECRETARIA



30 JUL. 2002

DE LA COMISIÓN TERRITORIAL
DE URBANISMO

Art.1.5. ELEMENTOS CATALOGADOS CON PROTECCIÓN AMBIENTAL.

(Reglamento de Planeamiento de la Comunidad Valenciana)

Artículo 95. Nivel de protección ambiental. 1. El nivel de protección ambiental integra las construcciones y recintos que, aun sin presentar en sí mismas un especial valor, contribuyen a definir un ambiente valioso por su belleza, tipismo o carácter tradicional. También se catalogan en este grado los edificios integrados en unidades urbanas sujetas a procesos de renovación tipológica.

Quedan catalogados con el nivel de protección ambiental todos los edificios cuya ficha se señala a continuación y todos los edificios situados en la zona de NÚCLEO HISTÓRICO, definida por este Plan General. Los edificios nuevos que han sustituido a alguno de los edificios catalogados se incluyen también en este nivel de protección.

FICHA	DESCRIPCIÓN
001	EDIFICI DE VIVENDES en c/APARISI Y GUIJARRO, 1
003	EDIFICI DE VIVENDES en c/AUSIAS MARCH, 27
004	EDIFICI DE VIVENDES en c/ AUSIAS MARCH, 29
016	EDIFICI DE VIVENDES en c/ COLON, 4
021	EDIFICI DE VIVENDES en c/COLON, 23
029	EDIFICI DE VIVENDES en c/COLON, 46
030	EDIFICI DE VIVENDES en c/COLON, 47
036	EDIFICI DE VIVENDES en c/CURA MUÑOZ, 13 - cantó C/ REY D. JAIME
038	EDIFICI DE VIVENDES en c/CURA MUÑOZ, 16
049	EDIFICI DE VIVENDES en c/DAOIZ Y VELARDE, 17
051	EDIFICI DE VIVENDES en c/L'ESGLÉSIA, 2 Y 4 Y C/ SANT FRANCESC, 1
057	EDIFICI DE VIVENDES en c/GENERAL ALBERT, 27
058	EDIFICI DE VIVENDES en c/GENERAL ALBERT, 29 - cantó C/ VIRGEN DE LOS DOLÓRES
059	EDIFICI DE VIVENDES en c/DR. GOMEZ FERRER, 2 - cantó RAMÓN Y CAJAL, 21
061	EDIFICI DE VIVENDES en c/MAJOR, 2 - D'ANGUILETA, 1 Y Plaça L'ESGLÉSIA, S/N
065	EDIFICI DE VIVENDES en c/MAJOR, 14
066	EDIFICI DE VIVENDES en c/MAJOR, 23 i 25
074	EDIFICI DE VIVENDES en c/MONESTIR DEL PUIG, 5
079	EDIFICI DE VIVENDES en c/9 D'OCTUBRE, 20
082	EDIFICI DE VIVENDES en c/Plaça PAÍS VALENCIÀ, 15,16,17 - cantó S. ANTONI
086	EDIFICI DE VIVENDES en c/PATRICIO BORONAT, 4
087	EDIFICI DE VIVENDES en c/PATRICIO BORONAT, 6
102	EDIFICI DE VIVENDES en c/PATRICIO BORONAT,38
104	EDIFICI DE VIVENDES en c/PATRICIO BORONAT,41
106	EDIFICI DE VIVENDES en c/PATRICIO BORONAT, 45, cantó C/ PINTOR VERGARA
107	EDIFICI DE VIVENDES en c/PINTOR SOROLLA,18
109	EDIFICI DE VIVENDES en c/PINTOR VERGARA, 8
110	EDIFICI DE VIVENDES en c/PINTOR VERGARA, 9 - cantó C/ SAN MIGUEL, 14 Y 16
114	EDIFICI DE VIVENDES en c/PINTOR VERGARA, 13
125	EDIFICI DE VIVENDES en c/PINTOR VERGARA, 72
130	EDIFICI DE VIVENDES en c/RAMÓN Y CAJAL, 19
131	EDIFICI DE VIVENDES en c/RAMÓN Y CAJAL, 21
134	EDIFICI DE VIVENDES en c/REY D. JAIME, 19 - cantó C/ VALENCIA
143	EDIFICI DE VIVENDES en c/SANT ANTONI, 1
144	EDIFICI DE VIVENDES en c/SANT ANTONI, 9
147	EDIFICI DE VIVENDES en c/SANT ANTONI, 15



FICHA

DESCRIPCIÓN

150	EDIFICI DE VIVENDES en c/SAN CRISTOFOL, 6
164	EDIFICI DE VIVENDES en c/SANT ROC, 2 / MOSEN MARQUÉS 6, 8 Y 10 Y BONAIRE
167	EDIFICI DE VIVENDES en c/SANT ROC, 22 - cantó C/ MESTRE JOSEP GARCIA, 1
168	EDIFICI DE VIVENDES en c/SANTA BÁRBARA, 3
169	EDIFICI DE VIVENDES en c/SANTA BÁRBARA, 5
170	EDIFICI DE VIVENDES en c/SANTA BÁRBARA, 7 - cantó APARISI Y GUIJARRO
172	EDIFICI DE VIVENDES en c/VALENCIA, 9
175	EDIFICI DE VIVENDES en c/VIRGEN DE LOS DOLORES, 10
176	EDIFICI DE VIVENDES en c/VIRGEN DE LOS DOLORES,12

Art.1.6. YACIMIENTOS ARQUEOLÓGICOS

Se catalogan los siguientes yacimientos arqueológicos existentes en el Inventario general de Yacimientos Arqueológicos de la Comunidad Valenciana, obrantes en la Dirección General de Patrimonio Histórico –Artístico:

- Alquería Montortal
- Alquería Núcleo Urbá de L'Alcúdia
- Convent Franciscá de Santa Bárbara
- El Castell
- Ermita Hospital Sant Antoni
- Església de Sant Andreu
- L'Hort de Manus
- Necròpoli del s Èvols
- Poblat dels Èvols

La situación de estos yacimientos se encuentra grafiada en le plano de Ordenación C-3.

Art.1.7. AREA DE PROTECCIÓN ARQUEOLÓGICA

A los efectos de lo dispuesto en la Ley4/98 de 11 de Junio del Patrimonio Cultural Valenciano, se delimita un área de protección arqueológica entre las siguientes calles Juan Bautista Osca, C/Cura Muñoz, C/Pintor Vergara, C/M.Marqués, C/Rodríguez, C/Colón, C/Papa Lino y C/Major en la forma que se grafia en el Plano C-3.

Capítulo 2. Protección Específica.

Art.2.1. GRADOS DE PROTECCIÓN ESPECÍFICA

Con carácter individual, y referida exclusivamente a los elementos incluidos en el Catálogo que se acompaña (Capítulo 1 anterior), la protección específica de la edificación se establece a tenor de los siguientes grados:

Edificios con valor de conservación estricta, Bienes de relevancia local y catalogados de protección integral

Forman esta categoría los edificios que por su carácter testimonial estético o de uso, histórico o contemporáneo merecen su conservación general. Su especificación se halla establecida en el Catálogo.



Edificios con valor de tipología tradicional, protección parcial y protección ambiental.

Su conservación puede reducirse al mantenimiento de los invariantes arquitectónicos o de estilo que les caracterizan.

Art.2.2. EDIFICIOS CON NIVEL DE PROTECCIÓN INTEGRAL.

Su conservación general se entiende referida a su relación con el entorno ciudadano y su contribución a la fisonomía del mismo por una parte, y por otra, a los valores arquitectónicos externos e internos, intrínsecos a los mismos edificios.

En cuanto a los exteriores, será obligatoria la conservación inalterada y la repriminación o restauración al origen de las fachadas existentes en su caso, con todos sus elementos, adornos y aspecto de conjunto; así como el mantenimiento de alturas de cornisa, sin adición de nuevas plantas ni aunque fueran retranqueadas.

Se mantendrá en todo caso la distribución existente de los muros de carga, quedando libre la distribución de tabique si se considera necesaria para el uso contemporáneo del edificio. Queda expresamente autorizada toda modificación que sin romper la normativa, contribuya a una mejora de las condiciones de habitabilidad de las viviendas.

En lo referente a cubiertas se mantendrán las soluciones originales, con tejados a doble vertiente y teja curva de color ocre o tostado, sin que se permita la formación de terrazas. Podrá admitirse la implantación de lucernarios planos paralelos a la cubierta sin rebasar de ella.

No se prevén expresamente regulaciones en orden a la demolición total de los edificios clasificados en esta categoría, pudiéndose no obstante autorizar derribos parciales para la sustitución de fábricas dañadas, bajo el criterio de consolidación, o bien para la eliminación de elementos añadidos bajo el criterio de repriminación. En cualquier caso deberá estarse al dictamen de la Comisión de Patrimonio, (Definida en el capítulo 3 de estas Normas) que será competente en cuantas actuaciones afecten a estos elementos del Catálogo.

Art. A.2.3. EDIFICIOS CON VALOR DE TIPOLOGÍA TRADICIONAL, PROTECCIÓN PARCIAL.

Los edificios catalogados en esta categoría deberán mantener sus características tipológicas externas e internas, en cuanto a estructura, fachadas y cubierta, con carácter menos restrictivo que los niveles de protección superiores.

En caso de restauración o modificación se mantendrán los mismos invariantes, especialmente en cuanto a proporción de huecos y su disposición, así como en las soluciones de cubierta, donde quedarán excluidas las terrazas en los 12 metros más próximos a fachadas.

A tal efecto, el proyecto de obras correspondiente deberá incluir un estudio del edificio original, justificando las soluciones adoptadas en función del mismo.

Las fachadas serán pintadas en colores de la gama cálida (ocres, sienas) y los huecos, así como las impostas, irán recercados de color más claro (blanco, hueso, crema), que se



extenderá también a las derramas de las jambas.

La cerrajería y los antepechos de balcones serán necesariamente de forja o de fundición, pintados en negro o en colores oscuros acordes con la gama de la fachada.

Los desagües serán vistos, con canalón metálico y bajantes en fachadas exentas o canjeadas, admitiéndose la fundición en la planta baja.

En cuanto a la demolición total con sustitución por nueva edificación, se habrá de producir con licencia de obras simultánea y la edificación que la sustituya deberá contener los elementos más relevantes del edificio a derribar, así como integrarse en su entorno. En cualquier caso deberá estarse al dictamen de la Comisión de Patrimonio, (Definida en el capítulo 3 de estas Normas) que será competente en cuantas actuaciones afecten a estos elementos del Catálogo.

Art.2.4. EDIFICIOS CON VALOR DE TIPOLOGÍA TRADICIONAL, PROTECCIÓN AMBIENTAL.

Los edificios catalogados en esta categoría deberán ajustarse a las normas urbanísticas del núcleo histórico pudiendo sustituirse parcial o totalmente con licencias de obra simultánea de derribo y edificación. Las actuaciones en estos edificios que supongan la demolición total con sustitución serán informadas por la Comisión de Patrimonio, (Definida en el capítulo 3 de estas Normas).

En caso de restauración o modificación, no será preceptivo el dictamen previo de la comisión de Patrimonio pero será notificada de las licencias otorgadas en su próxima sesión.

En cuanto a acabados exteriores serán de aplicación las mismas normas que al resto de edificios del núcleo histórico: Las fachadas serán pintadas en colores de la gama cálida (ocres, sienas) y los huecos, así como las impostas, irán recercados de color más claro (blanco, hueso, crema), que se extenderá también a las derramas de las jambas. La cerrajería y los antepechos de balcones serán necesariamente de forja o de fundición, pintados en negro o en colores oscuros acordes con la gama de la fachada. Los desagües serán vistos, con canalón metálico y bajantes en fachadas exentas o canjeadas, admitiéndose la fundición en la planta baja.

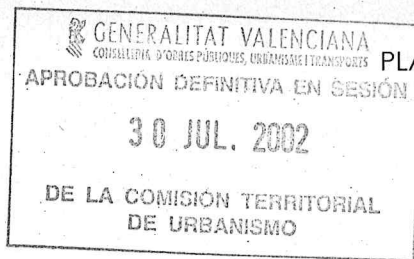
Art.2.5. OBRAS EN YACIMIENTOS ARQUEOLÓGICOS

En esta área se estará a lo dispuesto en los artículos 59, 60, 61 y 62 de la Ley 4/98 de 11 de Junio del Patrimonio Cultural Valenciano a fin de garantizar la afección arqueológica de las obras que supusieran movimiento de tierras.

"Artículo 59. Actuaciones arqueológicas y paleontológicas.

1. A los efectos de la presente Ley se consideran actuaciones arqueológicas:

- a) Las prospecciones arqueológicas, entendiéndose por tales las exploraciones superficiales, subterráneas o subacuáticas, sin remoción del terreno, dirigidas al descubrimiento, estudio e investigación de toda clase de restos históricos, así como de los elementos geológicos con ellos relacionados;
- b) Las excavaciones arqueológicas, es decir las remociones en la superficie, en el subsuelo o en los medios subacuáticos realizadas con los fines señalados en el apartado anterior.
- c) Los estudios directos de arte rupestre, constituidos por los trabajos de campo orientados al descubrimiento, estudio, documentación gráfica y reproducción de esta clase de vestigios humanos, así como otras manifestaciones como la musivaria o la epigrafía.



2. Son actuaciones paleontológicas las mencionadas en los apartados a) y b) del número anterior cuando se refieran a elementos paleontológicos de valor cultural significativo.

Artículo 60. Autorización de actuaciones.

1. Toda actuación arqueológica o paleontológica deberá ser autorizada expresamente por la Conselleria de Cultura, Educación y Ciencia. La solicitud de autorización deberá contener un plano en el que se determinen con precisión los límites de la zona objeto de la actuación, la identificación del propietario o propietarios de los terrenos y un programa detallado de los trabajos que justifique su conveniencia e interés científico y la cualificación profesional, determinada reglamentariamente, de la dirección y equipo técnico encargados de los mismos. Tanto la autorización como su denegación habrán de ser motivadas. Las autorizaciones concedidas deberán ser comunicadas al Ayuntamiento correspondiente inmediatamente.

2. Si la actuación hubiere de realizarse en terrenos privados, el solicitante, previamente a la autorización, deberá acreditar la conformidad del propietario o promover el correspondiente expediente para la afectación y ocupación de los terrenos en los términos previstos en la legislación sobre expropiación forzosa.

3. La Conselleria de Cultura, Educación y Ciencia establecerá reglamentariamente los procedimientos de inspección oportunos para comprobar que los trabajos se desarrollen según el programa autorizado y ordenará su suspensión inmediata cuando no se ajusten a la autorización concedida o se considere que las actuaciones profesionales no alcancen el nivel adecuado.

4. Una vez concluida la actuación arqueológica o paleontológica y dentro del plazo que en la autorización o con posterioridad a ella fije la Administración, o en su defecto en el de dos años, el promotor, a su cargo, sin perjuicio de lo dispuesto en el artículo 64.2, deberá presentar a la Conselleria de Cultura, Educación y Ciencia una Memoria científica de los trabajos desarrollados, suscrita por el arqueólogo o paleontólogo director de los mismos.

5. No se otorgarán licencias municipales para excavaciones o remociones de tierra con fines arqueológicos o paleontológicos, cuando dicha licencia fuere preceptiva conforme a la legislación urbanística, sin haberse acreditado previamente la autorización a que se refiere el apartado primero de este artículo. El otorgamiento de la licencia se comunicará a la Conselleria de Cultura, Educación y Ciencia simultáneamente a su notificación al interesado.

6. Será ilícita toda actuación arqueológica o paleontológica que se realice sin la correspondiente autorización, o sin sujeción a los términos de ésta, así como las obras de remoción de tierra, de demolición o cualesquiera otras realizadas con posterioridad en el lugar donde se haya producido un hallazgo casual de bienes arqueológicos o paleontológicos que no hubiera sido comunicado inmediatamente a la Administración competente. La Conselleria de Cultura, Educación y Ciencia ordenará la paralización inmediata de la actuación o de la obra y se incautará de todos los objetos y bienes hallados, sin perjuicio de las sanciones que procedan con arreglo a lo dispuesto en esta Ley."

Art.2.6. OBRAS EN EDIFICIOS INCLUIDOS EN EL AREA DE PROTECCIÓN ARQUEOLÓGICA

En esta área se estará a lo dispuesto en el artículo 62 de la Ley 4/98 de 11 de Junio del Patrimonio Cultural Valenciano a fin de garantizar la afección arqueológica de las obras que supusieran movimiento de tierras.

"Artículo 62. Actuaciones arqueológicas o paleontológicas previas a la ejecución de obras.

1.-Para la realización de obras, públicas o privadas, en inmuebles comprendidos en zonas o áreas de protección arqueológicas o paleontológicas, así como, en general, en todos aquellos en los que se conozca o presuma fundamentalmente la existencia de restos arqueológicos o paleontológicos de interés relevante, el promotor de las obras deberá aportar al correspondiente expediente un estudio previo sobre los efectos que las obras proyectadas pudieran causar en los restos de esta naturaleza, suscrito por un técnico competente. Las actuaciones precisas para la elaboración de dicho estudio serán autorizadas por la Conselleria de Cultura, Educación y Ciencia, que establecerá los criterios a los que se ha de ajustar la actuación, y se supervisarán por un arqueólogo o paleontólogo designado por la propia Conselleria.

2. El Ayuntamiento competente para otorgar la licencia o, en su caso, la entidad pública responsable de la obra remitirá un ejemplar del estudio mencionado en el apartado anterior a la Conselleria de Cultura, Educación y Ciencia, que, a la vista del mismo, determinará la necesidad o no de una actuación arqueológica o paleontológica, a cargo del promotor de las obras, a la que será de aplicación lo dispuesto en los artículos 60 y 64 de esta Ley. Una vez realizada la intervención, la Conselleria determinará las condiciones a que deba ajustarse la obra a realizar. Esta intervención será supervisada en los mismos términos establecidos en el artículo 62.1.



GENERALITAT VALENCIANA
CONSELLERIA D'OBRES PÚBLIQUES, URBANISME I TRANSPORTS
APROBACIÓN DEFINITIVA EN SESIÓN
30 JUL. 2002
DE LA COMISIÓN TERRITORIAL DE URBANISMO

3. Los Ayuntamientos no concederán licencia para actuaciones urbanísticas en los terrenos y edificaciones mencionados en el apartado primero de este artículo sin que previamente se haya aportado el estudio arqueológico o paleontológico previsto en el mismo apartado y, en su caso, se haya realizado la actuación a que hace referencia el apartado segundo.

4. Todo acto de edificación y uso del suelo realizado contraviniendo lo dispuesto en este artículo se considerará ilegal y le será de aplicación lo dispuesto en el artículo 37 de esta Ley."

Capítulo 3. Comisión Informativa de Protección del Patrimonio.

Art.3.1. COMISIÓN DICTAMINADORA.

Con objeto de decidir con máxima garantía de objetividad sobre criterios de valor arquitectónicos de alta discrecionalidad difícilmente encuadrable en norma reglada se constituirá por el Ayuntamiento un órgano colegiado con competencia vinculante para resolver sobre:

- Demolición de edificios catalogados en cualquier nivel de protección
- Intervención en los edificios catalogados con nivel de protección integral.
- Condiciones excepcionales de edificación.
- Otras cuestiones discrecionales de igual carácter.

El citado órgano se denominará Comisión Informativa de Protección del Patrimonio y tendrá la siguiente composición:

- Presidente: El Alcalde de L'Alcúdia o persona por él designada entre los miembros de la Corporación.
- Secretario: El de la misma Corporación con voz, pero sin voto.
- Vocales: El resto de los miembros de la mesa estará formado por los representantes de las siguientes entidades:
- Concejal de Urbanismo
 - Concejal de Cultura
 - Un concejal de cada uno de los grupos con representación municipal delegado por dicho grupo
 - Cronista municipal o persona vinculada a L'Alcúdia (sin voto)
 - Experto en arte (sin voto)
 - Técnico municipal (sin voto)

Art.3.2. CONDICIONES EXCEPCIONALES DE EDIFICACIÓN.

Como alternativa de las condiciones estéticas incluidas en los artículos anteriores se establece la presente norma a fin de estimular la capacidad de libre creación de los Projectistas dentro de las nuevas corrientes arquitectónicas actuales, con sujeción a los siguientes criterios mínimos:

Se tendrá en cuenta de manera primordial la adecuación al entorno urbano desde el punto de vista estilístico y de escala, lo cual deberá justificarse mediante el estudio de las edificaciones próximas al lugar de ubicación en los dos frentes de alineación (pares e impares) del tramo o tramos de calle considerados, caso de que sea esquina. Para ello se efectuará el levantamiento o composición fotográfica de ambos



AJUNTAMENT
DE L'ALCÚDIA



PLAN GENERAL DE ORDENACIÓN URBANA
REFUNDIDO APROBACIÓN DEFINITIVA

frentes, incluyéndose en el proyecto de obras el estudio de integración de la solución propuesta, de forma gráfica y escrita.

No se alterarán las condiciones de aprovechamiento, alineaciones, parcelación y uso de edificación establecidos en la norma genérica correspondiente.

La licencia municipal requerirá dictamen favorable de la Comisión de Patrimonio Municipal.

L'Alcúdia, julio de 2002
El arquitecto municipal


El present document va ser aprovat provisionalment pel Ple de l'Ajuntament de L'Alcúdia en sessió de data 23 Jul. 2002 amb les subsanacions requerides

El Secretari

SECRETARIA



AJUNTAMENT
DE L'ALCÚDIA



GENERALITAT VALENCIANA
CONSELLERIA D'ORDRES PÚBLIQUES, URBANISME I TRANSPORTS
APROBACIÓN DEFINITIVA EN SESIÓN

30 JUL. 2002

DE LA COMISIÓN TERRITORIAL
DE URBANISMO

PLAN GENERAL DE ORDENACIÓN URBANA
REFUNDIDO APROBACIÓN DEFINITIVA

REVISIÓN
de las fichas del
**CATALOGO DEL PATRIMONIO
ARQUITECTÓNICO DEL TÉRMINO
MUNICIPAL,**
(emplazamiento y foto actual,)
ordenadas según el nivel de protección
propuesto por la Revisión 2001 del P.G.O.U.



AJUNTAMENT
DE L'ALCÚDIA



PLAN GENERAL DE ORDENACIÓN URBANA
REFUNDIDO APROBACIÓN DEFINITIVA

FICHAS DE BIENES Y ESPACIOS PROTEGIDOS DE RELEVANCIA LOCAL

El present document va ésser aprovat provisionalment pel Pl. de l'Ajuntament de Alcúdia en sessió de data 23 JUL. 2002 amb les subsanacions requerides.

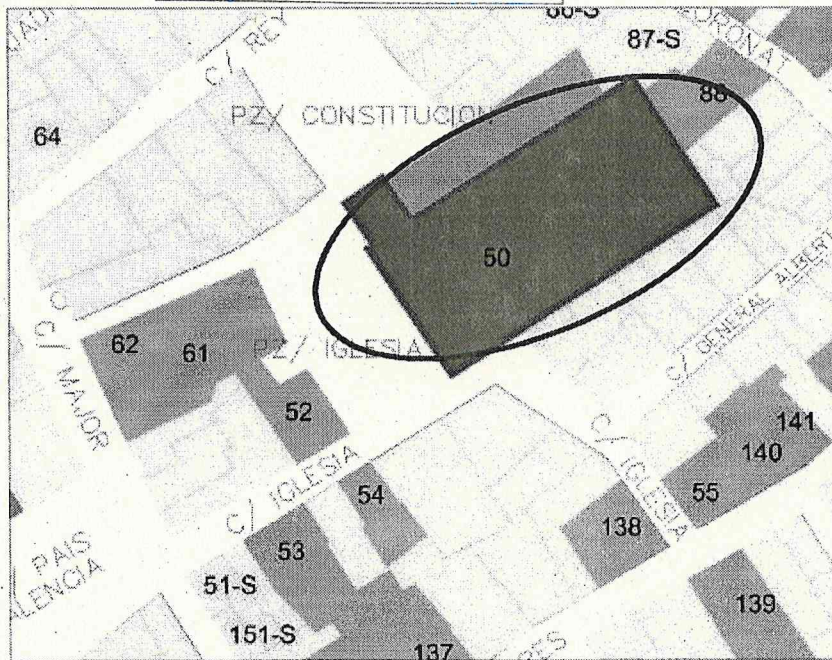
SECRETARIA



AJUNTAMENT
DE L'ALCÚDIA

GENERALITAT VALENCIANA
CONSELLERIA D'OBRES PÚBLIQUES, URBANISME I TÈRMINOS MUNITIPALS
APROBACIÓ DEFINITIVA EN SESIÓ
30 JUL. 2002
DE LA COMISSIÓ TERRITORIAL
DE URBANISME

PLA GENERAL D'ORDENACIÓ URBANA
REFUNDIT APROVACIÓ DEFINITIVA



FICHA Nº 50 – ESGLESIA SANT ANDREU en plaça DE L'ESGLÉSIA

(Comenzada en 1746. Torre 1783. Concluida a comienzos S. XIX) Ubicada sobre una loma que constitue la cota més alta del casco urbano y origen del nombre árabe de la villa. Hito formal y volumétrico relevante para el entorno de su caserío circundante, y paisajístico, desde cualquier punto del término municipal. Edificada sobre el mismo lugar donde estuvo la primitiva iglesia transformada y ampliada a partir de la mezquita original; tuvo un cementerio anexo localizado, según fuentes documentales junto al costado norte en lo que hoy es la pieza arbolada "de la Constitución". Todo aquel conjunto fue derribado a mediados del S. XVIII para construir el templo actual...

INCOAT EXPEDIENT DE BE DE INTERÉS CULTURAL

Foto presa en juliol de 2002 per a Revisió P.G.O.U.



provisionalment pel Ple de l'Ajuntament
del 30 de Juliol de 2002
amb les subsanacions requerides
El Secretari

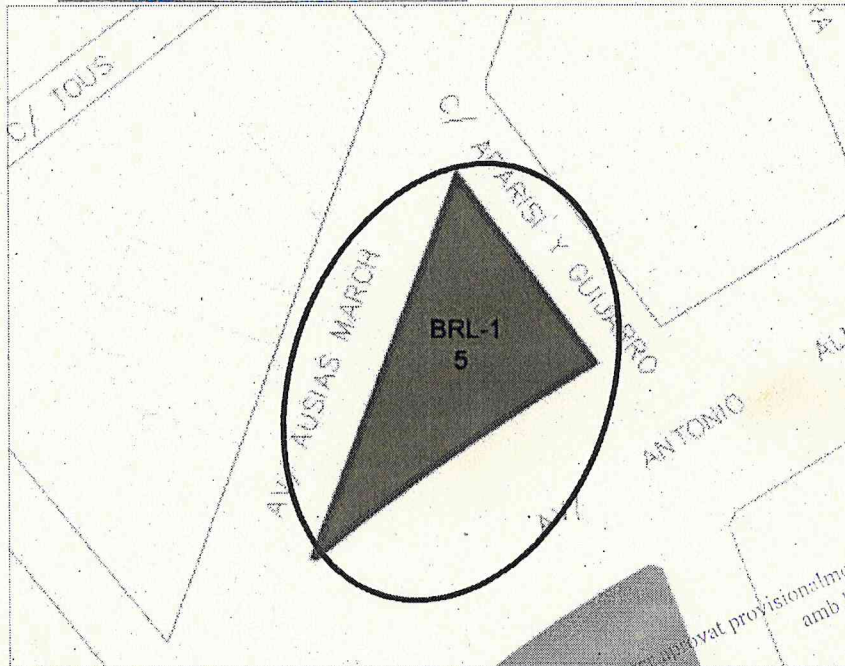
CATÀLEG DE BENS I ESPAIS PROTEGITS



AJUNTAMENT DE L'ALCÚDIA

GENERALITAT VALENCIANA
CONSELLERIA D'OBRES PÚBLIQUES, URBANISME I TRANSPORTS
APROBACIÓN DEFINITIVA EN SESIÓN
30 JUL. 2002
DE LA COMISIÓN TERRITORIAL DE URBANISMO

PLA GENERAL D'ORDENACIÓ URBANA
REFUNDIT APROVACIÓ DEFINITIVA



FICHA Nº 5 –PARQUE DE LA NORIA en C/ AUSIAS MARCH Y ANTONIO ALMELA
(1842) Antigua Noria que se ubicaba junto a la Acequia Real a la altura del km. 22 de la misma y trasladada actualmente al polígono C-3 (parcelario) destinado a jardín público. Está formado por dos anillos de madera unidos por radios de hierro con un diámetro aproximado de 12 m. y 16 palas. Pintada de imprimación negra para conservación de la madera.

BE DE RELEVANCIA LOCAL

Foto presa en juliol de 2002 per a Revisió P.G.O.U.



CATÀLEG DE BENS I ESPAIS PROTEGITS

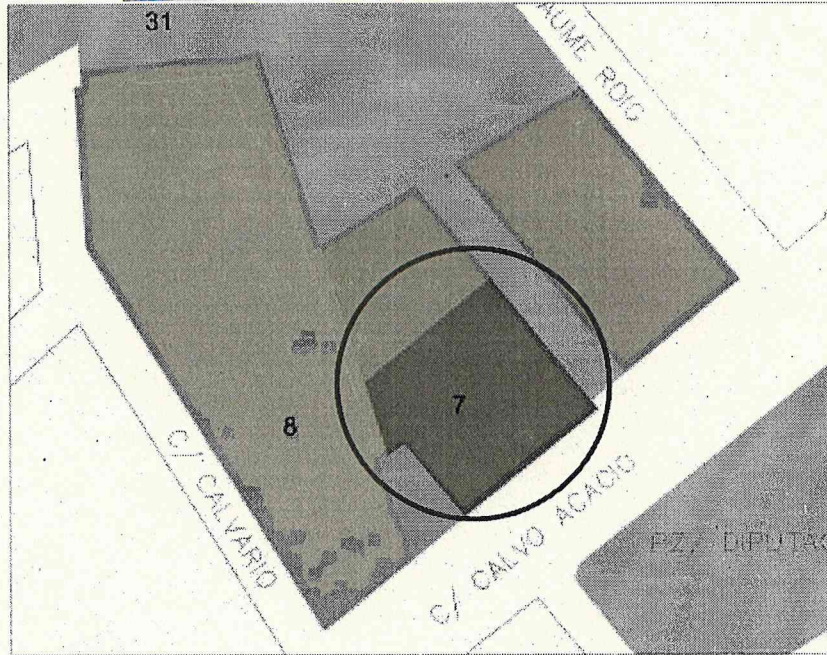
L'ALCÚDIA 75 ANYS



AJUNTAMENT
DE L'ALCÚDIA

GENERALITAT VALENCIANA
CONSELLERIA D'OBRES PÚBLIQUES, URBANISME I TRANSPORTS
APROBACIÓN DEFINITIVA EN SESIÓN PLANA GENERAL D'ORDENACIÓ URBANA
REFUNDIT APROVACIÓ DEFINITIVA
30 JUL. 2002
DE LA COMISIÓ TERRITORIAL
DE URBANISMO

PLANA GENERAL D'ORDENACIÓ URBANA
REFUNDIT APROVACIÓ DEFINITIVA




FICHA Nº 07 –HOSPITAL Nº SRA ORETO en c/. CALVO ACACIO 1 Y 3

(Segunda mitad del s. XIX. Se finalizó en 1886). Edificio de planta cuadrada y dos alturas situado sobre parcela trapezoidal con sus cuatro fachadas de fábrica de ladrillo enlucidas y pintadas, exentas. Se cubre con teja árabe a cuatro aguas y se remata por un pequeño campanario de 2 cuerpos. Fachadas compuestas con un ritmo general de 6 huecos por planta tratados con dinteles en arco rebajado...

BE DE RELEVANCIA LOCAL

Foto presa en juliol de 2002 per a Revisió P.G.O.U.



de l'Ajuntament
sanacions requerides

SECRETARIA

CATÀLEG DE BENS I ESPAIS PROTEGITS

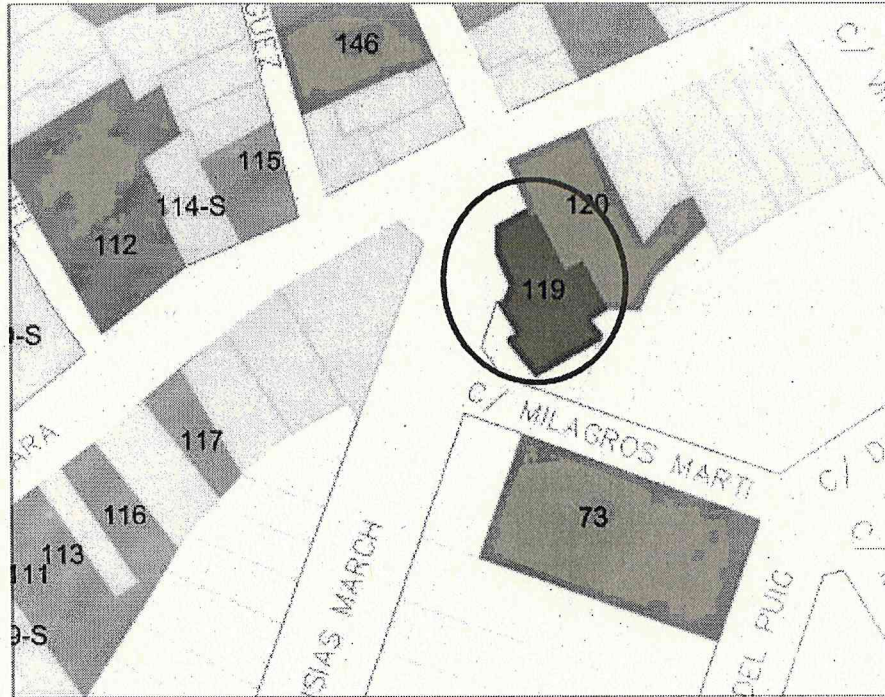
L'ALCÚDIA 75 ANYS



AJUNTAMENT
DE L'ALCÚDIA

GENERALITAT VALENCIANA
CONSELLERIA D'OBRES PÚBLIQUES, URBANISME I TRANSPORTS
APROBACIÓ DEFINITIVA EN SESIÓ
30 JUL. 2002
DE LA COMISSIÓ TERRITORIAL
DE URBANISME

PLA GENERAL D'ORDENACIÓ URBANA
REFUNDIT APROVACIÓ DEFINITIVA




FICHA Nº 119-ERMITA SANT ANTONI en C/. PINTOR VERGARA, 28 – cantó AUSIAS
MARCH

(S. XVI Reformas en 1882, 1947, 1959, 1981) Temple con planta de cruz latina adosado a otros edificios que le circundan por su cabecera y costado izquierdo. Sus dos brazos están compuestos por una sola nave sin capillas laterales cubierta con bóveda en arco rebajado sobre dos arcos formeros arriostrados con estribos en el exterior de mayor longitud. El crucero se remata con cúpula sobre pechinas dividida en ocho gajos y cubierta con teja vidriada de color azul y aristas de color blanco. El resto se cubre con teja árabe a dos o tres vertientes...

BE RELEVANCIA LOCAL

Foto presa en juliol de 2002 per a Revisió P.G.O.U.



provisoriament pel Ple de l'Ajuntament
amb les subsamacions resp...

El secretari
AJUNTAMENT DE L'ALCÚDIA
SECRETARIA

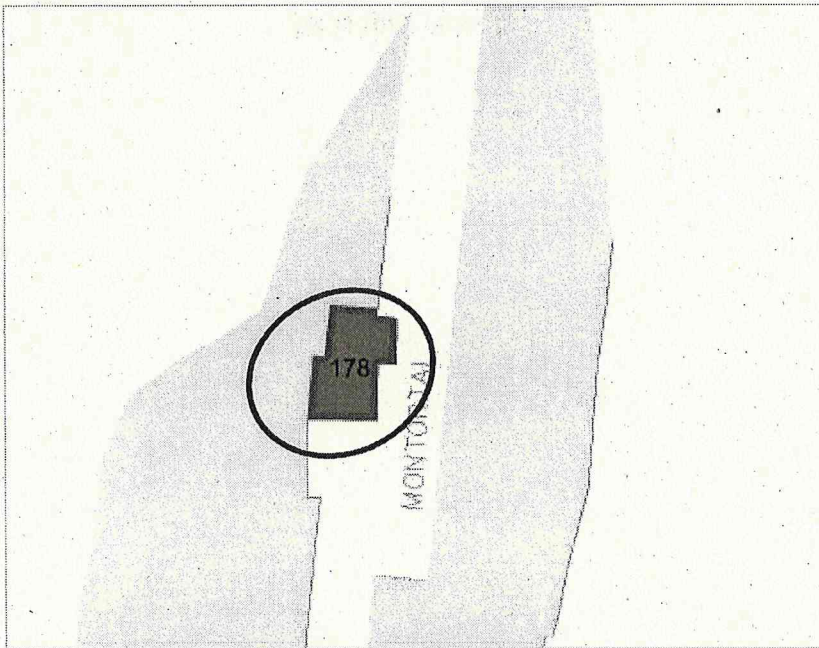
CATÀLEG DE BENS I ESPAIS PROTEGITS



AJUNTAMENT
DE L'ALCÚDIA

GENERALITAT VALENCIANA
CONSELLERIA D'OBRES PÚBLIQUES, URBANISME I TRANSPORTS
APROBACIÓN DEFINITIVA EN SESIÓN
30 JUL. 2002
DE LA COMISIÓN TERRITORIAL
DE URBANISMO

PLA GENERAL D'ORDENACIÓ URBANA
REFUNDIT APROVACIÓ DEFINITIVA



FICHA Nº 178 –EDIFICI DE ESGLESIA DE MONTORTAL

SS. XVIII, XIX Y XX Conjunto de edificios construidos en el ámbito del casco urbano consolidado. Con excepción de la Iglesia Parroquial y la casa señorial de los Marqueses, son casas "a una má" de una sola planta o dos, a lo sumo, de lenguaje muy primitivo que se organizan entre medianeras a lo largo de una calle única (antiguo Camino Real de Madrid), con patio y construcciones auxiliares en su parte trasera. De construcción muy pobre, a base de muros de piedra y cal revocados en la mayoría de los casos y cubiertos de teja árabe a dos vertientes con huecos en fachada de dimensiones muy reducidas...

BE DE RELEVANCIA LOCAL

Foto presa en juliol de 2002 per a Revisió P.G.O.U.



revisionalment pel Ple de l'Ajuntament
amb les subseccions requerides

30 JUL 2002
El Secretari
AJUNTAMENT DE L'ALCÚDIA
SECRETARIA

CATÀLEG DE BENS I ESPAIS PROTEGITS



AJUNTAMENT
DE L'ALCÚDIA



PLAN GENERAL DE ORDENACIÓN URBANA
REFUNDIDO APROBACIÓN DEFINITIVA

FICHAS DE BIENES Y ESPACIOS PROTEGIDOS CON PROTECCIÓN INTEGRAL

El present document va ésser aprovat provisionalment pel Ple de l'Ajuntament de L'Alcúdia en sessió de data **23 JUL. 2002** amb les subseccions requerides.

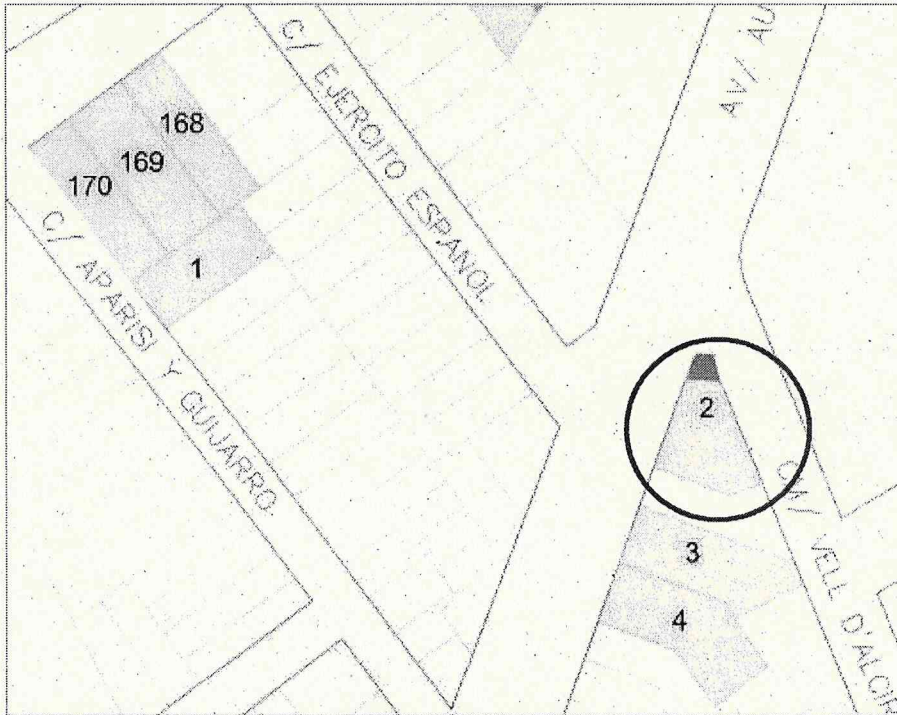
El Secretari
AJUNTAMENT DE L'ALCÚDIA
SECRETARIA



AJUNTAMENT
DE L'ALCÚDIA

GENERALITAT VALENCIANA
CONSELLERIA D'OBRES PÚBLIQUES, URBANISME I TRANSPORTS
APROBACIÓN DEFINITIVA EN SESIÓN
30 JUL. 2002
DE LA COMISIÓN TERRITORIAL
DE URBANISMO

PLA GENERAL D'ORDENACIÓ URBANA
REFUNDIT APROVACIÓ DEFINITIVA



FICHA Nº 02 –TORRETA EN EDIFICI DE VIVENDES en c/. AUSIAS MARCH, 23
(1933) Conjunto de terraza-pérgola de planta triangular y torreta en P. piso de planta hexagonal, sustentada sobre columna de piedra labrada y muro de carga del antiguo edificio al que pertenecía. Terraza de bóveda de revoltóns sobre viguetas metálicas reforzadas con columnillas de fundición, basa de piedra y obra, revestida de azulejo al trencavis...

PROTECCIÓ INTEGRAL

Foto presa en juliol de 2002 per a Revisió P.G.O.U.



Consensuament del Ple de l'Ajuntament
amb les subseccions requerides

Secretari



SECRETARI

CATÀLEG DE BENS I ESPAIS PROTEGITS

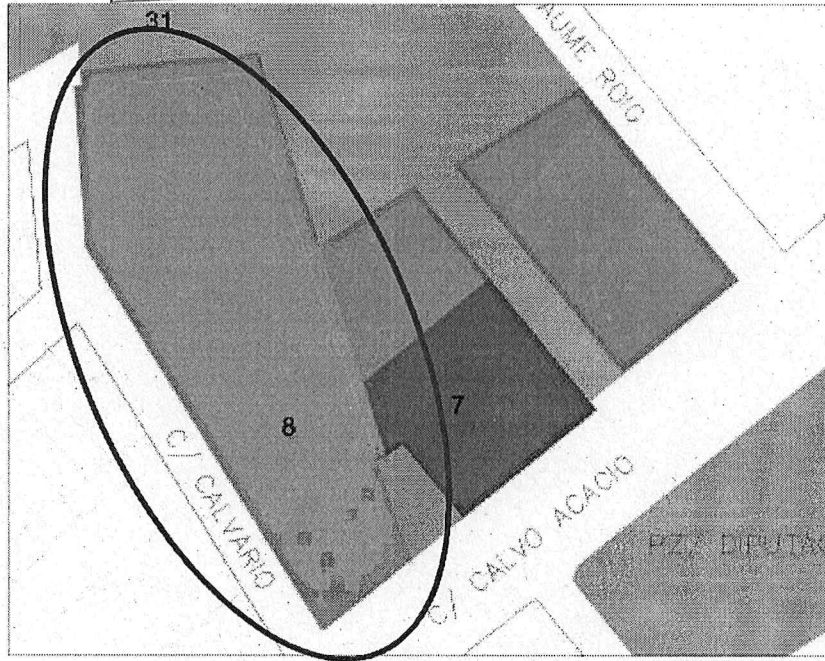
L'ALCÚDIA 75 ANYS



AJUNTAMENT
DE L'ALCÚDIA

GENERALITAT VALENCIANA
CONSEJO DE ALCAJALDES, URBANISMO Y PLANIFICACION
APROBACIÓN DEFINITIVA EN SESIÓN
30 JUL. 2002
DE LA COMISIÓN TERRITORIAL
DE URBANISMO

PLA GENERAL D'ORDENACIÓ URBANA
REFUNDIT APROVACIÓ DEFINITIVA



FICHA Nº 08 –CALVARI en c/. CALVO ACACIO S/N

(1891. Se edifican también las estaciones de Via Crucis). Jardín perteneciente al convento de los Franciscanos Alcantarinos, en la actualidad vinculado al antiguo Hospital. Se organiza sobre un eje central flanqueado por doble hilera de cipreses de gran desarrollo y setos de arbustos recortados. En torno al perímetro existe otra variedad de cipreses de tipo arborescente junto al paramento que cierra el recinto. Este muro de obra encalado aloja pequeñas hornacinas en las que se representan las Estaciones del Via Crucis mediante retablos de azulejo, acompañados por un texto alusivo, de letras azules sobre azulejo blanco...

PROTECCIÓ INTEGRAL

Foto presa en juliol de 2002 per a Revisió P.G.O.U.

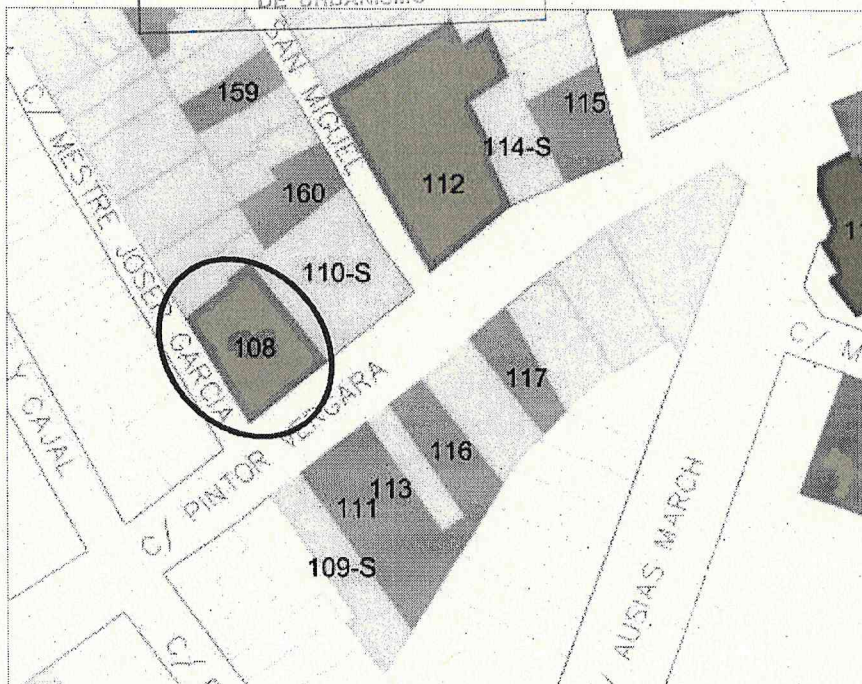


CATÀLEG DE BENS I ESPAIS PROTEGITS

L'ALCÚDIA 75 ANYS



GENERALITAT VALENCIANA
CONSELLERIA D'OBRES PÚBLIQUES, URBANISME I TRANSPORTS
APROBACIÓN DEFINITIVA EN SESIÓN
30 JUL. 2002
DE LA COMISIÓN TERRITORIAL DE URBANISMO



FICHA Nº 108 –EDIFICI DE VIVENDES en c/. PINTOR VERGARA,7 cantó MESTRE JOSEP GARCIA

(Entre 1910-1920) Vivienda burguesa, ubicada sobre parcela trapezoidal de grandes dimensiones, es esquina, desarrollada en P. Baja, P. Piso y Cambra, con patio y construcciones auxiliares en su parte trasera. Estructura portante (doble cruja) a base de muros de carga y viguería de madera. Cubierta de teja árabe a dos aguas oculta por remate de obra decorado con molduración y abundantes elementos ornamentales Fachada compuesta con un eje de simetría excéntrico, con cuerpo central resaltado del paño, estriado y estucado de color rojo vetado...

PROTECCIÓ INTEGRAL

Foto presa en juliol de 2002 per a Revisió P.G.O.U.



omniment del Pla de l'Alcúdia
22 amblytes subsanacions requeridas

Secretari
AJUNTAMENT DE L'ALCÚDIA
SECRETARIA

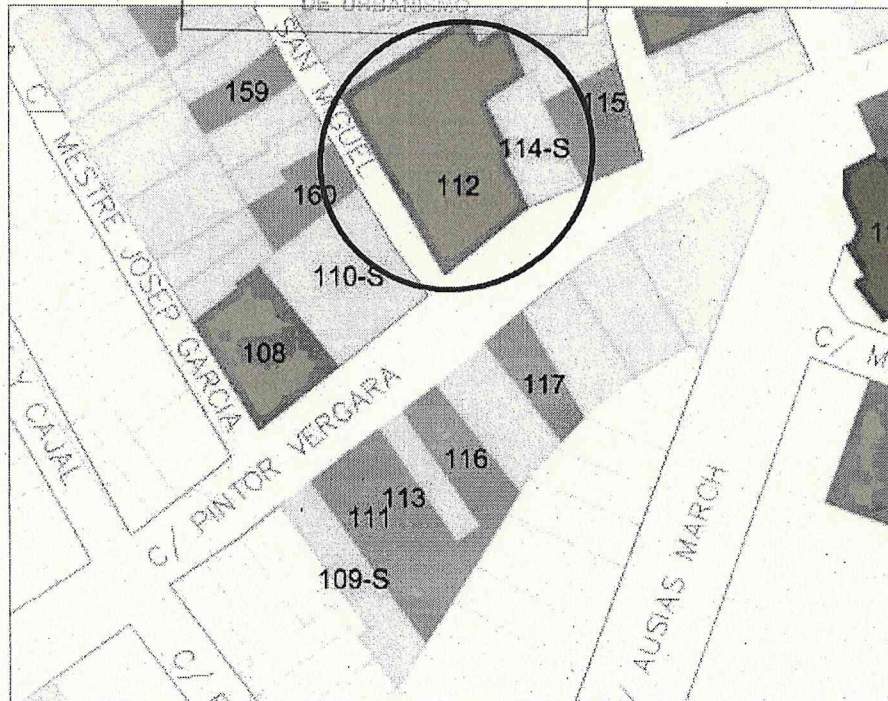
CATÀLEG DE BENS I ESPAIS PROTEGITS



**AJUNTAMENT
DE L'ALCÚDIA**

GENERALITAT VALENCIANA
CONSSELLERIA D'ORDRES PÚBLIQUES, URBANISME I ENCLAVES
APROBACIÓN DEFINITIVA EN SESIÓN
30 JUL. 2002
**DE LA COMISIÓN TERRITORIAL
DE URBANISMO**

**PLA GENERAL D'ORDENACIÓ URBANA
REFUNDIT APROVACIÓ DEFINITIVA**



FICHA Nº 112 –EDIFICI DE VIVENDES en c/. PINTOR VERGARA,11 cantó SANT MIQUEL
(Entre 1900-1920) Vivienda burguesa "a dos mans", ubicada sobre parcela irregular en esquina, desarrollada en P. Baja, P. Piso y cambra con patio y construcciones auxiliares en su parte trasera. Estructura portante (doble cruja) a base de muros de carga y viguería de madera: Cubierta de teja árabe a dos aguas. Fachada compuesta de acuerdo con un eje de simetría central, enfoscada y pintada de color tostado, con llagueado horizontal en P. Baja y pilastras en entrepaños de plantas superiores, impostada con molduración en forjados y cornisa...

PROTECCIÓ INTEGRAL

Foto presa en juliol de 2002 per a Revisió P.G.O.U.



Homologat pel Ple de l'Ajuntament de l'Alcúdia amb les subsannacions requerides

SECRETARI
AJUNTAMENT DE L'ALCÚDIA
SECRETARIA

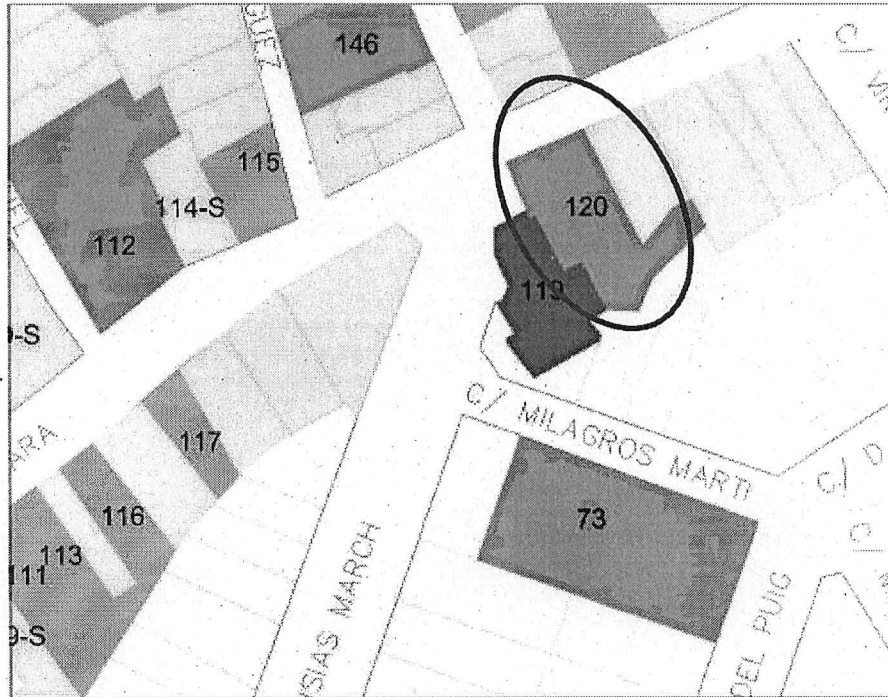
CATÀLEG DE BENS I ESPAIS PROTEGITS



AJUNTAMENT
DE L'ALCÚDIA

GENERALITAT VALENCIANA
CONSELLERIA D'OBRES PÚBLIQUES, URBANISME I TRANSPORTS
APROBACIÓ DEFINITIVA EN SESIÓ
30 JUL. 2002
DE LA COMISIÓ TERRITORIAL
DE URBANISME

PLA GENERAL D'ORDENACIÓ URBANA
REFUNDIT APROVACIÓ DEFINITIVA



FICHA Nº 120-EDIFICI DE VIVENDES en C/. PINTOR VERGARA, 30

1892 (Fecha en reja ventana) Vivienda burguesa "a dos mans" atípica, ubicada sobre parcela irregular en esquina, desarrollada en P. Baja y P. Piso y Cambra, con patio y construcciones auxiliares en su parte trasera. Estructura portante (doble cruzía) a base de muros de carga y vigería de madera. Cubierta de teja árabe a dos aguas. Fachada compuesta con ritmo alternado de cuatro huecos por planta, enfoscada con simulación de sillería en plantas superiores y llagueado horizontal rugoso en P. Baja, pintada de color tierra, impostada en forjados con molduración con potente cornisa ornamentada con moldura decorada; zócalo resaltado por aplacado de mármol color ocre. Huecos recercados con faja lisa en cambra y P. Baja, y con molduración en P. piso...

PROTECCIÓ INTEGRAL

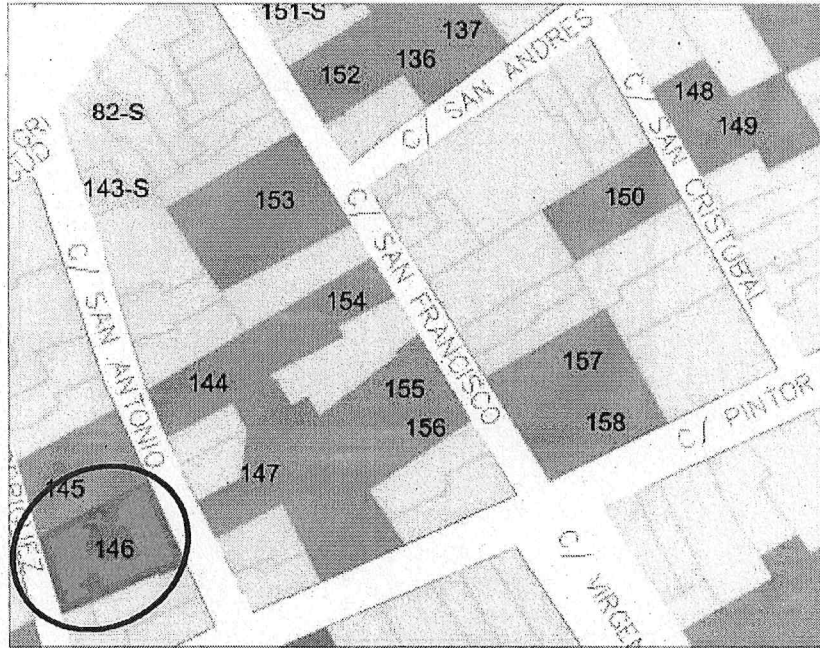
Foto presa en juliol de 2002 per a Revisió P.G.O.U.



CATÀLEG DE BENS I ESPAIS PROTEGITS



GENERALITAT VALENCIANA
CONSULERIA D'ORDRE PÚBLIC, URBANISME I TRANSPORTS
APROBACIÓN DEFINITIVA EN SESIÓN
30 JUL. 2002
DE LA COMISIÓN TERRITORIAL DE URBANISMO



FICHA Nº 146-CASA DE LA SOLERA en C/. SANT ANTONI, 12

(Finales del S. XVIII y primera mitad S.XIX (Reformada finales S. XIX)

Vivienda señorial "a dos mans", de grandes dimensiones, ubicada sobre parcela trapezoidal con fachada a dos calles, entre medianeras, desarrollada en P. Baja+cova y cambra, con patrio y con construcciones auxiliares en su parte trasera. Estructura portante (doble crujiá) a base de muros de carga y viguería de madera. Cubierta de teja árabe a dos aguas. Fachada compuesta de acuerdo con un eje de simetría central, con tres grandes balcones en P. Piso y cuatro huecos en cambra, enfoscada y pintada de color siena rosado...

PROTECCIÓ INTEGRAL

Foto presa en juliol de 2002 per a Revisió P.G.O.U.



Secretaria
AJUNTAMENT DE L'ALCÚDIA
SECRETARIA

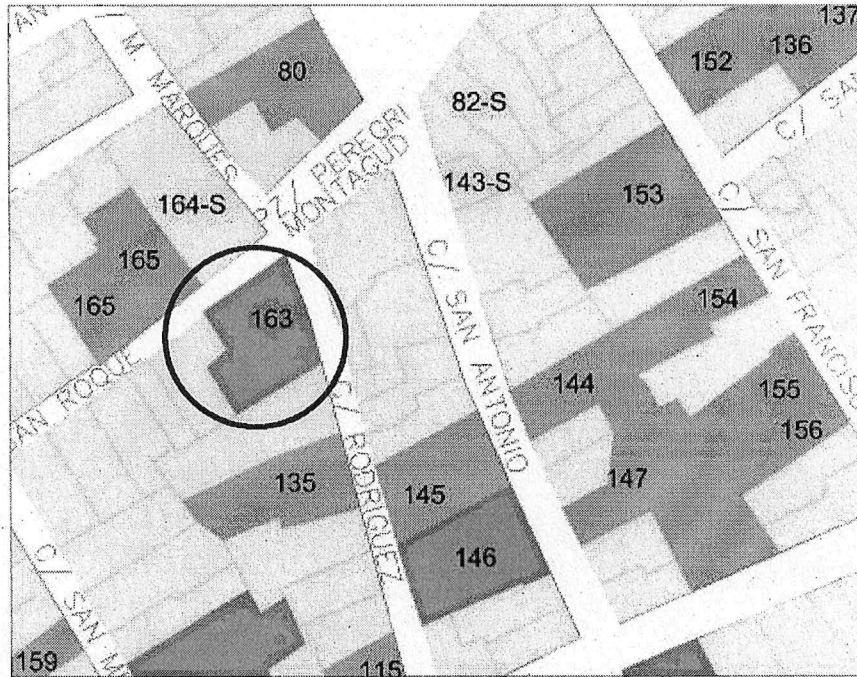
CATÀLEG DE BENS I ESPAIS PROTEGITS



AJUNTAMENT
DE L'ALCÚDIA

GENERALITAT VALENCIANA
CONSELLERIA D'OBRES PÙBLIQUES, URBANISME I TRANSPORTS
APROBACIÓN DEFINITIVA EN SESIÓN
30 JUL. 2002
DE LA COMISIÓN TERRITORIAL
DE URBANISMO

PLA GENERAL D'ORDENACIÓ URBANA
REFUNDIT APROVACIÓ DEFINITIVA



FICHA Nº 163 –EDIFICI DE VIVENDES en C/. SANT ROC, 1 cantó RODRÍGUEZ, 2
(Hacia 1900 fechada en rejas de P. Baja) Vivienda de uso agrícola "a dos mans", ubicada sobre parcela irregular en esquina, desarrollada en P. Baja más cova, P. Piso, y cambra, con patio y construcciones auxiliares en su parte trasera. Estructura portante (triple crujía) a base de muros de carga y viguería de madera. Cubierta de teja árabe a dos aguas. Fachada compuesta de acuerdo con un eje de simetría central, de fábrica de ladrillo visto, impostada en forjados con doble entalladura también de ladrillo, y cornisa ornamentada con molduración y ménsulas; zócalo de piedra caliza resaltado...

PROTECCIÓ INTEGRAL

Foto presa en juliol de 2002 per a Revisió P.G.O.U.



aprovat definitivament pel Ple del Ajuntament
amb les subsuncions requerides
2002

En Comptari
[Signature]

CATÀLEG DE BENS I ESPAIS PROTEGITS



AJUNTAMENT
DE L'ALCÚDIA

GENERALITAT VALENCIANA
CONSULERIA D'ORDENES FIANQUES, URBANISME I TRANSPORTS
APROBACIÓN DEFINITIVA EN SESIÓN

PLAN GENERAL DE ORDENACIÓN URBANA
REFUNDIDO APROBACIÓN DEFINITIVA

30 JUL. 2002

DE LA COMISIÓN TERRITORIAL
DE URBANISMO

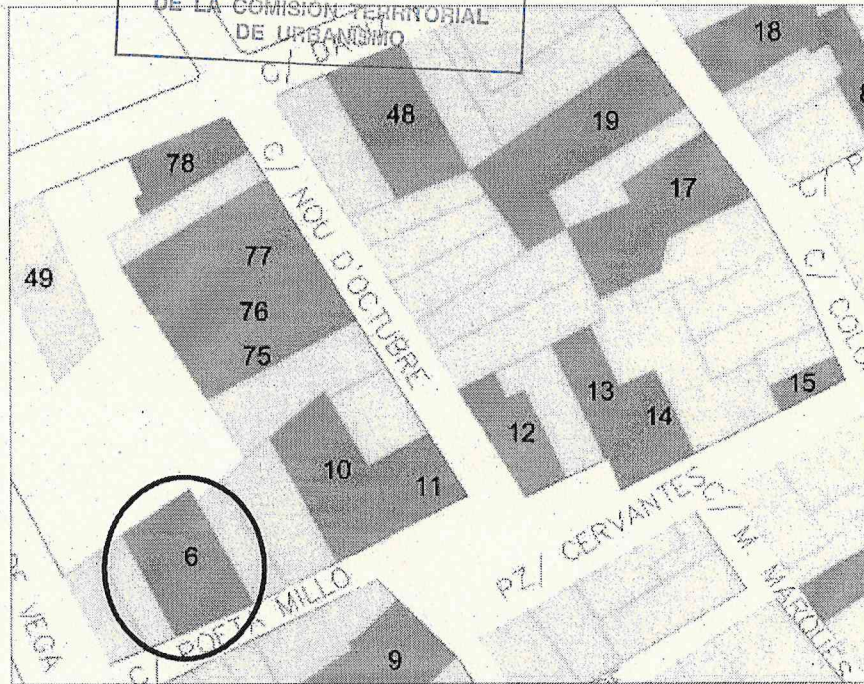
FICHAS DE BIENES Y ESPACIOS PROTEGIDOS CON PROTECCIÓN PARCIAL

El present document va ésser aprovat prèviament pel Ple de l'Ajuntament de l'Alcúdia en sessió de data 23 JUL. 2002 amb les submunicions requerides.

El Secretari
SECRETARIA



GENERALITAT VALENCIANA
CONSELLERIA D'OBRES PÚBLIQUES, URBANISME I TRANSPORTS
APROBACIÓN DEFINITIVA EN SESIÓN
30 JUL. 2002
DE LA COMISIÓN TERRITORIAL DE URBANISMO



FICHA Nº 06 –EDIFICI DE VIVENDES C/ BONET, 6

(Entre 1900-1920) Variante de la vivienda de uso agrícola "a dos mans", ubicada sobre parcela trapezoidal entre medianeras desarrollada en P. baja y P. piso, con patio y construcciones auxiliares en parte trasera y lado derecho de aquella. Estructura portante (doble crujía) a base de muros de carga y viguería de madera. Cubierta de teja árabe a dos aguas...

PROTECCIÓ PARCIAL

Foto presa en juliol de 2002 per a Revisió P.G.O.U.



provisionalment pel Ple de l'Ajuntament de l'Alcúdia amb les subsanacions requerides
23 JUL. 2002

El Secretari
AJUNTAMENT DE L'ALCÚDIA
SECRETARIA

CATÀLEG DE BENS I ESPAIS PROTEGITS



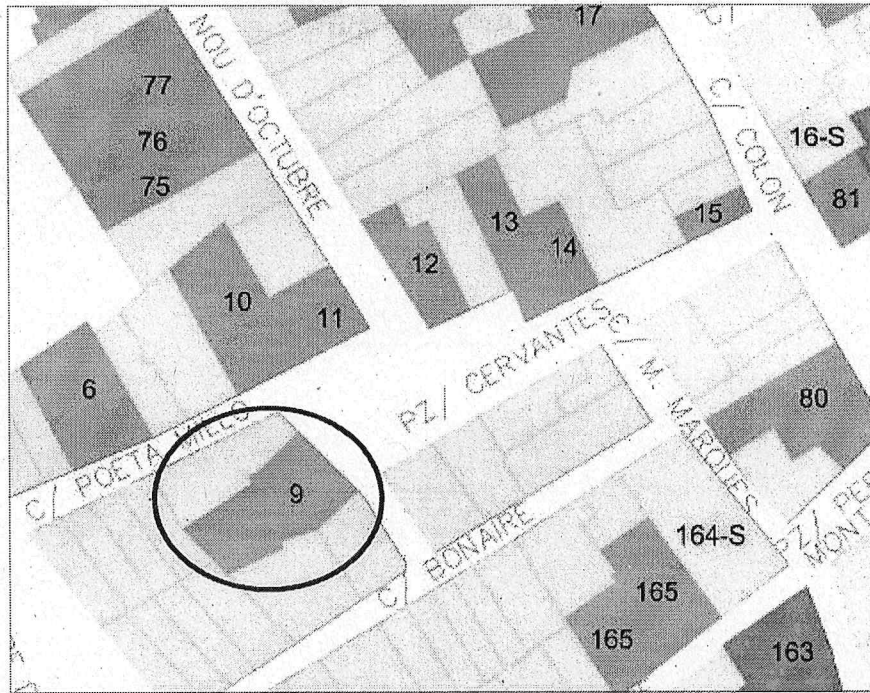
**AJUNTAMENT
DE L'ALCÚDIA**

GENERALITAT VALENCIANA
CONSELLERIA D'OBRES PÚBLIQUES, URBANISME I TRANSPORTS

**APROBACIÓN DEFINITIVA EN SESIÓN PLANA GENERAL D'ORDENACIÓ URBANA
REFUNDIT APROVACIÓ DEFINITIVA**

30 JUL. 2002

**DE LA COMISSIÓ TERRITORIAL
DE URBANISME**



FICHA Nº 09 –EDIFICI DE VIVENDES en plaça CERVANTES, 6

(Entre 1900-15) Vivienda "a dos mans", ubicada sobre parcela trapezial entre medianeras, desarrollada en P. baja y P. piso con patio y construcciones auxiliares en su parte trasera. Estructura portante (doble cruja) a base de muros de carga y viguería de madera. Cubierta de teja árabe a dos aguas. Fachada compuesta de acuerdo con un eje de simetría excéntrico, enfoscada y pintada de color verde pastel con acanaladuras horizontales en P. baja y simulación de despiece de sillería en P. piso, impostada en forjado con molduración....

PROTECCIÓ PARCIAL

Foto presa en juliol de 2002 per a Revisió P.G.O.U.



CATÀLEG DE BENS I ESPAIS PROTEGITS

L'ALCÚDIA 75 ANYS



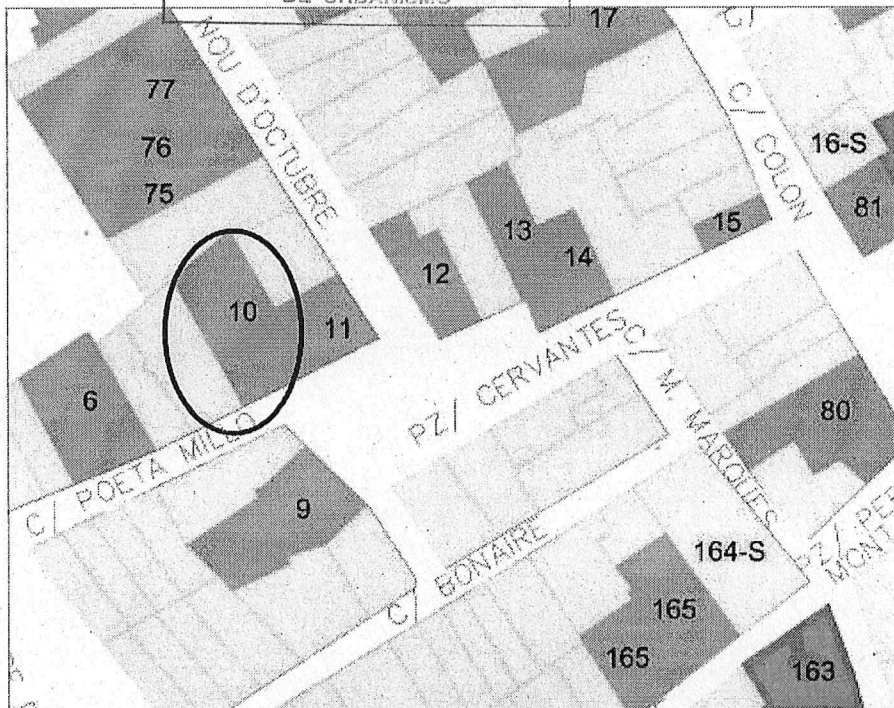
AJUNTAMENT
DE L'ALCÚDIA

GENERALITAT VALENCIANA
CONSELLERIA D'OBRES PÚBLIQUES, URBANISME I TRANSPORTS
APROBACIÓN DEFINITIVA EN SESIÓN

PLA GENERAL D'ORDENACIÓ URBANA
REFUNDIT APROVACIÓ DEFINITIVA

30 JUL. 2002

DE LA COMISIÓ TERRITORIAL
DE URBANISME



FICHA Nº 10 –EDIFICI DE VIVENDES plaça CERVANTES, 8

(1885) Vivienda de uso agrícola "a dos mans", ubicada sobre parcela regular entre medianeras, desarrollada en P. baja, cambra, con patio y construcciones auxiliares en su parte trasera. Estructura portante (doble cruzía) a base de marcos de carga y viguería de madera. Cubierta de teja árabe a dos aguas, ligeramente oculta por moldura denticulada...

PROTECCIÓ PARCIAL

Foto presa en juliol de 2002 per a Revisió P.G.O.U.



CATÀLEG DE BENS I ESPAIS PROTEGITS

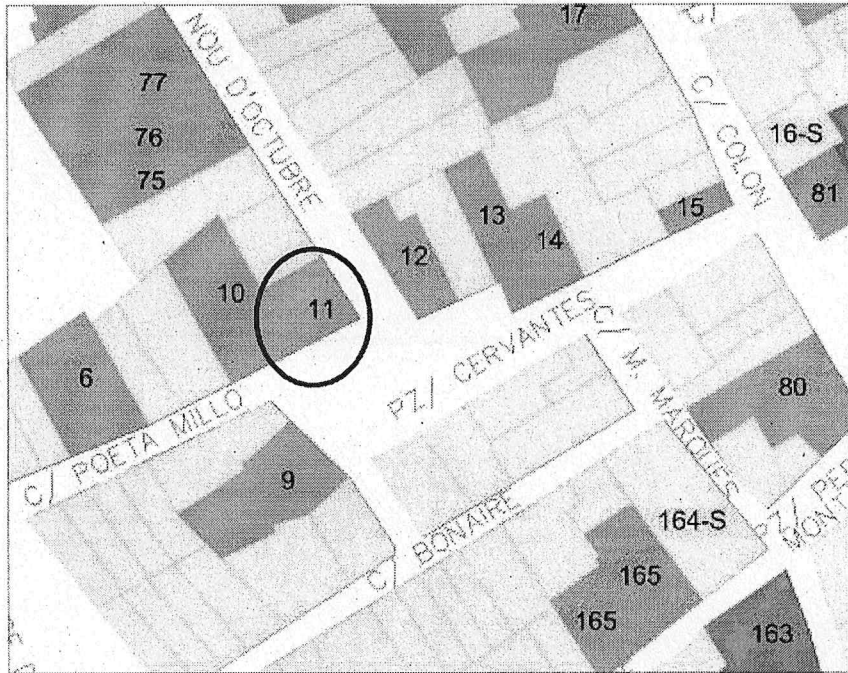
L'ALCÚDIA 75 ANYS



AJUNTAMENT DE L'ALCÚDIA

GENERALITAT VALENCIANA
CONSELLERIA D'OBRES PÚBLIQUES, URBANISME I TRANSPORTS
APROBACIÓ DEFINITIVA EN SESIÓ
30 JUL. 2002
DE LA COMISSIÓ TERRITORIAL DE URBANISME

PLA GENERAL D'ORDENACIÓ URBANA
REFUNDIT APROVACIÓ DEFINITIVA



FICHA Nº 11 –EDIFICI DE VIVENDES plaça CERVANTES cantó 9 D'OCTUBRE (1910-20) Vivienda "a dos mans", ubicada sobre parcela trapezoidal en esquina, desarrollada en P. Baja y P. Piso, con patio y construcciones auxiliares en su parte trasera, desaparecidos por segregación de la parcela primitiva. Estructura portante (doble crujía) a base de muros de carga y viguería de madera. Cubierta plana de teja árabe a dos aguas...

PROTECCIÓ PARCIAL

Foto presa en juliol de 2002 per a Revisió P.G.O.U.



El pressupost de l'Alcúdia en...

El Sec...

El Ple de l'Ajuntament
assumptions requerides

CATÀLEG DE BENS I ESPAIS PROTEGITS

L'ALCÚDIA 75 ANYS



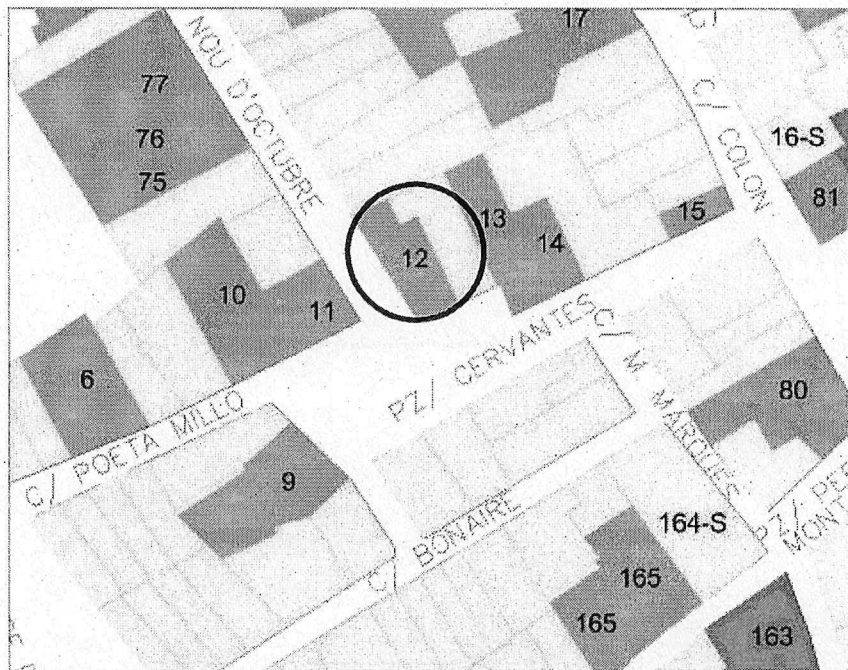
SECRETARIA



AJUNTAMENT DE L'ALCÚDIA

GENERALITAT VALENCIANA
CONSELLERIA D'OBRES PÙBLIQUES, URBANISME I TRANSPORTS
APROBACIÓ DEFINITIVA EN SESIÓ
30 JUL. 2002
DE LA COMISIÓ TERRITORIAL DE URBANISME

PLA GENERAL D'ORDENACIÓ URBANA
REFUNDIT APROVACIÓ DEFINITIVA




FICHA Nº 12 –EDIFICI DE VIVENDES en plaça CERVANTES, 10 cantó 9 D'OCTUBRE

(1920-30) Vivienda "a una mà", ubicada sobre parcela regular en esquina, desenvolupada en P. Baja y P. Piso con patio y construcciones auxiliars en su parte trasera desaparecidas por modificaciones recientes. Estructura portante (doble crujía) a base de muros de carga y viguería de madera. Cubierta de teja árabe a dos aguas, oculta por remate de obra, decorada con molduración, bolas y palmeta ornamentales...

PROTECCIÓ PARCIAL

Foto presa en juliol de 2002 per a Revisió P.G.O.U.



Insistim a que el propietari de l'edifici
amb les subsannacions requerides
Secretari
SECRETARIA

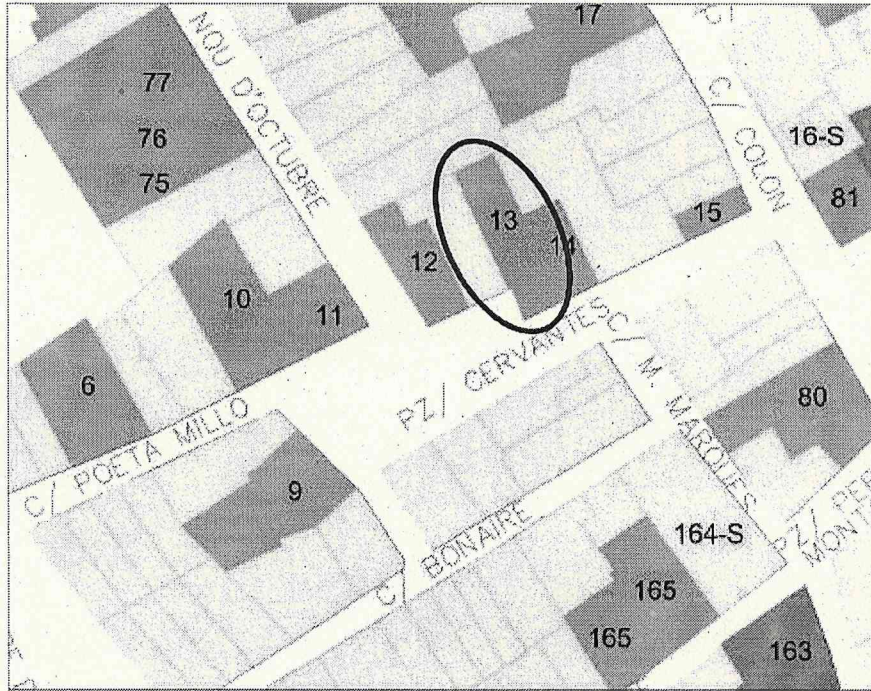
CATÀLEG DE BENS I ESPAIS PROTEGITS



AJUNTAMENT DE L'ALCÚDIA

GENERALITAT VALENCIANA
CONSEJERIA D'OBRES PÚBLIQUES, URBANISME I TRANSPORTS
APROBACIÓN DEFINITIVA EN SESIÓN
30 JUL. 2002
DE LA COMISIÓN TERRITORIAL DE URBANISMO

PLA GENERAL D'ORDENACIÓ URBANA
REFUNDIT APROVACIÓ DEFINITIVA



FICHA Nº 13 –EDIFICI DE VIVENDES en plaça CERVANTES, 12

(1900-10, reforma hacia 1940) Vivienda "a una má", ubicada sobre parcela regular en esquina, desarrollada en P. Baja, P. Piso y cambra, con patio y construcciones auxiliares en su parte trasera. Estructura portante (triple cruja) a base de muros de carga y viguería de madera. Cubierta de teja árabe a dos aguas...

PROTECCIÓ PARCIAL

Foto presa en juliol de 2002 per a Revisió P.G.O.U.



32
Secretari
AJUNTAMENT DE L'ALCÚDIA
MARIA

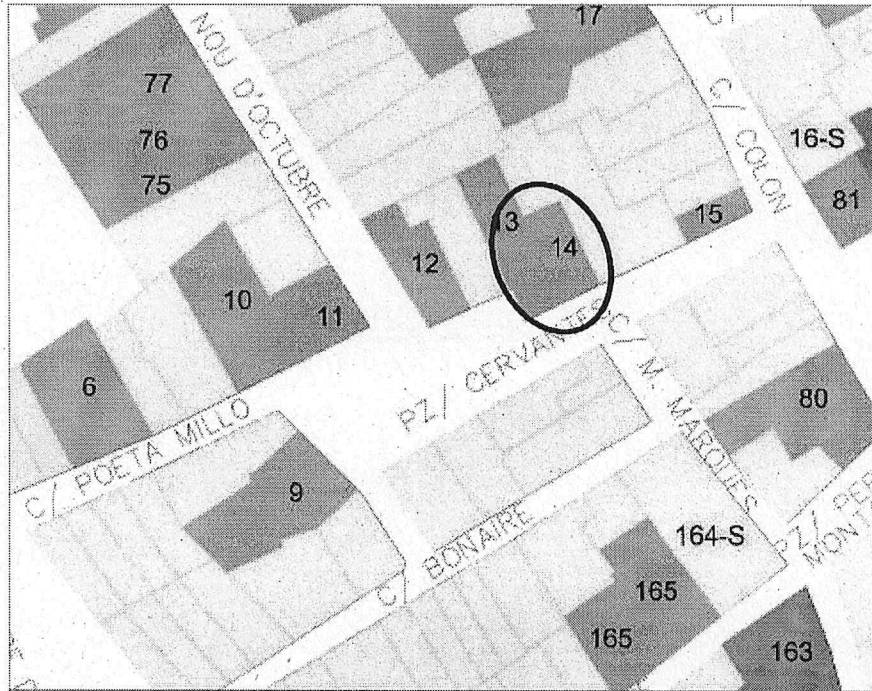
CATÀLEG DE BENS I ESPAIS PROTEGITS



AJUNTAMENT
DE L'ALCÚDIA

GENERALITAT VALENCIANA
CONSSELLERIA D'OBRES PÚBLIQUES, URBANISME I TRANSPORTS
APROBACIÓN DEFINITIVA EN SESIÓN
30 JUL. 2002
DE LA COMISIÓN TERRITORIAL
DE URBANISMO

PLA GENERAL D'ORDENACIÓ URBANA
REFUNDIT APROVACIÓ DEFINITIVA



FICHA Nº 14 –EDIFICI DE VIVENDES en plaça CERVANTES, 13

(Hacia 1900) Vivienda de uso agrícola "a dos mans" con escaleta, ubicada sobre parcela regular entre medianeras, desarrollada en P. Baja, P. Piso y cambra, con patinejo y construcciones auxiliares en su parte trasera. Estructura portante (doble crujía) a base de muros de carga y viguería de madera. Cubierta de teja árabe a dos aguas...

PROTECCIÓ PARCIAL

Foto presa en juliol de 2002 per a Revisió P.G.O.U.



provisionalment pel Ple de l'Ajuntament de l'Alcúdia de 30 de juliol de 2002 amb les subsanacions requerides.
El Secretari
AJUNTAMENT DE L'ALCÚDIA
SECRETARIA

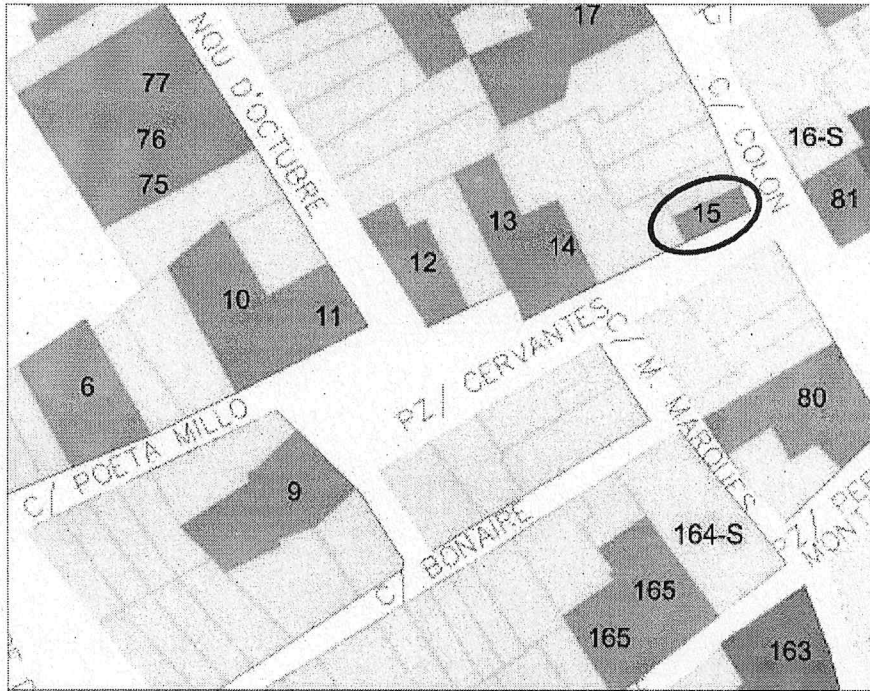
CATÀLEG DE BENS I ESPAIS PROTEGITS



AJUNTAMENT DE L'ALCÚDIA

GENERALITAT VALENCIANA
CONSELLERIA D'OBRES PÚBLIQUES, URBANISME I TURISME
PROBACIÓN DEFINITIVA EN SESIÓN
30 JUL. 2002
DE LA COMISION TERRITORIAL DE URBANISMO


PLA GENERAL D'ORDENACIÓ URBANA
REFUNDIT APROVACIÓ DEFINITIVA



FICHA Nº 15 –EDIFICI DE VIVENDES en c/. COLON, 1 cantó plaça CERVANTES (entre 1910-1920) Vivienda "a una mà", ubicada sobre parcela regular en esquina, desarrollada en P. Baja, P. Piso y cambra. Estructura portante (doble cruja) a base de muros de carga y viguería de madera. Cubierta de teja árabe a dos aguas, oculta por remate de obra, decorado con molduración y piñas ornamentales...

PROTECCIÓ PARCIAL

Foto presa en juliol de 2002 per a Revisió P.G.O.U.



Secretari
amb les subscricions respectives

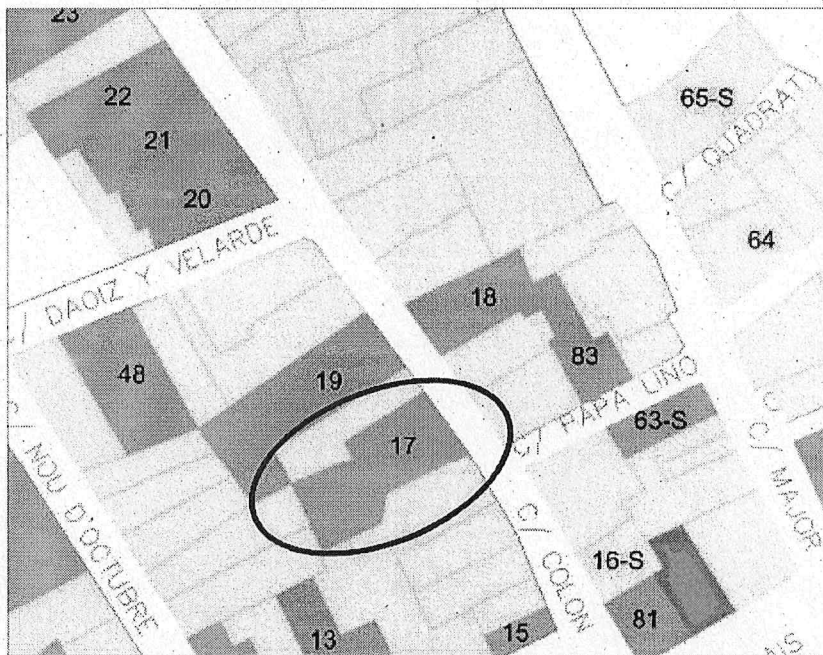
CATÀLEG DE BENS I ESPAIS PROTEGITS



AJUNTAMENT
DE L'ALCÚDIA

GENERALITAT VALENCIANA
CONSELLERIA D'OBRES PÚBLIQUES, URBANISME I TRANSPORTS
APROBACIÓ DEFINITIVA EN SESIÓ
30 JUL. 2002
DE LA COMISSIÓ TERRITORIAL
DE URBANISME

PLA GENERAL D'ORDENACIÓ URBANA
REFUNDIT APROVACIÓ DEFINITIVA




FICHA Nº 17 –EDIFICI DE VIVENDES en c/. COLON, 11

(Entre 1880-1900) Vivienda "a dos mans", ubicada sobre parcela irregular entre medianeras, desarrollada en P. Baja y P. Piso , con gran patio en su parte trasera Estructura portante (doble crujía) a base de muros de carga y viguería de madera. Cubierta de teja árabe a dos aguas...

PROTECCIÓ PARCIAL

Foto presa en juliol de 2002 per a Revisió P.G.O.U.



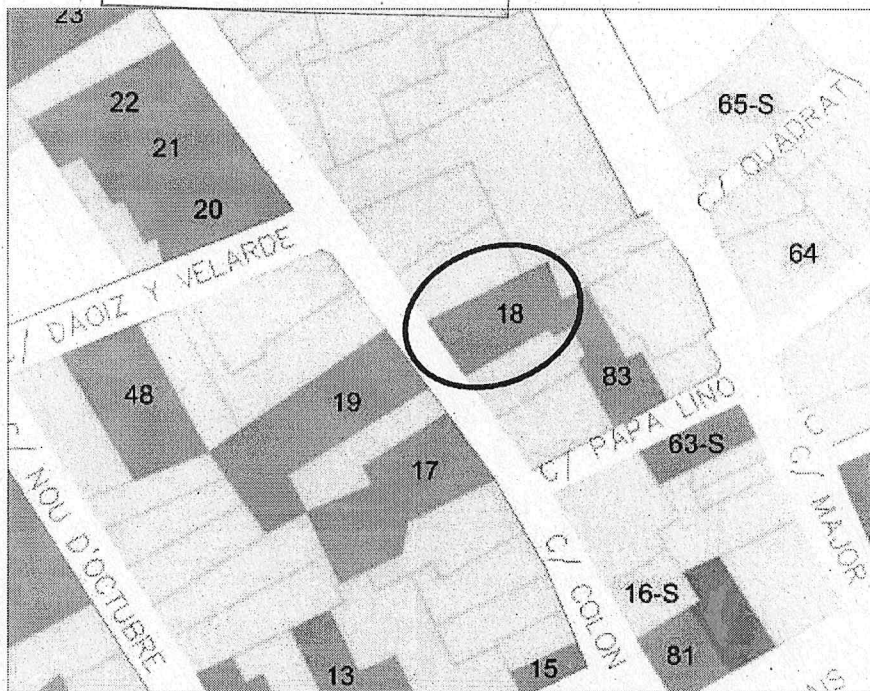
CATÀLEG DE BENS I ESPAIS PROTEGITS



AJUNTAMENT DE L'ALCÚDIA

GENERALITAT VALENCIANA
CONSELLERIA D'OBRES PÚBLIQUES, URBANISME I TRANSPORTS
APROBACIÓN DEFINITIVA EN SESIÓN
30 JUL. 2002
DE LA COMISIÓN TERRITORIAL DE URBANISMO

PLA GENERAL D'ORDENACIÓ URBANA
REFUNDIT APROVACIÓ DEFINITIVA



FICHA Nº 18 –EDIFICI DE VIVENDES en c/. COLON, 14

(Hacia 1920) Vivienda de uso agrícola "a dos mans", ubicada sobre parcela irregular entre medianeras, desarrollada en P. Baja y P. Piso, con patio y construcciones auxiliares en su parte trasera. Estructura portante (triple crujiá) a base de muros de carga y vigería de madera. Cubierta de teja árabe a dos aguas...

PROTECCIÓ PARCIAL

Foto presa en juliol de 2002 per a Revisió P.G.O.U.



Resolució del Ple de l'Ajuntament de l'Alcúdia de 30 de juliol de 2002 amb les subsanacions requerides

SECRETARI
[Signature]

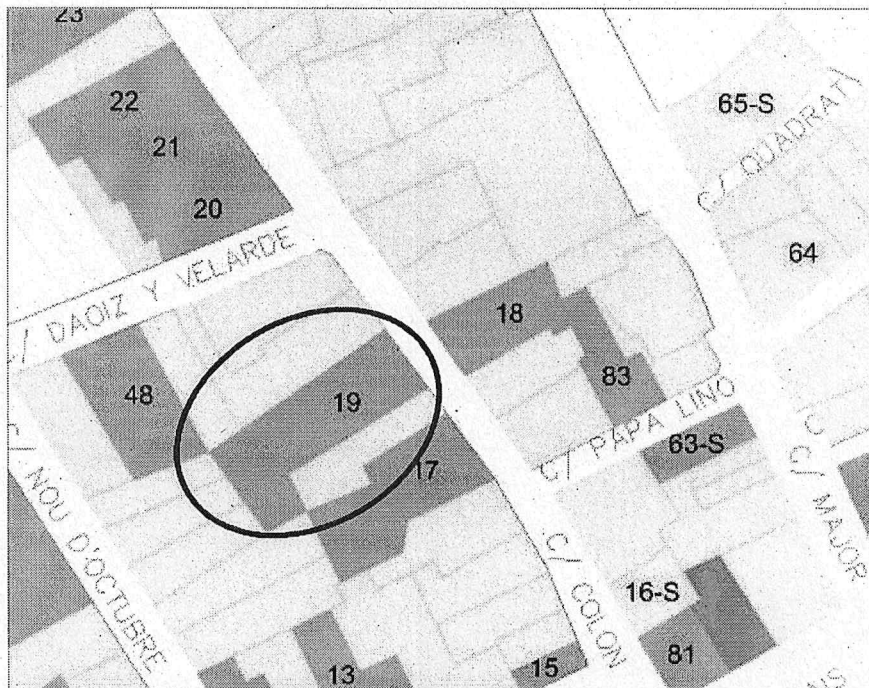
CATÀLEG DE BENS I ESPAIS PROTEGITS



AJUNTAMENT
DE L'ALCÚDIA

GENERALITAT VALENCIANA
CONSELLERIA D'OBRES PÚBLIQUES, OBRAS PÚBLICAS Y TRANSPORTES
APROBACIÓN DEFINITIVA EN SESIÓN
30 JUL. 2002
DE LA COMISIÓN TERRITORIAL
DE URBANISMO

PLA GENERAL D'ORDENACIÓ URBANA
REFUNDIT APROVACIÓ DEFINITIVA



FICHA Nº 19 –EDIFICI DE VIVENDES en c/. COLON, 15

(Hacia 1910-20) Vivienda de uso agrícola "a dos mans", ubicada sobre parcela irregular entre medianeras, desarrollada en P. Baja y P. Piso, con patio y construcciones auxiliares en su parte trasera. Estructura portante (triple cruja) a base de muros de carga y viguería de madera. Cubierta de teja árabe a dos aguas...

PROTECCIÓ PARCIAL

Foto presa en juliol de 2002 per a Revisió P.G.O.U.



onament pel Ple de l'Ajuntament de
amb les submancions requerides

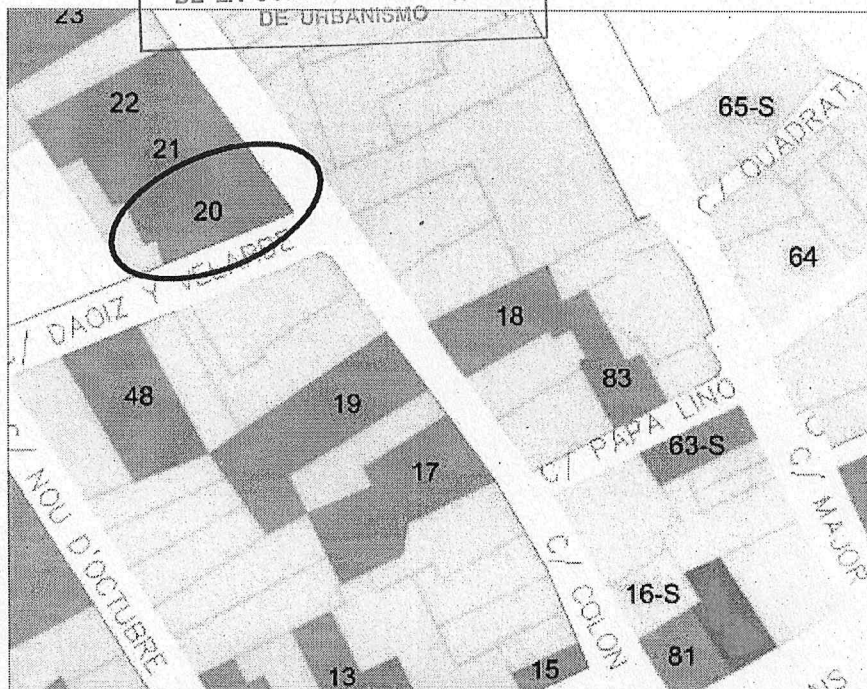
CATÀLEG DE BENS I ESPAIS PROTEGITS



AJUNTAMENT
DE L'ALCÚDIA

GENERALITAT VALENCIANA
CONSSELLERIA D'OBRES PÚBLIQUES, URBANISME I TRANSPORTS
APROBACIÓN DEFINITIVA EN SESIÓN
30 JUL. 2002
DE LA COMISIÓN TERRITORIAL
DE URBANISMO


PLA GENERAL D'ORDENACIÓ URBANA
REFUNDIT APROVACIÓ DEFINITIVA



FICHA Nº 20 –EDIFICI DE VIVENDES en c/.COLON, 21 cantó DAOIZ Y VELARDE
(Hacia 1910-20) Vivienda de uso agrícola "a dos mans", ubicada sobre parcela irregular en esquina, desarrollada en P. Baja y P. Piso, con patio y construcciones auxiliares en su parte trasera. Estructura portante (doble cruzija) a base de muros de carga y vigería de madera. Cubierta de teja árabe a dos aguas...

PROTECCIÓ PARCIAL

Foto presa en juliol de 2002 per a Revisió P.G.O.U.



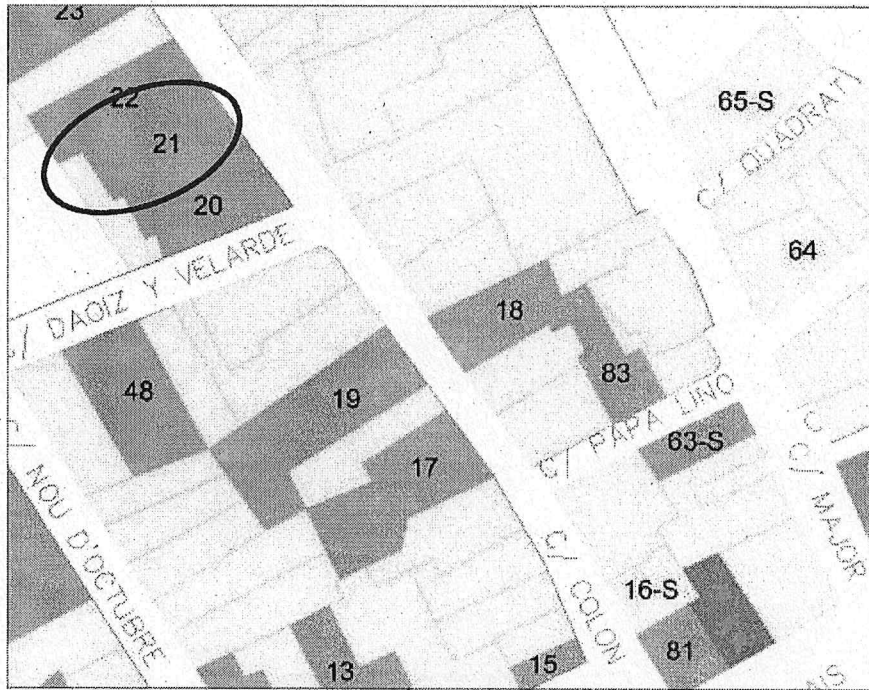
CATÀLEG DE BENS I ESPAIS PROTEGITS



AJUNTAMENT
DE L'ALCÚDIA

GENERALITAT VALENCIANA
CONSELLERIA D'OBRES PÚBLIQUES, ORDENAMENTS I TRANSPORTS
APROBACIÓ DEFINITIVA EN SESIÓ
30 JUL. 2002
DE LA COMISIÓ TERRITORIAL
DE URBANISME

PLA GENERAL D'ORDENACIÓ URBANA
REFUNDIT APROVACIÓ DEFINITIVA



FICHA Nº 21 –EDIFICI DE VIVENDES en c/. COLON, 23

Vivienda de uso agrícola "a dos mans" desarrollada en P. Baja y P. Piso, con patio y construcciones auxiliares en su parte trasera. Estructura portante (doble crujía) a base de muros de carga y viguería de madera. Cubierta de teja árabe a dos aguas. Fachada compuesta de acuerdo con un eje de simetría central, enfoscada y con imposta en forjados. Huecos recercados faja lisa en P. Piso y remates lobulados en dinteles de ambas plantas.

PROTECCIÓ PARCIAL

Foto presa en juliol de 2002 per a Revisió P.G.O.U.



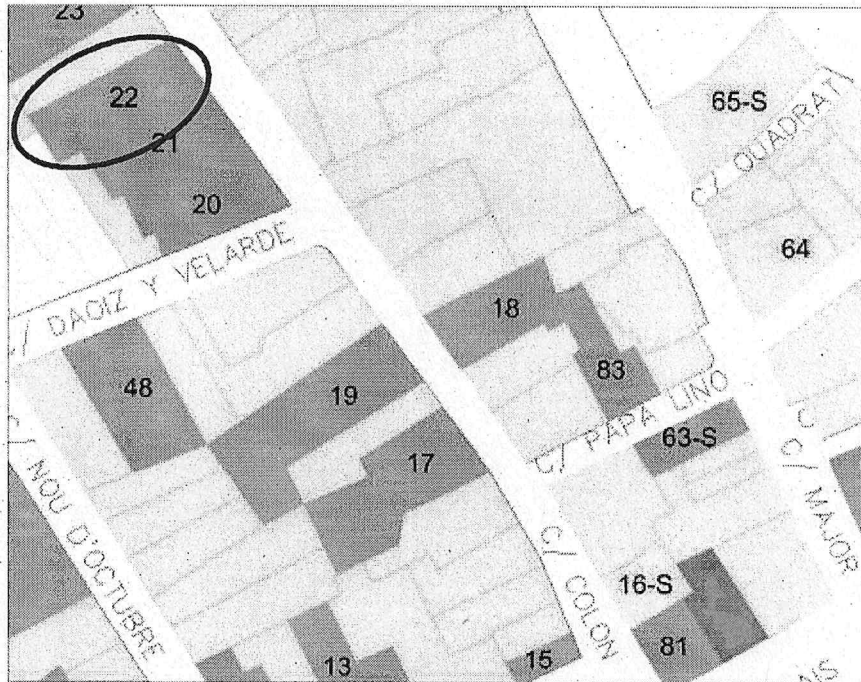
CATÀLEG DE BENS I ESPAIS PROTEGITS



AJUNTAMENT
DE L'ALCÚDIA

GENERALITAT VALENCIANA
CONSEJERIA D'OBRES PÚBLIQUES, URBANISME I TERRITORIS
APROBACIÓN DEFINITIVA EN SESIÓN
30 JUL. 2002
DE LA COMISIÓN TERRITORIAL
DE URBANISMO

PLA GENERAL D'ORDENACIÓ URBANA
REFUNDIT APROVACIÓ DEFINITIVA



FICHA Nº 22 –EDIFICI DE VIVINDES en c/. COLON, 25

(Entre 1910-20) Vivienda de uso agrícola "a dos mans", ubicada sobre parcela irregular entre medianeras, desarrollada en P. Baja y P. Piso, con patio y construcciones auxiliares en su parte trasera. Estructura portante (triple cruja) a base de muros de carga y vigería de madera. Cubierta de teja árabe a dos aguas...

PROTECCIÓ PARCIAL

Foto presa en juliol de 2002 per a Revisió P.G.O.U.



de l'Ajuntament
acions requerides

CATÀLEG DE BENS I ESPAIS PROTEGITS

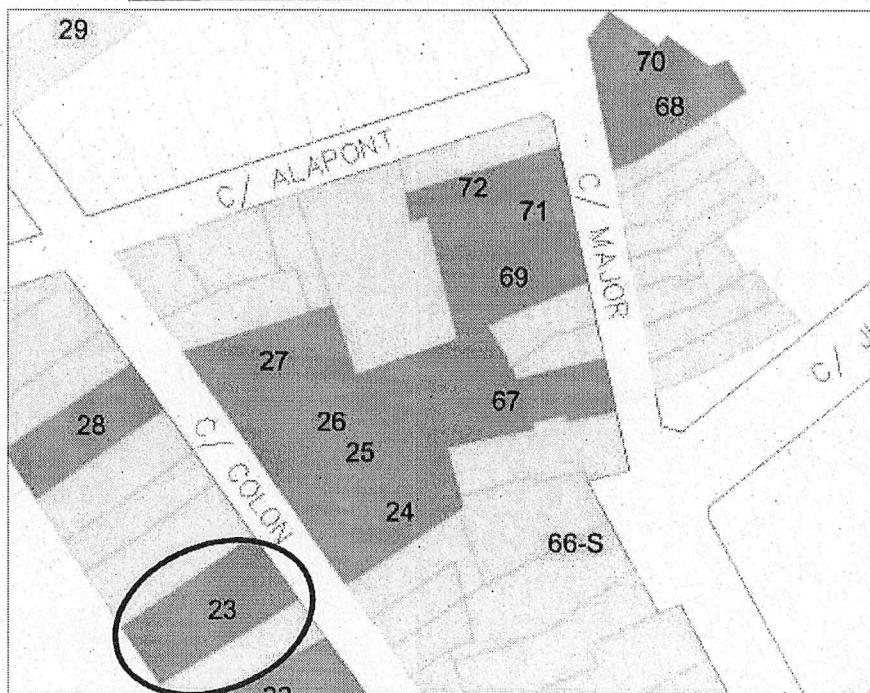




AJUNTAMENT
DE L'ALCÚDIA

GENERALITAT VALENCIANA
CONSEJERIA D'OPES PÚBLIQUES, URBANISME I TRANSPORTS
APROBACIÓ DEFINITIVA EN SESIÓ PLÀ GENERAL D'ORDENACIÓ URBANA
REFUNDIT APROVACIÓ DEFINITIVA
30 JUL. 2002
DE LA COMISSIÓ TERRITORIAL
DE URBANISME

PLA GENERAL D'ORDENACIÓ URBANA
REFUNDIT APROVACIÓ DEFINITIVA



FICHA Nº 23 –EDIFICI DE VIVENDES en c/. COLON, 29

(Entre 1910-20. Reforma en 1980) Vivienda (posible agregaci3n de 2 unidades "a una m3"), ubicada sobre parcela regular entre medianeras, desarrollada en P. Baja y P. Piso , con patio y construcciones auxiliares en su parte trasera Estructura portante (doble cruja) a base de muros de carga y vigueria de madera. Cubierta de teja 3rabe a dos aguas...

PROTECCI3 PARCIAL

Foto presa en juliol de 2002 per a Revisi3 P.G.O.U.



pel Pl3 de l'Ajuntament
substitucions requerides

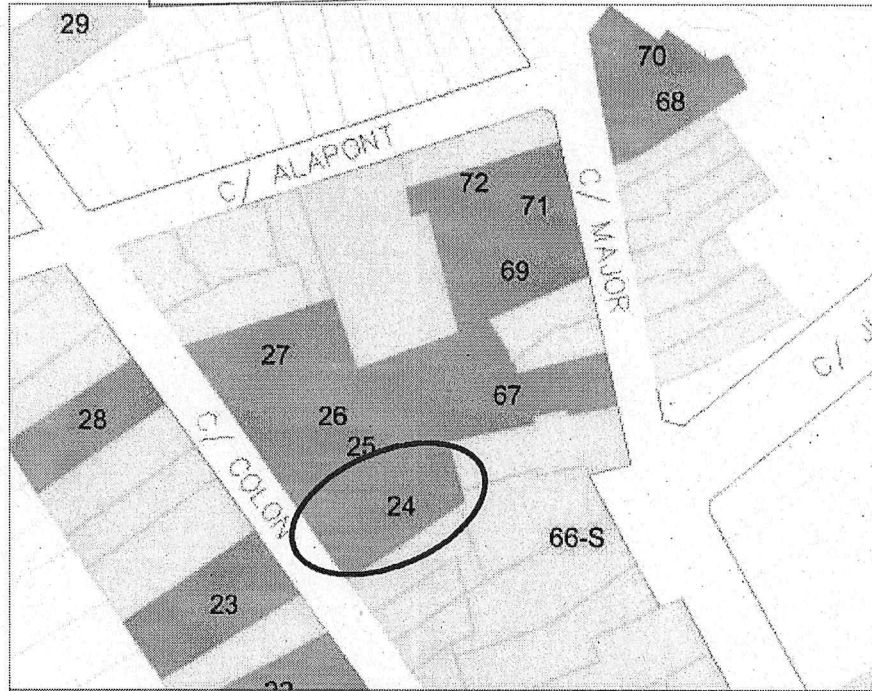
CATÀLEG DE BENS I ESPAIS PROTEGITS



AJUNTAMENT DE L'ALCÚDIA

GENERALITAT VALENCIANA
CONSSELLERIA D'OBRES PÚBLIQUES, URBANISME I TRANSPORTS
APROBACIÓ DEFINITIVA EN SESIÓ PLANA GENERAL D'ORDENACIÓ URBANA
REFUNDIT APROVACIÓ DEFINITIVA
30 JUL. 2002
DE LA COMISSIÓ TERRITORIAL DE URBANISME

PLANA GENERAL D'ORDENACIÓ URBANA
REFUNDIT APROVACIÓ DEFINITIVA



FICHA Nº 24 –EDIFICI DE VIVENDES en c/. COLON, 30

(Hacia 1920-reformada hacia 1950) Vivienda de uso agrícola "a dos mans", ubicada sobre parcela trapecial entre medianeras, desarrollada en P. Baja más cova y P. Piso, con patio y construcciones auxiliares en su parte trasera con acceso lateral a las mismas junto a medianera derecha. Estructura portante (triple cruja) a base de muros de carga y viguería de madera. Cubierta de teja árabe a dos aguas...

PROTECCIÓ PARCIAL

Foto presa en juliol de 2002 per a Revisió P.G.O.U.



inclinat pel Ple de l'Ajuntament
amb les subsanacions requerides

SECRETARIA

SECRETARIA

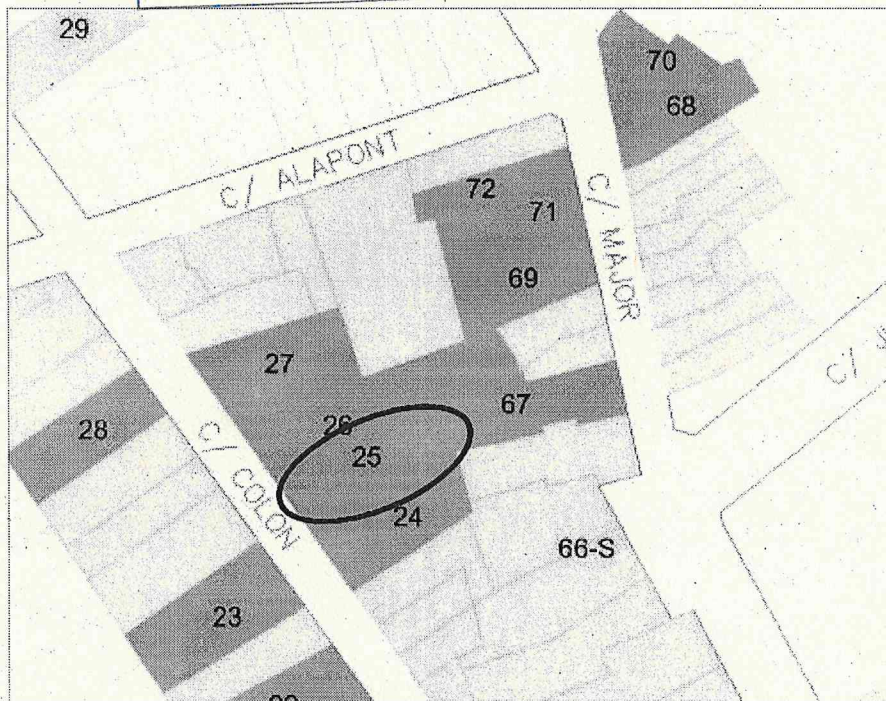
CATÀLEG DE BENS I ESPAIS PROTEGITS



AJUNTAMENT
DE L'ALCÚDIA

GENERALITAT VALENCIANA
CONSEJERIA D'ENGINYERIA, ARQUITECTURA I TRANSPORTS
APROBACIÓ DEFINITIVA EN SESIÓ
30 JUL. 2002
DE LA COMISSIÓ TERRITORIAL
DE URBANISME

PLA GENERAL D'ORDENACIÓ URBANA
REFUNDIT APROVACIÓ DEFINITIVA



FICHA Nº 25 –EDIFICI DE VIVENDES en c/. COLON, 32

(Hacia 1920) Vivienda de uso agrícola "a dos mans", ubicada sobre parcela regular entre medianeras, desarrollada en P. Baja y cambra tratada como P. Piso, con patio y construcciones auxiliares en su parte trasera. Estructura portante (doble crujía) a base de muros de carga y viguería de madera. Cubierta de teja árabe a dos aguas...

PROTECCIÓ PARCIAL

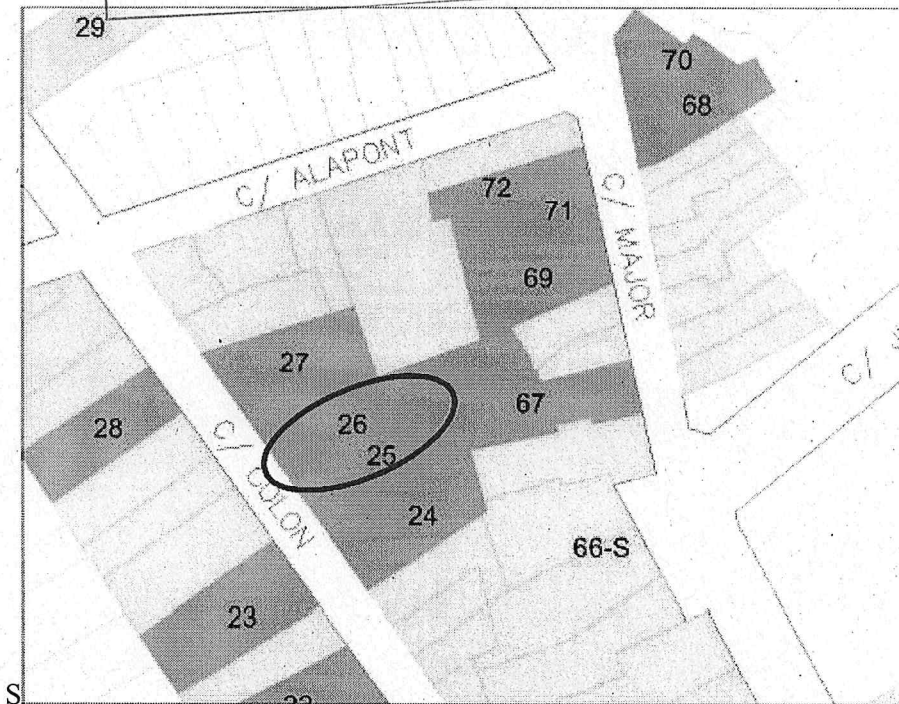
Foto presa en juliol de 2002 per a Revisió P.G.O.U.



Homologació pel Ple de l'Ajuntament
amb les subsanacions requerides
23 Jul. 2002

SECRETARI
AJUNTAMENT DE L'ALCÚDIA
SECRETARIA

CATÀLEG DE BENS I ESPAIS PROTEGITS



FICHA Nº 26 –EDIFICI DE VIVENDES en c/. COLON, 34

(Hacia 1920) Vivienda de uso agrícola "a dos mans", ubicada sobre parcela irregular entre medianeras, desarrollada en P. Baja y P. Piso, con patio y construcciones auxiliares en su parte trasera. Estructura portante (doble cruja) a base de muros de carga y vigería de madera. Cubierta de teja árabe a dos aguas...

PROTECCIÓ PARCIAL

Foto presa en juliol de 2002 per a Revisió P.G.O.U.



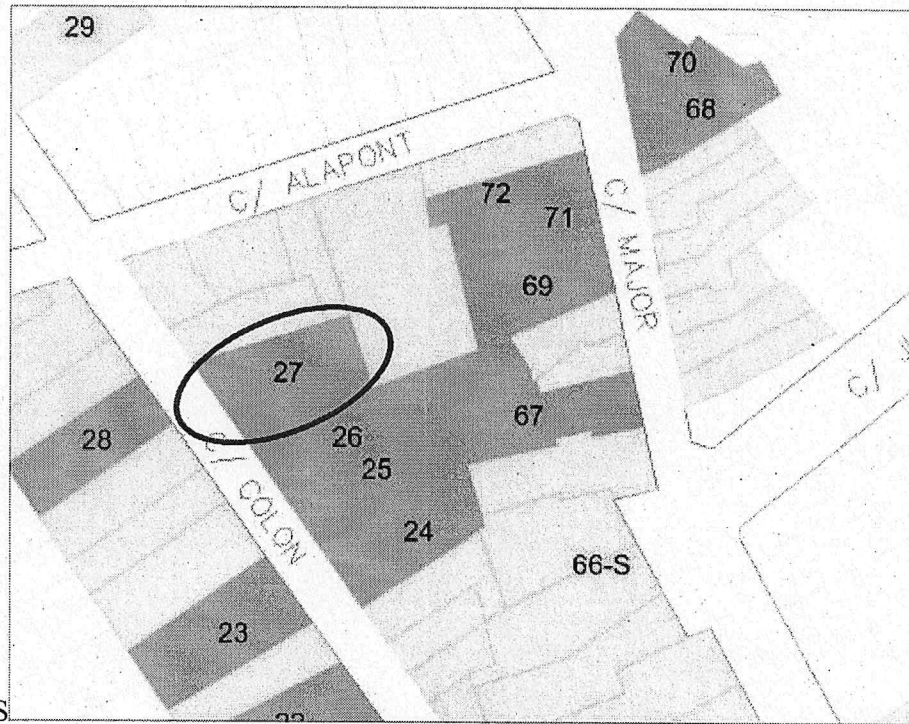
CATÀLEG DE BENS I ESPAIS PROTEGITS



AJUNTAMENT DE L'ALCÚDIA

GENERALITAT VALENCIANA
CONSSELLERIA D'OBRES PÚBLIQUES, URBANISME I TURISME
APROBACIÓ DEFINITIVA EN SESIÓ
30 JUL. 2002
DE LA COMISSIÓ TERRITORIAL DE URBANISME

PLA GENERAL D'ORDENACIÓ URBANA
REFUNDIT APROVACIÓ DEFINITIVA



FICHA Nº 27 –EDIFICI DE VIVENDES en c/. COLON, 36

(Entre 1920-30) Vivienda "a dos mans", ubicada sobre parcela irregular entre medianeras, desarrollada en P. Baja y P. Piso con patio. Estructura portante (doble crujía) a base de muros de carga y viguería de madera. Cubierta de teja árabe a dos aguas, oculta por remate de obra, decorado con moduración y rosetón calado, balaustrada y copas ornamentales sobre machones extremos.

PROTECCIÓ PARCIAL

Foto presa en juliol de 2002 per a Revisió P.G.O.U.



comentat pel Ple de l'Ajuntament de Alcúdia, les subsanacions requerides
SECRETARI

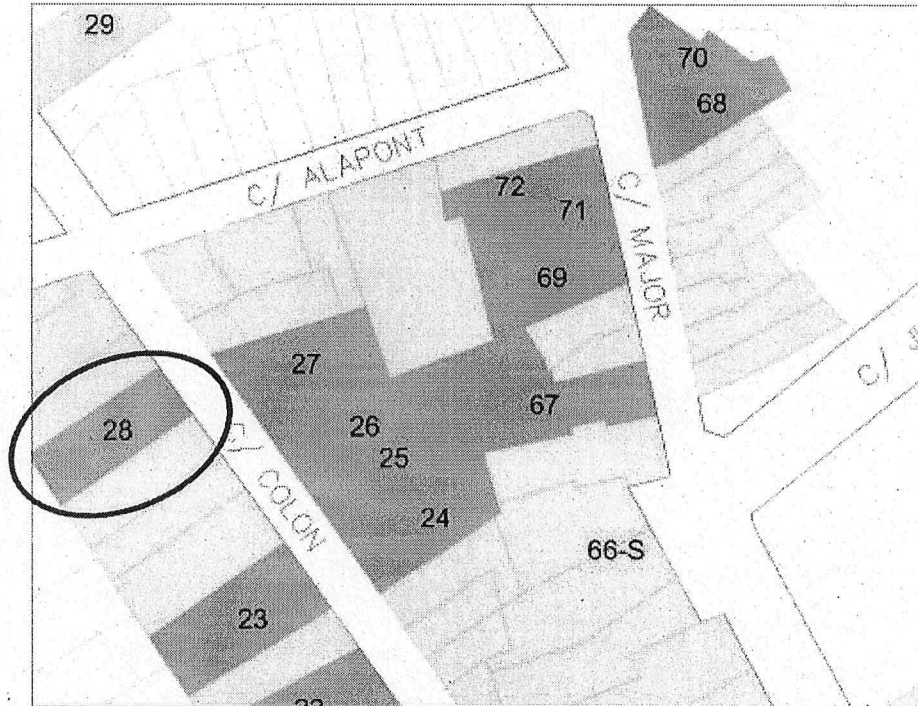
CATÀLEG DE BENS I ESPAIS PROTEGITS



AJUNTAMENT
DE L'ALCÚDIA

GENERALITAT VALENCIANA
CONSSELLERIA D'OBRES PÚBLIQUES, MEDIANERES I TRANSPORTS
APROBACIÓ DEFINITIVA EN SESSIÓ
30 JUL. 2002
DE LA COMISSIÓ TERRITORIAL
DE URBANISMO

PLA GENERAL D'ORDENACIÓ URBANA
REFUNDIT APROVACIÓ DEFINITIVA



FICHA Nº 28 –EDIFICI DE VIVENDES en c/. COLON, 37

(Entre 1920-30) Vivienda de uso agrícola "a dos mans", ubicada sobre parcela regular entre medianeras, desarrollada en P. Baja y P. Piso, con patio y construcciones auxiliares en su parte trasera. Estructura portante (doble crujía) a base de muros de carga y viguería de madera. Cubierta de teja árabe a dos aguas, oculta por remate de obra, decorado con molduración, rosetón, palmeta y copas ornamentales. Fachada compuesta de acuerdo con un eje de simetría central, enfoscada y pintada de color crema tostada...

PROTECCIÓ PARCIAL

Foto presa en juliol de 2002 per a Revisió P.G.O.U.



document de
requerides

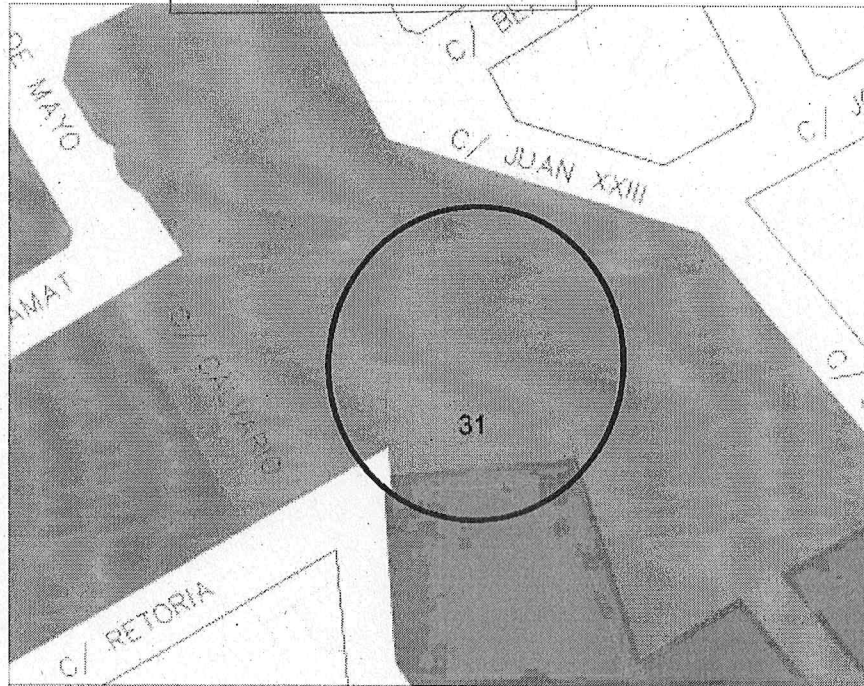
CATÀLEG DE BENS I ESPAIS PROTEGITS



AJUNTAMENT
DE L'ALCÚDIA

GENERALITAT VALENCIANA
CONSELLERIA D'OBRES PÚBLIQUES, URBANISME I TRANSPORTS
APROBACIÓN DEFINITIVA EN SESIÓN
30 JUL. 2002
DE LA COMISIÓN TERRITORIAL
DE URBANISMO

PLA GENERAL D'ORDENACIÓ URBANA
REFUNDIT APROVACIÓ DEFINITIVA



FICHA Nº 31 – RUINES DEL CONVENT DE SANTA BARBARA

(Se construye entre los años 1600 a 1610. En 1750 obras en la Iglesia) Del antiguo convento tan sólo quedan restos de su Iglesia. El edificio contaba entre sus dependencias con portería, celda de portería, archivo, biblioteca, cocina, iglesia y coro. De la Iglesia sólo se conservan los muros de cerramiento hasta una altura poco mayor del arranque de la bóveda. En la cara exterior de la misma se detectan rozas y otras señales del resto de dependencias del convento adosadas a aquella y hoy desaparecidas. Su planta es de cruz latina, de una nave con tres capillas laterales. Se cubría con bóveda de cañón o arista con lunetos sobre arcos formeros de medio punto que arrancan del entablamento construido sobre pilastras y rematado por una potente cornisa denticulada...

PROTECCIÓ PARCIAL

Foto presa en juliol de 2002 per a Revisió P.G.O.U.



del Ple de l'Ajuntament de
subsanacions requerides

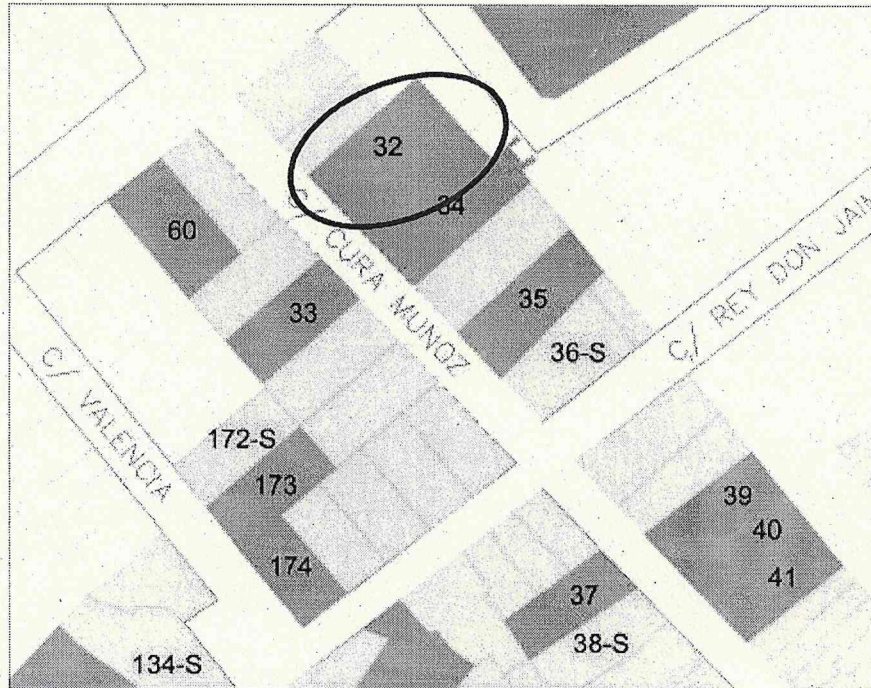
CATÀLEG DE BENS I ESPAIS PROTEGITS



AJUNTAMENT
DE L'ALCÚDIA

GENERALITAT VALENCIANA
CONSULTORIA D'OBRES PÚBLIQUES, URBANISME I TRANSPORTS
APROBACIÓN DEFINITIVA EN SESIÓN
30 JUL. 2002
DE LA COMISIÓN TERRITORIAL
DE URBANISMO

PLA GENERAL D'ORDENACIÓ URBANA
REFUNDIT APROVACIÓ DEFINITIVA



FICHA Nº 32 –EDIFICI DE VIVENDES en c/. CURA MUÑOZ, 5

(Entre 1910-20) Vivienda "a dos mans", ubicada sobre parcela regular entre medianeras, desarrollada en P. Baja y P. Piso, con patio y construcciones auxiliares en su parte trasera con acceso posterior a otra vía. Estructura portante (triple cruja) a base de muros de carga y viguería de madera. Cubierta de teja árabe a dos aguas. Fachada compuesta de acuerdo con un eje de simetría central, enfoscada con simulación de sillería, de textura rugosa en color miel y llageado blanco, impostada en forjado y medianeras con faja lisa blanca...

PROTECCIÓ PARCIAL

Foto presa en juliol de 2002 per a Revisió P.G.O.U.



provisionalment pel Ple de l'Ajuntament de
2002
amb les subsanacions requerides

Secretari
AJUNTAMENT DE L'ALCÚDIA
SECRETARIA

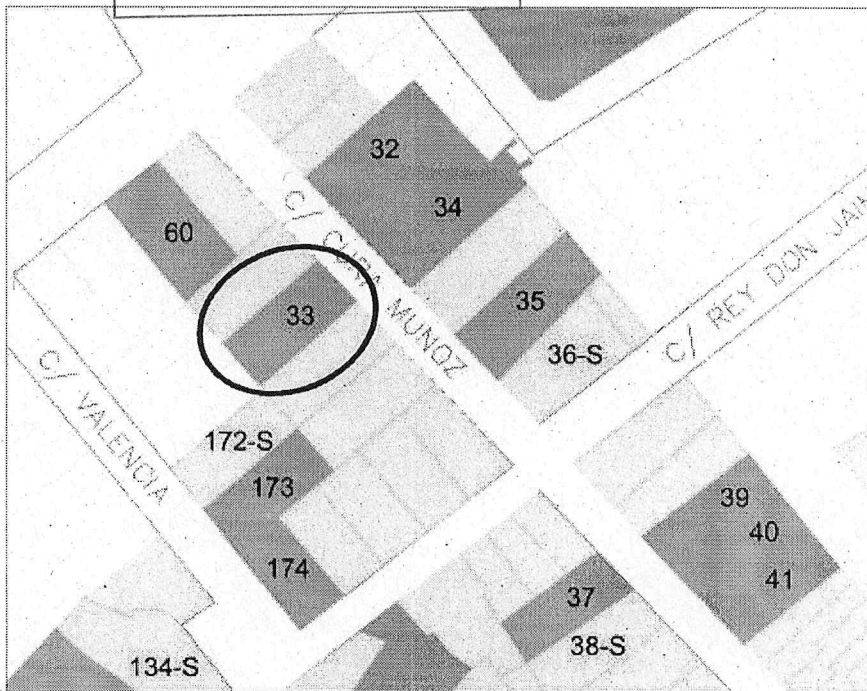
CATÀLEG DE BENS I ESPAIS PROTEGITS



AJUNTAMENT DE L'ALCÚDIA

GENERALITAT VALENCIANA
CONSELLERIA D'OPORTUNITAT URBANA I TURISME
APROBACIÓN DEFINITIVA EN SESIÓN
30 JUL. 2002
DE LA COMISIÓN TERRITORIAL DE URBANISMO

PLA GENERAL D'ORDENACIÓ URBANA
REFUNDIT APROVACIÓ DEFINITIVA




FICHA Nº 33 –EDIFICI DE VIVENDES en c/. CURA MUÑOZ, 6

(Entre 1900-1910) Vivienda de uso agrícola "a dos mans", ubicada sobre parcela regular entre medianeras, desarrollada en P. Baja y P. Piso y cambra, con patio y construcciones auxiliares en su parte trasera. Estructura portante (doble cruja) a base de muros de carga y viguería de madera. Cubierta de teja árabe a dos aguas. Fachada compuesta de acuerdo con un eje de simetría central, de fábrica de ladrillo macizo a la vista con junta enrasada, y cornisa ornamentada con molduración...

PROTECCIÓ PARCIAL

Foto presa en juliol de 2002 per a Revisió P.G.O.U.



omahment pel Ple de l'Ajuntament de
amb les substancions requerides
Secretari
AJUNTAMENT DE L'ALCÚDIA
SECRETARIA

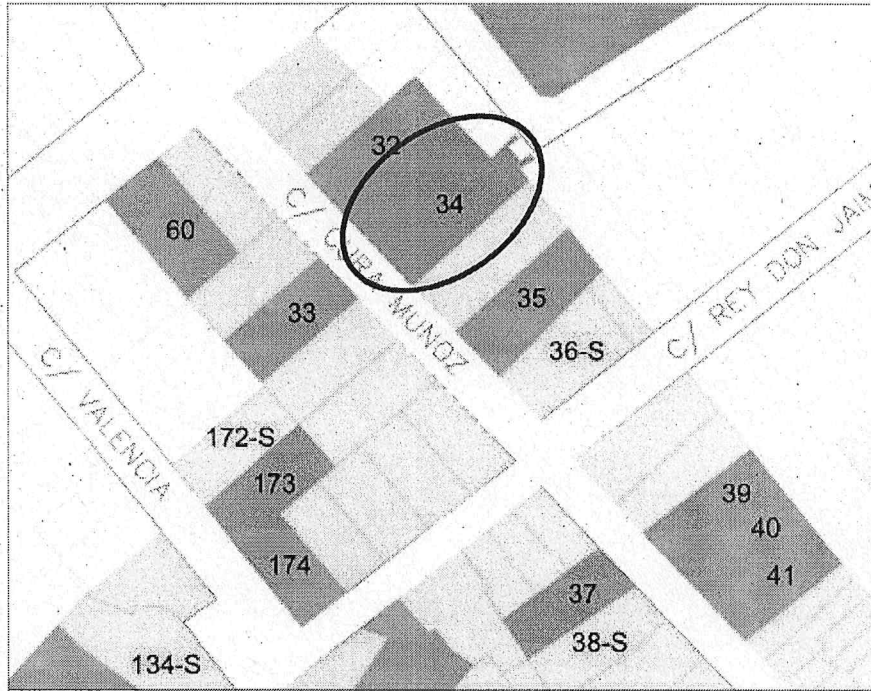
CATÀLEG DE BENS I ESPAIS PROTEGITS



AJUNTAMENT
DE L'ALCÚDIA

GENERALITAT VALENCIANA
CONSSELLERIA D'EDIFICI I BENS CULTURALS, MEMÒRIES I MONUMENTS
APROBACIÓ DEFINITIVA EN SESIÓ
30 JUL. 2002
DE LA COMISSIÓ TERRITORIAL
DE URBANISMO

PLA GENERAL D'ORDENACIÓ URBANA
REFUNDIT APROVACIÓ DEFINITIVA




FICHA Nº 34 –EDIFICI DE VIVENDES en c/. CURA MUÑOZ, 7

(Hacia 1900) Vivienda "a dos mans", ubicada sobre parcela regular entre medianeras, desarrollada en P. Baja y P. Piso, con patio en su parte trasera. Estructura portante (triple cruja) a base de muros de carga y vigería de madera. Cubierta de teja árabe a dos aguas. Fachada compuesta de acuerdo con un eje de simetría central, enfoscada y pintada de color gris verdoso claro, impostada en forjados y medianeras con faja lisa de color blanco...

PROTECCIÓ PARCIAL

Foto presa en juliol de 2002 per a Revisió P.G.O.U.



provisionalment pel Ple de l'Ajuntament de
JUL. 2002 amb les subsanacions requerides
El Secretari
AJUNTAMENT DE L'ALCÚDIA
SECRETARIA

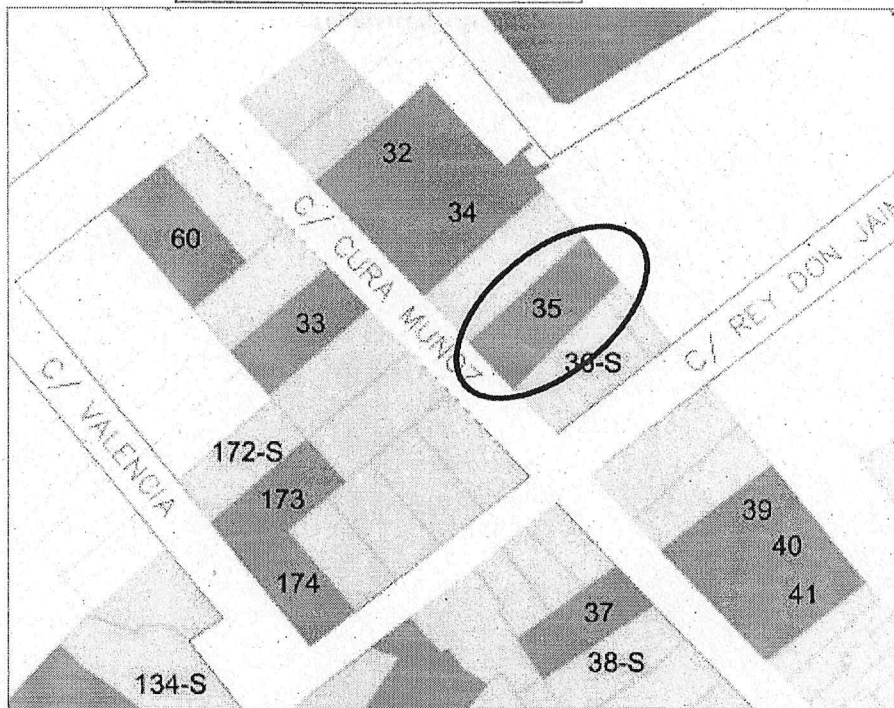
CATÀLEG DE BENS I ESPAIS PROTEGITS



AJUNTAMENT
DE L'ALCÚDIA

GENERALITAT VALENCIANA
CONSSELLERIA D'OBRES PÚBLIQUES, URBANISME I TRANSPORTS
APROBACIÓN DEFINITIVA EN SESIÓN
30 JUL. 2002
DE LA COMISIÓN TERRITORIAL
DE URBANISMO

PLA GENERAL D'ORDENACIÓ URBANA
REFUNDIT APROVACIÓ DEFINITIVA




FICHA Nº 35 –EDIFICI DE VIVENDES en c/. CURA MUÑOZ, 11

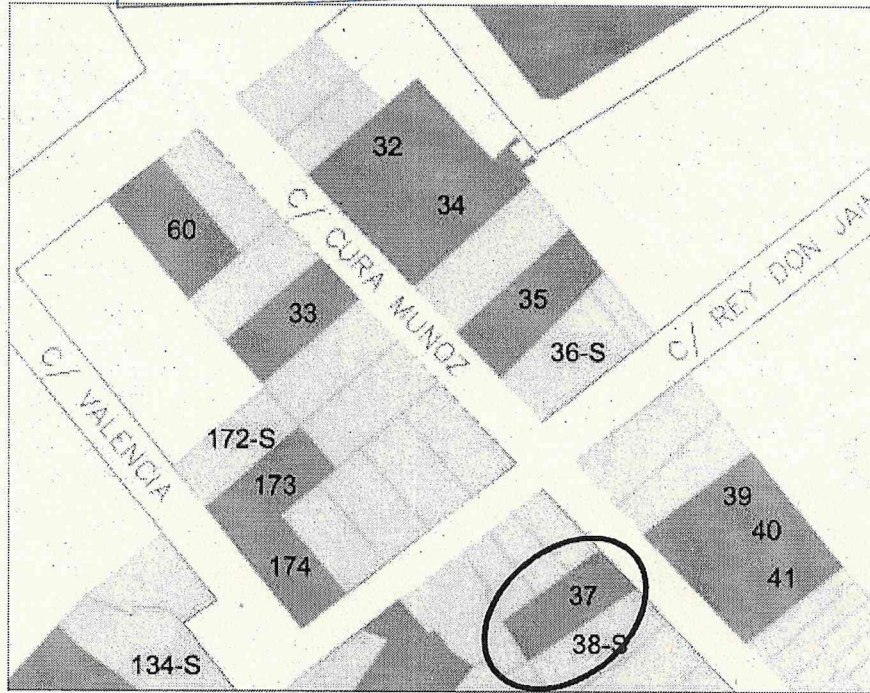
(Hacia 1900-Reformada en 1930) Vivienda de uso agrícola "a dos mans", ubicada sobre parcela regular entre medianeras, desarrollada en P. Baja y P. Piso, con patio y construcciones auxiliares en su parte trasera. Estructura portante (triple crujía) a base de muros de carga y viguería de madera. Cubierta de teja árabe a dos aguas. Fachada compuesta de acuerdo con un eje de simetría central, enfoscada y pintada de color tostado...

PROTECCIÓ PARCIAL

Foto presa en juliol de 2002 per a Revisió P.G.O.U.



CATALEG DE BENS I ESPAIS PROTEGITS



FICHA Nº 37 –EDIFICI DE VIVENDES en c/. CURA MUÑOZ, 14

(Hacia 1900) Vivienda de uso agrícola "a dos mans", ubicada sobre parcela trapecial entre medianeras, desarrollada en P. Baja y P. Piso, con patio y construcciones auxiliares en su parte trasera. Estructura portante (triple crujía) a base de muros de carga y viguería de madera. Cubierta de teja árabe a dos aguas. Fachada compuesta de acuerdo con un eje de simetría excéntrico, enfoscada y pintada de color blanco...

PROTECCIÓ PARCIAL

Foto presa en juliol de 2002 per a Revisió P.G.O.U.



revisiament pel Pla de l'Ajuntament amb les subsamacions requerides
2002

Secretari
SECRETARIA

CATÀLEG DE BENS I ESPAIS PROTEGITS



AJUNTAMENT
DE L'ALCÚDIA

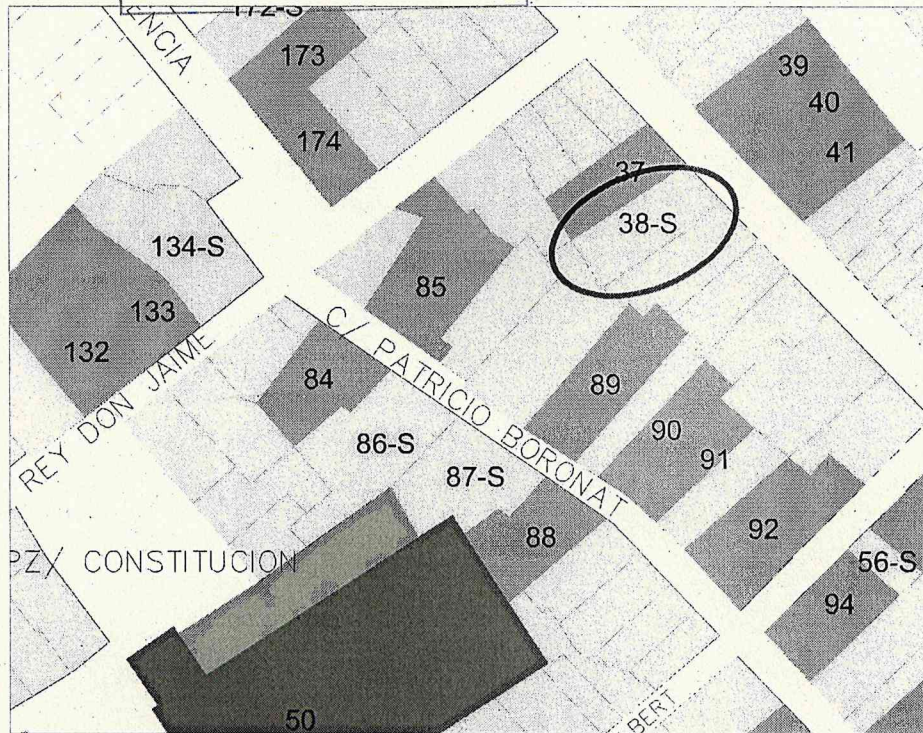
GENERALITAT VALENCIANA
CONSELLERIA D'OBRES PÙBLIQUES, URBANISME I TRANSPORTS

APROBACIÓN DEFINITIVA EN SESIÓN

30 JUL. 2002

DE LA COMISIÓN TERRITORIAL
DE URBANISMO

PLA GENERAL D'ORDENACIÓ URBANA
REFUNDIT APROVACIÓ DEFINITIVA



**FICHA Nº 38 –EDIFICI DE VIVENDES en c/. CURA MUÑOZ, 16
PROTECCIÓ PARCIAL**

(Entre 1.890 y 1900) Vivienda de uso agrícola "a dos mans", desarrollada en P. Baja y P. Patio, con patio y construcciones auxiliares en su parte trasera. Estructura portante (doble cruja) a base de muros de carga y viguería de madera. Cubierta de teja árabe a dos aguas. Fachada compuesta de acuerdo con un eje de simetría central, enfoscada. Alero formado por superposición de hiladas de ladrillo saledizas en paralelo. En P. Piso, hueco central provisto de balcón sobre repisa mixta de forja y obra moldurada y barandilla de forja sencilla. Huecos laterales provistos de marco y batientes ciegos de madera.

Foto presa en juliol de 2002 per a Revisió P.G.O.U.



ominalment pel Ple de l'Ajuntament
amb les subsanacions requerides

secretari

SECRETARIA

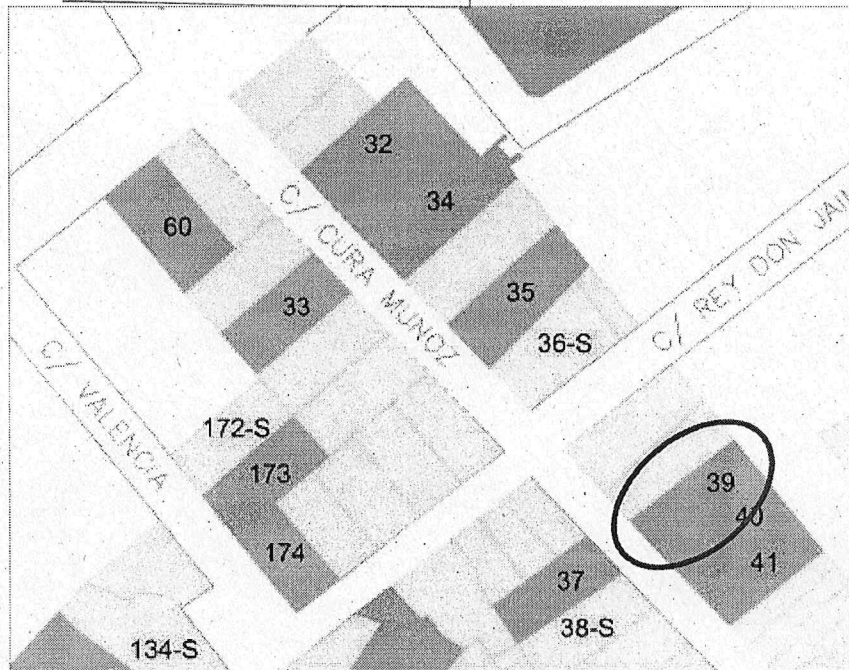
CATÀLEG DE BENS I ESPAIS PROTEGITS



AJUNTAMENT
DE L'ALCÚDIA

GENERALITAT VALENCIANA
CONSELLERIA D'OBRES PÚBLIQUES, URBANISME I TRANSPORTS
APROBACIÓN DEFINITIVA EN SESIÓN
30 JUL. 2002
DE LA COMISION TERRITORIAL
DE URBANISMO

PLA GENERAL D'ORDENACIÓ URBANA
REFUNDIT APROVACIÓ DEFINITIVA



FICHA Nº 39 –EDIFICI DE VIVENDES en c/. CURA MUÑOZ, 19

(Entre 1890-1900) Vivienda de uso agrícola "a dos mans", ubicada sobre parcela regular entre medianeras, desarrollada en P. Baja y P. Piso, con patio y construcciones auxiliares en su parte trasera. Estructura portante (doble cruja) a base de muros de carga y viguería de madera. Cubierta de teja árabe a dos aguas. Fachada compuesta de acuerdo con un eje de simetría central, revocada y encalada, y alero formado por superposición de hiladas de ladrillo saledizas en paralelo...

PROTECCIÓ PARCIAL

Foto presa en juliol de 2002 per a Revisió P.G.O.U.



ment per part de l'Ajuntament
amb les subsanacions requerides

crari

SECRETARIA

CATÀLEG DE BENS I ESPAIS PROTEGITS

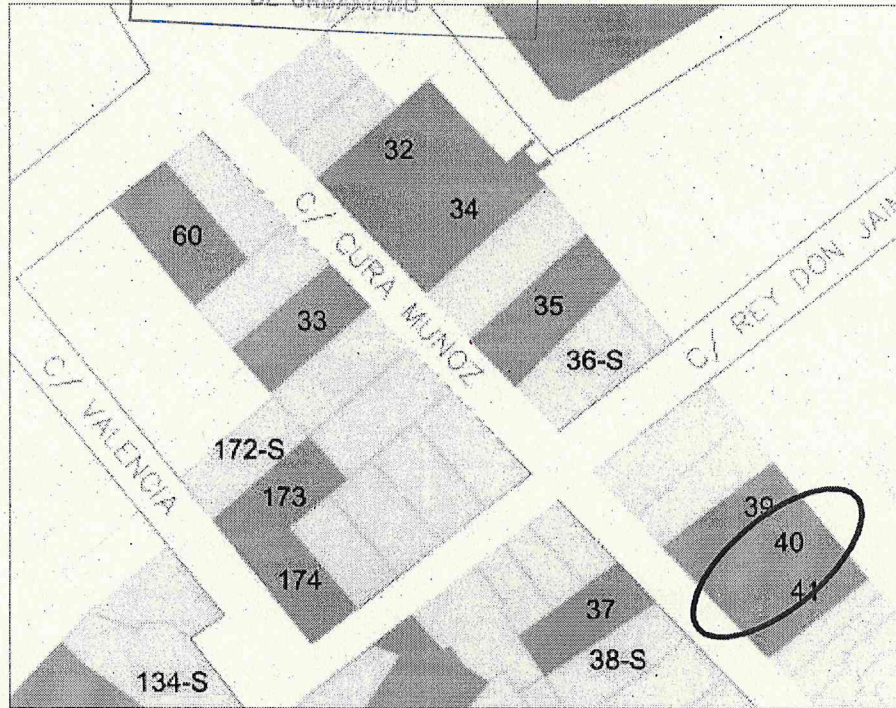
L'ALCÚDIA 75 ANYS



AJUNTAMENT
DE L'ALCÚDIA

GENERALITAT VALENCIANA
CONSSELLERIA D'GRANES POPULACIONS, ESPAI URBAN I TRANSPORTS
APROBACIÓN DEFINITIVA EN SESIÓN
30 JUL. 2002
DE LA COMISIÓN TERRITORIAL
DE URBANISMO

PLA GENERAL D'ORDENACIÓ URBANA
REFUNDIT APROVACIÓ DEFINITIVA



FICHA Nº 40 –EDIFICI DE VIVENDES en c/. CURA MUÑOZ, 21

(Entre 1890-1900) Vivienda "a dos mans", ubicada sobre parcela regular entre medianeras, desarrollada en P. Baja y P. Piso, con patio y construcciones auxiliares en su parte trasera. Estructura portante (triple crujiá) a base de muros de carga y viguería de madera. Cubierta de teja árabe a dos aguas. Fachada compuesta de acuerdo con un eje de simetría central, enfoscada y pintada de color tostado, y cornisa ornamentada con molduración de 1/2 caña...

PROTECCIÓ PARCIAL

Foto presa en juliol de 2002 per a Revisió P.G.O.U.



alment pel Ple de l'Ajuntament de
amb les subsanacions requerides

retari

DE L'ALCÚDIA
RETARTA

CATÀLEG DE BENS I ESPAIS PROTEGITS

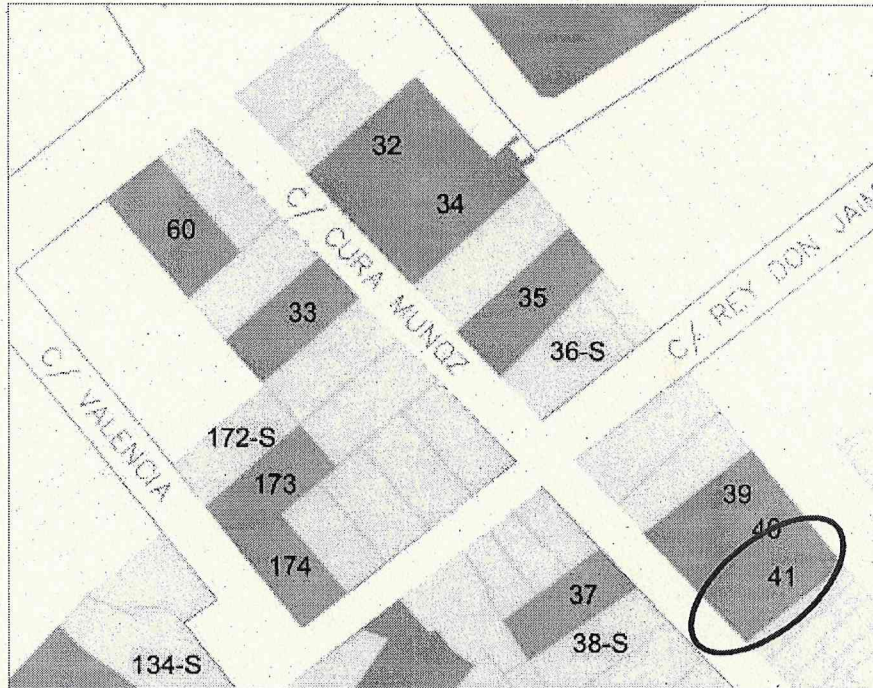
L'ALCÚDIA 75 ANYS



AJUNTAMENT DE L'ALCÚDIA

GENERALITAT VALENCIANA
CONSSELLERIA D'OBRES PÚBLIQUES, URBANISME I TERRADORS
APROBACIÓN DEFINITIVA EN SESIÓN
30 JUL. 2002
DE LA COMISIÓN TERRITORIAL DE URBANISMO

PLA GENERAL D'ORDENACIÓ URBANA
REFUNDIT APROVACIÓ DEFINITIVA



FICHA Nº 41 –EDIFICI DE VIVENDES en c/. CURA MUÑOZ, 23

(Hacia 1920) Vivienda de uso agrícola "a dos mans", ubicada sobre parcela regular entre medianeras, desarrollada en P. Baja y P. Piso, con patio y construcciones auxiliares en su parte trasera. Estructura portante (triple crujiá) a base de muros de carga y viguería de madera. Cubierta de teja árabe a dos aguas. Fachada compuesta de acuerdo con un eje de simetría central, enfoscada y pintada de color vainilla...

PROTECCIÓ PARCIAL

Foto presa en juliol de 2002 per a Revisió P.G.O.U.



aprobado por el Pleno del Ayuntamiento de Alcúdia
amb les subsanacions requerides
30 JUL 2002

SECRETARIA
AJUNTAMENT DE L'ALCÚDIA

CATÀLEG DE BENS I ESPAIS PROTEGITS

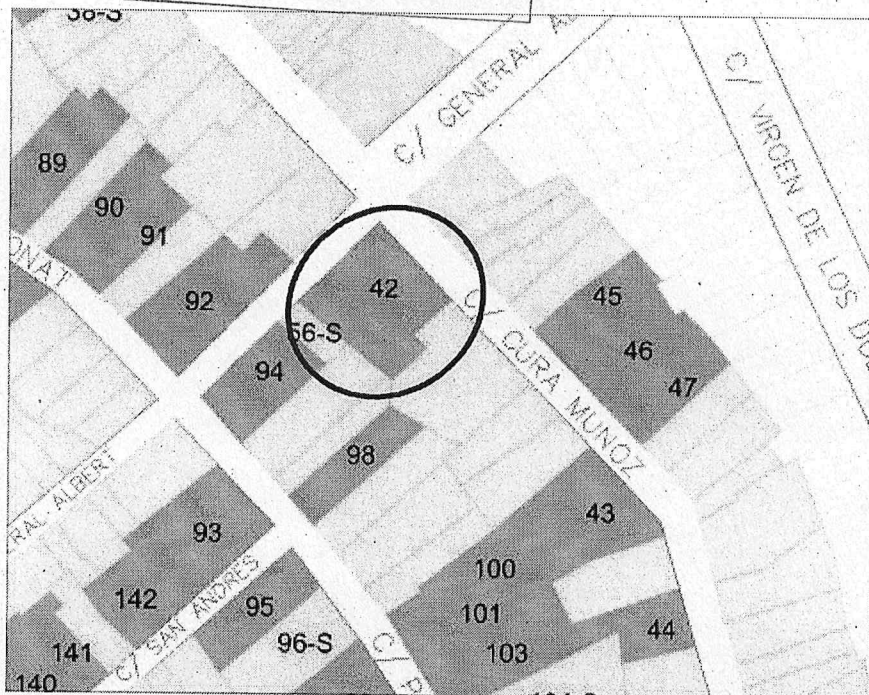
L'ALCÚDIA 75 ANYS



AJUNTAMENT
DE L'ALCÚDIA

GENERALITAT VALENCIANA
CONSELLERIA D'ORDRES PÚBLIQUES, URBANISME I TRANSPORTS
APROBACIÓN DEFINITIVA EN SESIÓN
30 JUL. 2002
DE LA COMISIÓN TERRITORIAL
DE URBANISMO

PLA GENERAL D'ORDENACIÓ URBANA
REFUNDIT APROVACIÓ DEFINITIVA



FICHA N° 42 –EDIFICI DE VIVENDES en c/. CURA MUÑOZ, 28 cantó GENERAL
ALBERT

(Hacia 1900) Vivienda de uso agrícola con cova, ubicada sobre parcela irregular en esquina, desarrollada en P. Baja y P. Piso, con patio y construcciones auxiliares en su parte trasera. Estructura portante (doble crujiá) a base de muros de carga y viguería de madera. Cubierta de teja árabe a dos aguas. Fachada enfoscada y pintada de color crema...

PROTECCIÓ PARCIAL

Foto presa en juliol de 2002 per a Revisió P.G.O.U.



Pla de l'Ajuntament de
manacions requerides

CATÀLEG DE BENS I ESPAIS PROTEGITS

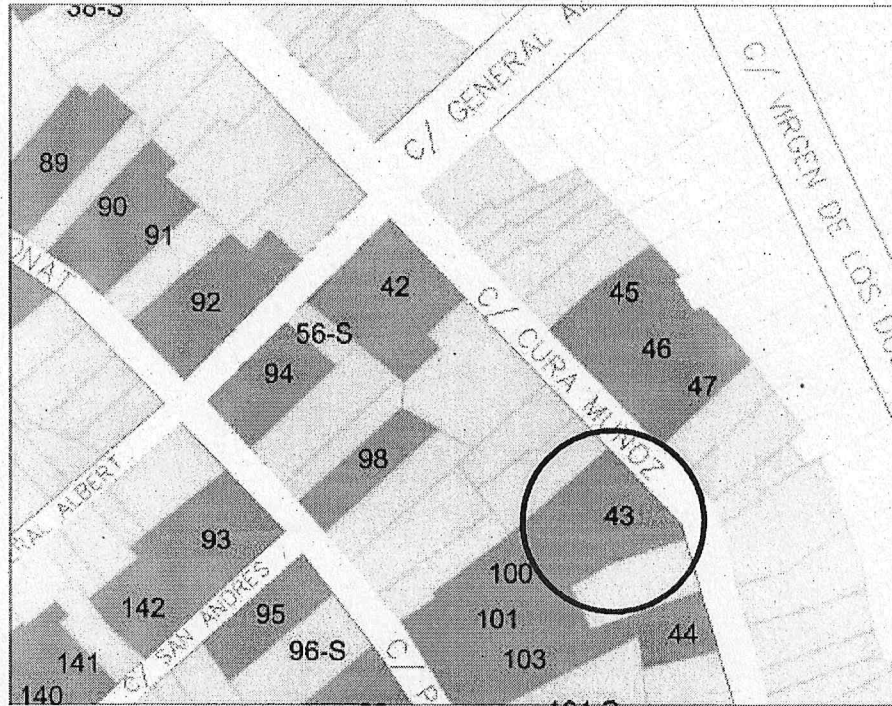
L'ALCÚDIA 75 ANYS



AJUNTAMENT
DE L'ALCÚDIA

GENERALITAT VALENCIANA
CONSELLERIA D'OBRES PÚBLIQUES, URBANISME I TRANSPORTS
APROBACIÓN DEFINITIVA EN SESIÓN
30 JUL. 2002
DE LA COMISIÓN TERRITORIAL
DE URBANISMO

PLA GENERAL D'ORDENACIÓ URBANA
REFUNDIT APROVACIÓ DEFINITIVA



FICHA Nº 43 –EDIFICI DE VIVENDES en c/. CURA MUÑOZ, 36 i 38

(Entre 1890-1900) Conjunto integrado por dos viviendas "a dos mans", ubicada sobre parcelas irregulares entre medianeras, desarrolladas en P. Baja y P. Piso, con patio y construcciones auxiliares en su parte trasera. Estructura portante (doble crujía) a base de muros de carga y viguería de madera. Cubierta de teja árabe a dos aguas. Fachadas compuestas de acuerdo con un eje de simetría central, revocadas y encajadas, impostada en forjados y medianeras con faja lisa, y cornisa ornamentada con molduración plana.

PROTECCIÓ PARCIAL

Foto presa en juliol de 2002 per a Revisió P.G.O.U.



aprovat provisionalment pel Ple de l'Ajuntament
amb les subsanacions requerides
JUL. 2002

El Secretari
AJUNTAMENT DE L'ALCÚDIA
SECRETARIA

CATÀLEG DE BENS I ESPAIS PROTEGITS

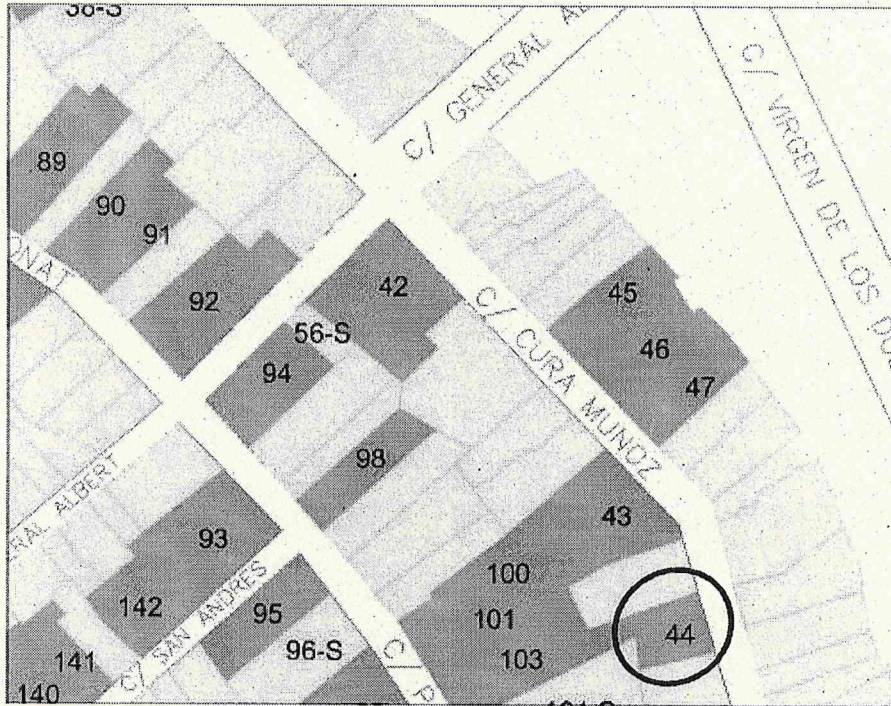
L'ALCÚDIA 75 ANYS



AJUNTAMENT
DE L'ALCÚDIA

GENERALITAT VALENCIANA
CONSSELLERIA D'OPRES PÚBLIQUES, URBANISME I TRANSPORTS
APROBACIÓ DEFINITIVA EN SESIÓ
30 JUL. 2002
DE LA COMISSIÓ TERRITORIAL
DE URBANISME

PLA GENERAL D'ORDENACIÓ URBANA
REFUNDIT APROVACIÓ DEFINITIVA



FICHA Nº 44 –EDIFICI DE VIVENDES en c/. CURA MUÑOZ, 42

(Entre 1880-1900) Vivienda de uso agrícola "a dos mans", ubicada sobre parcela irregular entre medianeras, desarrollada en P. Baja y P. Piso, con patio y construcciones auxiliares en su parte trasera. Estructura portante (doble crujía) a base de muros de carga y viguería de madera. Cubierta de teja árabe a dos aguas. Fachada compuesta de acuerdo con un eje de simetría central, enfoscada y pintada de color blanco...

PROTECCIÓ PARCIAL

Foto presa en juliol de 2002 per a Revisió P.G.O.U.



aprobado en el Pleno del Ayuntamiento de Alcúdia el día 20 de Julio de 2002 por las suscripciones requeridas
Secretari
AJUNTAMENT DEL VALLE DE L'ALCÚDIA
SECRETARIA

CATÀLEG DE BENS I ESPAIS PROTEGITS

L'ALCÚDIA 75 ANYS



**AJUNTAMENT
DE L'ALCÚDIA**

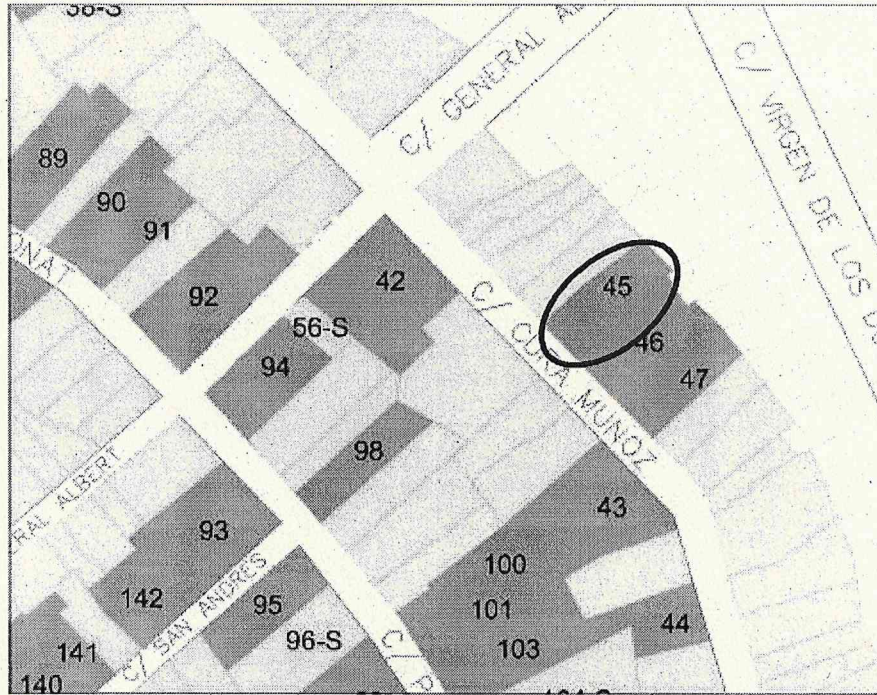
GENERALITAT VALENCIANA
CONSULTORIA D'ORDENACIÓ URBANA, PLANEJAMENT I TRANSPORTS

APROBACIÓN DEFINITIVA EN SESIÓN PLENA GENERAL D'ORDENACIÓ URBANA
REFUNDIT APROVACIÓ DEFINITIVA

30 JUL. 2002

**DE LA COMISSIÓ TERRITORIAL
DE URBANISMO**

PLA GENERAL D'ORDENACIÓ URBANA
REFUNDIT APROVACIÓ DEFINITIVA



FICHA Nº 45 –EDIFICI DE VIVENDES en c/. CURA MUÑOZ, 47

(Hacia 1900) Vivienda de uso agrícola "a una má", ubicada sobre parcela regular entre medianeras, desarrollada en P. Baja y P. Piso y cambra, con patio y construcciones auxiliares en su parte trasera. Estructura portante (triple crujía) a base de muros de carga y viguería de madera. Cubierta de teja árabe a dos aguas. Fachada revocada basto y encalada, y alero formado por superposición de hiladas de ladrillo saledizas en paralelo...

PROTECCIÓ PARCIAL

Foto presa en juliol de 2002 per a Revisió P.G.O.U.



provisionalment pel Ple de l'Ajuntament
del 2002 amb les subsanacions requerides

El Secretari
AJUNTAMENT DE L'ALCÚDIA
SECRETARIA

CATÀLEG DE BENS I ESPAIS PROTEGITS

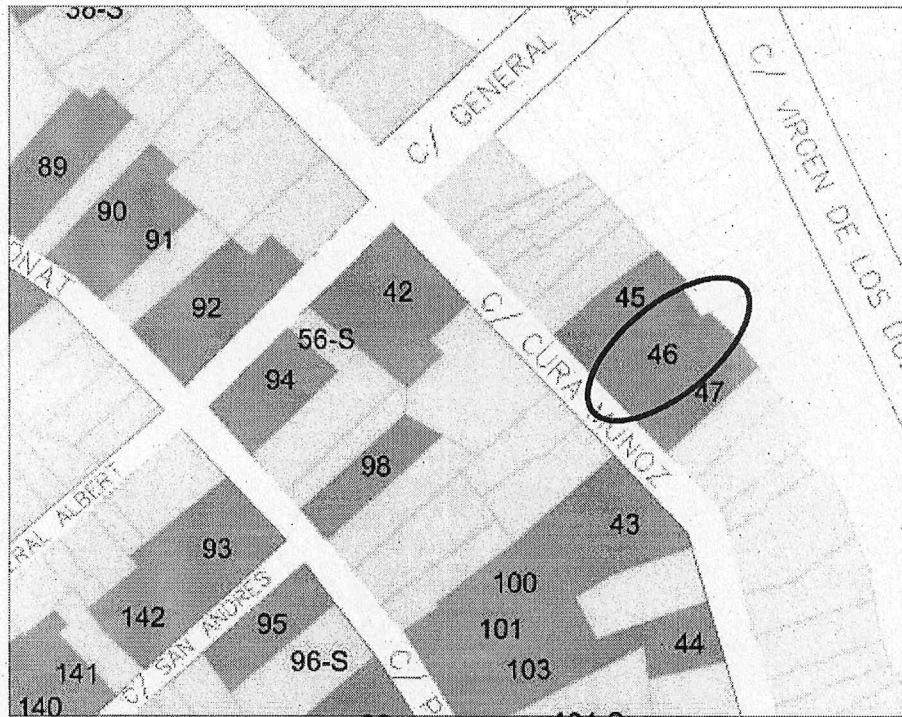
L'ALCÚDIA 75 ANYS



**AJUNTAMENT
DE L'ALCÚDIA**

GENERALITAT VALENCIANA
CONSELLERIA D'OBRES PÚBLIQUES, URBANISME I TRANSPORTS
APROBACIÓ DEFINITIVA EN SESIÓ PLENA GENERAL D'ORDENACIÓ URBANA
30 JUL. 2002
**DE LA COMISIÓ TERRITORIAL
DE URBANISME**

**PLA GENERAL D'ORDENACIÓ URBANA
REFUNDIT APROVACIÓ DEFINITIVA**




FICHA Nº 46 –EDIFICI DE VIVENDES en c/. CURA MUÑOZ, 49

(Hacia 1910) Vivienda de uso agrícola "a dos mans", ubicada sobre parcela irregular entre medianeras, desarrollada en P. Baja y P. Piso, con patio y construcciones auxiliares en su parte trasera. Estructura portante (doble cruja) a base de muros de carga y viguería de madera. Cubierta de teja árabe a dos aguas. Fachada compuesta de acuerdo con un eje de simetría central, enfoscada con estriado horizontal en P. Baja, de color ocre claro y simulando fábrica de ladrillo en P. Piso, de color almagra con juntas blancas...

PROTECCIÓ PARCIAL

Foto presa en juliol de 2002 per a Revisió P.G.O.U.



provisionalment pel Ple de l'Ajuntament
JUL. 2002 amb les subsanacions requerides

El Secretari
AJUNTAMENT DE L'ALCÚDIA
SECRETARIA

CATÀLEG DE BENS I ESPAIS PROTEGITS

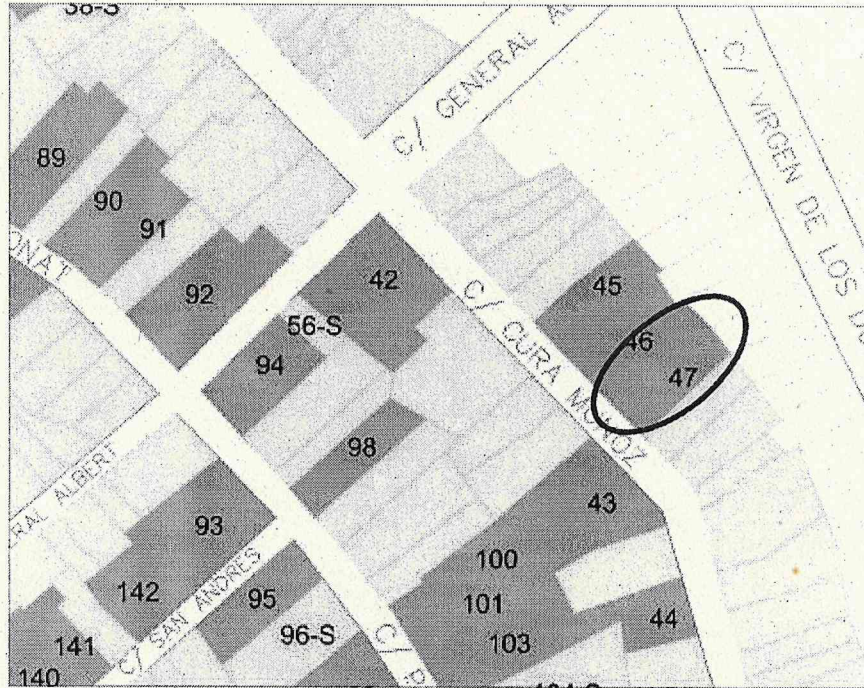
L'ALCÚDIA 75 ANYS



AJUNTAMENT
DE L'ALCÚDIA

GENERALITAT VALENCIANA
CONSSELLERIA D'OBRES PÚBLIQUES, URBANISME I TRANSPORTS
APROBACIÓ DEFINITIVA EN SESIÓ PLENA GENERAL D'ORDENACIÓ URBANA
REFUNDIT APROVACIÓ DEFINITIVA
30 JUL. 2002
DE LA COMISSIÓ TERRITORIAL
DE URBANISME

PLA GENERAL D'ORDENACIÓ URBANA
REFUNDIT APROVACIÓ DEFINITIVA



FICHA Nº 47 –EDIFICI DE VIVENDES en c/. CURA MUÑOZ, 51

(Entre 1890-1900) Vivienda de uso agrícola "a una má", ubicada sobre parcela irregular entre medianeras, desarrollada en P. Baja y P. Piso, con patio y construcciones auxiliares en su parte trasera. Estructura portante (triple crujiá) a base de muros de carga y viguería de madera. Cubierta de teja árabe a dos aguas. Fachada revocada y encalada, y alero formado por superposición de hiladas de ladrillo saledizas en paralelo...

PROTECCIÓ PARCIAL

Foto presa en juliol de 2002 per a Revisió P.G.O.U.



provinciament pel Ple de l'Ajuntament
amb les subsanacions requerides
1. 2002
El Secretari
AJUNTAMENT DE L'ALCÚDIA
SECRETARIA

CATÀLEG DE BENS I ESPAIS PROTEGITS

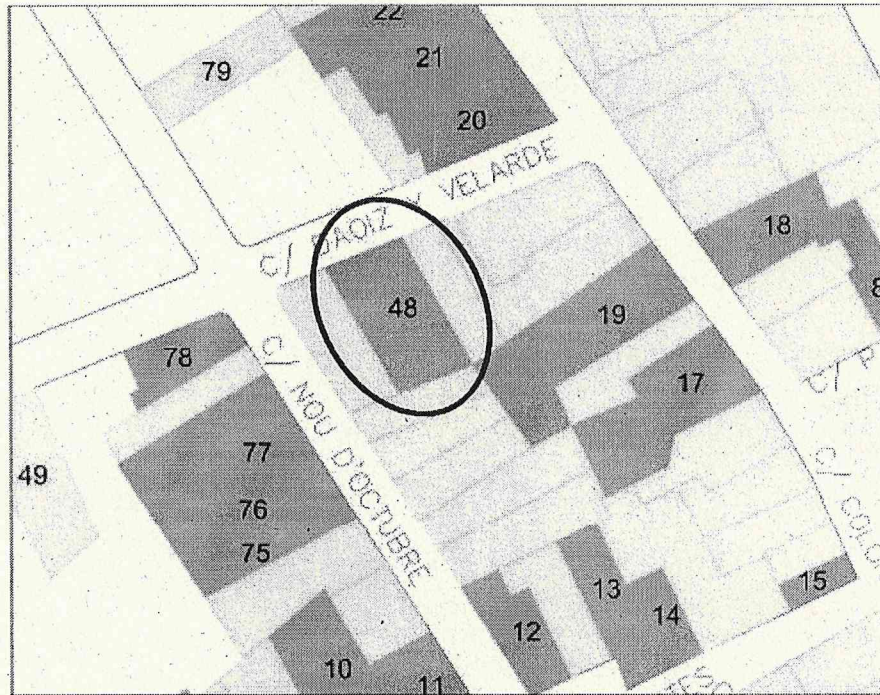
L'ALCÚDIA 75 ANYS



AJUNTAMENT DE L'ALCÚDIA

GENERALITAT VALENCIANA
CONSELLERIA D'OBRES PÚBLIQUES, URBANISME I TRANSPORTS
APROBACIÓN DEFINITIVA EN SESIÓN PLENA GENERAL D'ORDENACIÓ URBANA
REFUNDIT APROVACIÓ DEFINITIVA
30 JUL. 2002
DE LA COMISIÓ TERRITORIAL DE URBANISME

PLA GENERAL D'ORDENACIÓ URBANA
REFUNDIT APROVACIÓ DEFINITIVA



FICHA Nº 48 – ADORNAMENT CERÀMIC EN BRANCAL en c/. DAOIZ Y VELARDE, 3 (Entre 1910-1920) Alicatado de jambas con azulejos de colores de 20 x 20 cms. Dispuestos según tres partes diferenciadas en altura. El tercio inferior está compuesto por un azulejo liso de color amarillo que actúa de rodapié y cinco decorados con motivo de doble ala azul sobre fondo amarillo y verde; el tercio central formado por seis azulejos que componen un único motivo constituido por un búcaro con flores blancas con sombreado en azul y siena; ave con plumaje azul y gris sobre fondo tabaco y pico de color mostaza; todo ello sobre fondos entonos pastel de colores azul, blanco y verde...

PROTECCIÓ PARCIAL

Foto presa en juliol de 2002 per a Revisió P.G.O.U.



... va ésser aprovat provisionalment pel Ple de l'Ajuntament de data 23 JUL. 2002 amb les subsanacions requerides

El Secretari
AJUNTAMENT DE L'ALCÚDIA
SECRETARIA

CATÀLEG DE BENS I ESPAIS PROTEGITS

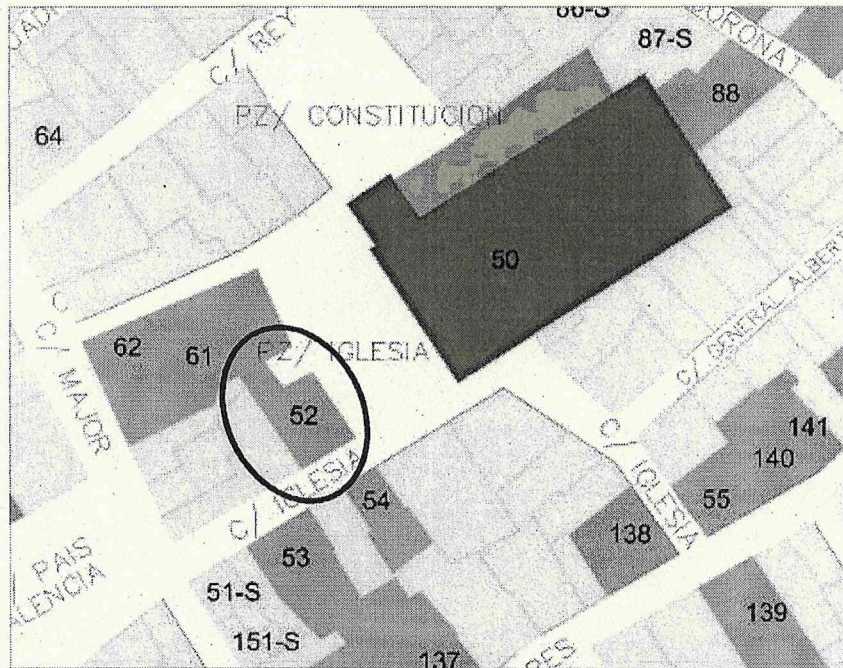
L'ALCÚDIA 75 ANYS



AJUNTAMENT
DE L'ALCÚDIA



PLA GENERAL D'ORDENACIÓ URBANA
REFUNDIT APROVACIÓ DEFINITIVA



FICHA Nº 52 – EDIFICI DE VIVENDES en c/ L'ESGLÉSIA, 3 cantó plaça L'ESGLÉSIA
(Año 1903-fecha en reja de P. Baja) Vivienda de uso agrícola "a dos mans", ubicada sobre parcela regular en esquina, desarrollada en P. Baja y P. Piso y Cambra, con patio y construcciones auxiliares en su parte trasera. Estructura portante (doble cruja) a base de muros de carga y viguería de madera. Cubierta de teja árabe a dos aguas. Fachada compuesta de acuerdo con un eje de simetría central, de fábrica de ladrillo a la vista pintada, impostada en forjados con faja lisa y bordón de obra de color blanco, cornisa ornamentada con molduración; zócalo resaltado de piedra caliza...

PROTECCIÓ PARCIAL

Foto presa en juliol de 2002 per a Revisió P.G.O.U.



provisionalment pel Ple de l'Ajuntament
amb les subsanacions requerides
JUL. 2002

El Secretari



SECRETARIA

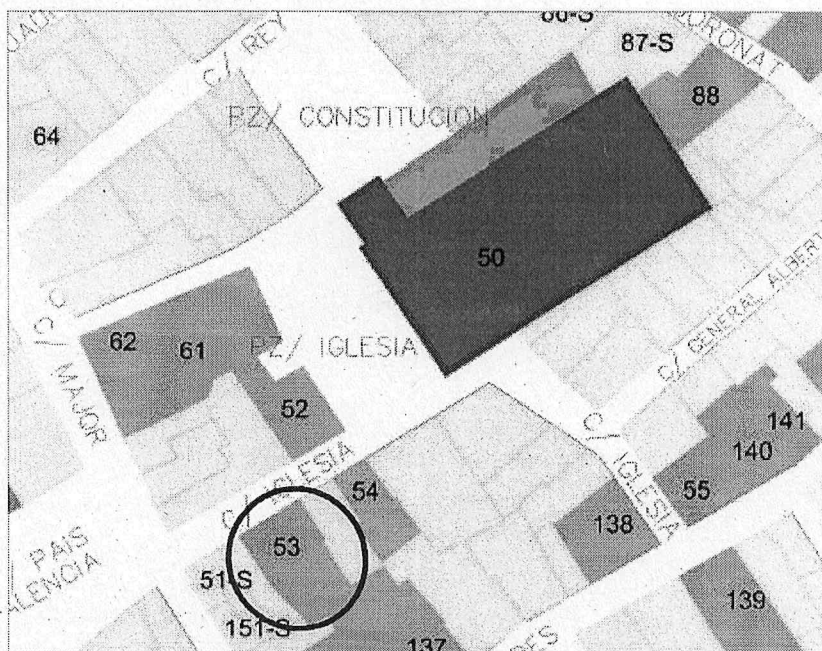
CATÀLEG DE BENS I ESPAIS PROTEGITS



**AJUNTAMENT
DE L'ALCÚDIA**

GENERALITAT VALENCIANA
CONSELLERIA D'OBRES PÚBLIQUES, URBANISME I TRANSPORTS
APROBACIÓ DEFINITIVA EN SESIÓ PLENA GENERAL D'ORDENACIÓ URBANA
30 JUL. 2002
REFUNDIT APROVACIÓ DEFINITIVA
DE LA COMISSIÓ TERRITORIAL
DE URBANISME

PLA GENERAL D'ORDENACIÓ URBANA
REFUNDIT APROVACIÓ DEFINITIVA



FICHA Nº 53 – EDIFICI DE VIVENDES en c/. L'ESGLÉSIA, 6

(Finales del S. XVIII-primerà mitjà del S. XIX) Vivienda "a una mà" en origen, ubicada sobre parcela regular entre medianeras, desarrollada en P. Baja y P. Piso y cambra, con patio y construcciones auxiliares en su parte trasera. Estructura portante (doble cruja) a base de muros de carga y vigería de madera. Cubierta de teja árabe a dos aguas. Fachada con dos huecos por planta excepto en la cambra, enfoscada y pintada de color blanco, y cornisa ornamentada con molduración...

PROTECCIÓ PARCIAL

Foto presa en juliol de 2002 per a Revisió P.G.O.U.



omiltraç pel Pls de l'Ajuntament
amb les submissons requerides

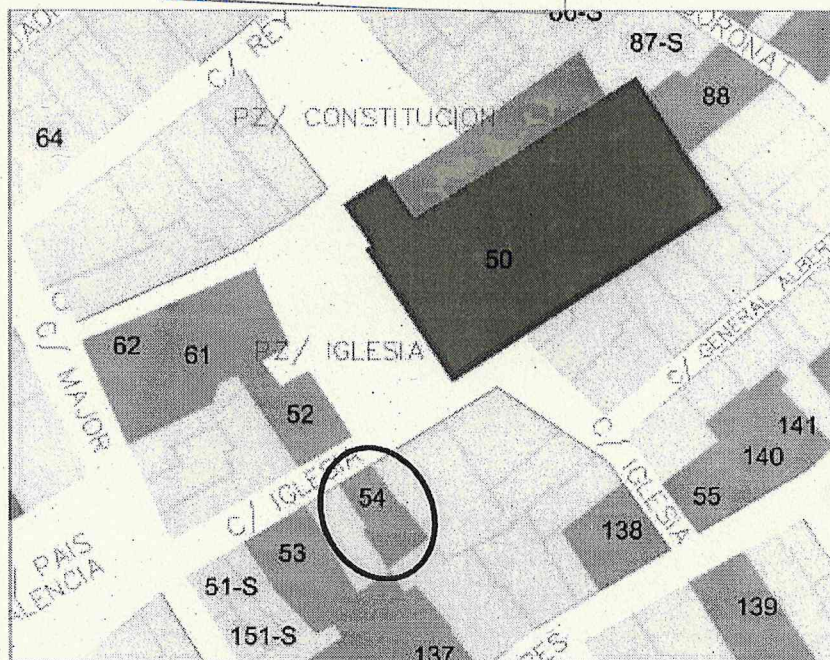
SECRETARIA
SECRETARIA
SECRETARIA

CATÀLEG DE BENS I ESPAIS PROTEGITS



AJUNTAMENT
DE L'ALCÚDIA

GENERALITAT VALENCIANA
CONSELLERIA D'OBRES PÚBLIQUES, URBANISME I TRANSPORTS
PLA GENERAL D'ORDENACIÓ URBANA
REFUNDIT APROVACIÓ DEFINITIVA
APROBACIÓN DEFINITIVA EN SESIÓN
30 JUL. 2002
DE LA COMISIÓ TERRITORIAL
DE URBANISMO



FICHA Nº 54 – EDIFICI DE VIVENDES en c/. L'ESGLÉSIA, 10

(Entre 1900-1910. Reformada hacia 1970) Vivienda de uso agrícola "a una má", ubicada sobre parcela irregular entre medianeras, desarrollada en P. Baja, P. Piso, y Cambra, con patio y construcciones auxiliares en su parte trasera. Estructura portante (doble cruja) a base de muros de carga y viguería de madera. Cubierta de teja árabe a dos aguas. Fachada de fábrica de ladrillo pintada de color verde pastel, impostada en forjados con molduración, y cornisa ornamentada con molduras y canes inferiores...

PROTECCIÓ PARCIAL

Foto presa en juliol de 2002 per a Revisió P.G.O.U.



visiamentalment pel Ple de l'Ajuntament de
2002 amb les subsanacions requerides

El Secretari



SECRETARIA

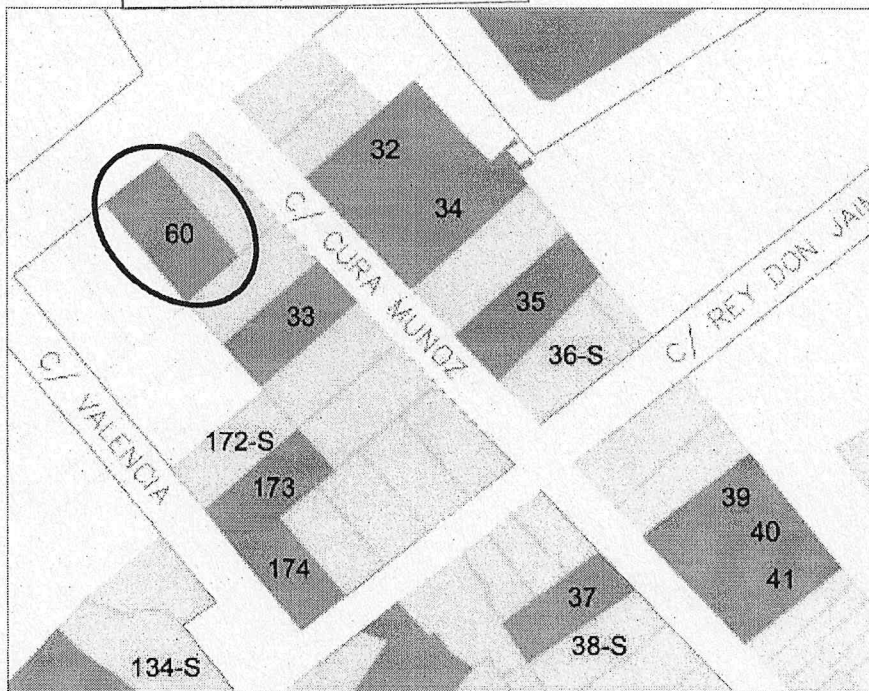
CATÀLEG DE BENS I ESPAIS PROTEGITS



**AJUNTAMENT
DE L'ALCÚDIA**

GENERALITAT VALENCIANA
CONSSELLERIA D'OBRES PÚBLIQUES, URBANISME I TRANSPORTS
APROBACIÓ DEFINITIVA EN GESIÓ
30 JUL. 2002
**DE LA COMISSIÓ TERRITORIAL
DE URBANISME**

**PLA GENERAL D'ORDENACIÓ URBANA
REFUNDIT APROVACIÓ DEFINITIVA**



FICHA Nº 60 –EDIFICI DE VIVENDES en c/. JUAN BTA. OSCA, 20

(Entre 1920-1930) Vivienda de uso agrícola "a dos mans", ubicada sobre parcela regular entre medianeras, desarrollada en P. Baja y P. Piso, con patio y construcciones auxiliares en su parte trasera. Estructura portante (doble cruja) a base de muros de carga y viguería de madera. Cubierta de teja árabe a dos aguas, oculta por remate de obra, decorado con molduración y piñas ornamentales. Fachada compuesta de acuerdo con un eje de simetría central, enfoscada y pintada de color tostado...


PROTECCIÓ PARCIAL

Foto presa en juliol de 2002 per a Revisió P.G.O.U.



de l'Ajuntament
accions requerides

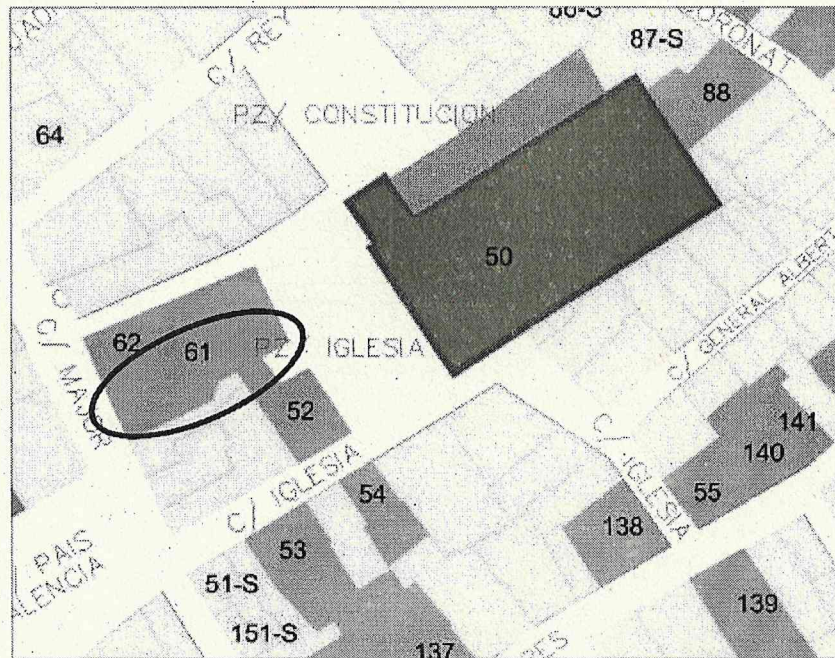
CATÀLEG DE BENS I ESPAIS PROTEGITS



AJUNTAMENT
DE L'ALCÚDIA



PLA GENERAL D'ORDENACIÓ URBANA
REFUNDIT APROVACIÓ DEFINITIVA



FICHA Nº 61 – EDIFICI DE VIVENDES en C/. MAJOR, 2 – D'ANGILETA, 1 i plaça
L'ESGLÉSIA

(Entre 1.880 y 1.900 reforma en c/. Mayor, resto anterior a 1767 Vivienda entre medianeras recayente a c/. Mayor y dependencias auxiliares con patio recayentes a c/. D'Angileta y plaza l'Esglesia. Estructura portante a base de muros de carga y viguería de adera (triple crujía). Cubierta de teja árabe a dos aguas para el área de viviendas y con crujía simple a una vertiente en las dependencias auxiliares. Fachada compuesta con eje de simetría excéntrico y enfoscada, imposta en forjados con faja decorada a base de ondas cornisa ornamentada con molduración y pechinas sobre canes decorados como modillones con hojas de acanto.

PROTECCIÓ PARCIAL

Foto presa en juliol de 2002 per a Revisió P.G.O.U.



provisionalment pel Ple de l'Ajuntament de
L. 2002 amb les subsanacions requerides

El Secretari

AJUNTAMENT DE L'ALCÚDIA
SECRETARIA

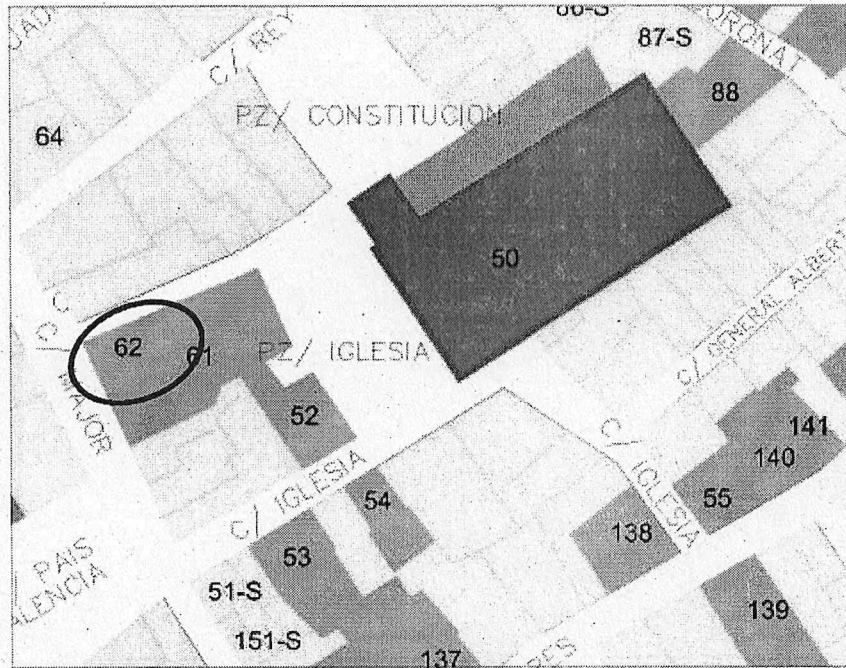
CATÀLEG DE BENS I ESPAIS PROTEGITS



**AJUNTAMENT
DE L'ALCÚDIA**

GENERALITAT VALENCIANA
CONSELLERIA D'OPORTES PÚBLIQUES, URBANISME I TURISME
APROBACIÓN DEFINITIVA EN SESIÓN
30 JUL. 2002
**DE LA COMISIÓN TERRITORIAL
DE URBANISMO**

**PLA GENERAL D'ORDENACIÓ URBANA
REFUNDIT APROVACIÓ DEFINITIVA**




FICHA Nº 62 – EDIFICI DE VIVENDES en C/. MAJOR, 4

(Finales S. XVII-primer a mitja del S. XVIII) Vivienda de uso agrícola "a una má", ubicada sobre parcela regular en esquina, desarrollada en P. Baja más cova, P. Piso y Cambra, con patio y construcciones auxiliares en su parte trasera. Estructura portante (doble crujía) a base de muros de carga y vigería de madera. Cubierta de teja árabe a dos aguas. Fachada revocada y enlucada, y alero formado por superposición de hiladas de ladrillo saledizas en paralelo sobre viguetas de madera a la vista...

PROTECCIÓ PARCIAL

Foto presa en juliol de 2002 per a Revisió P.G.O.U.



provisionalment pel Ple de l'Ajuntament de
JUL. 2002 amb les subsanacions requerides

El Secretari

SECRETARIA

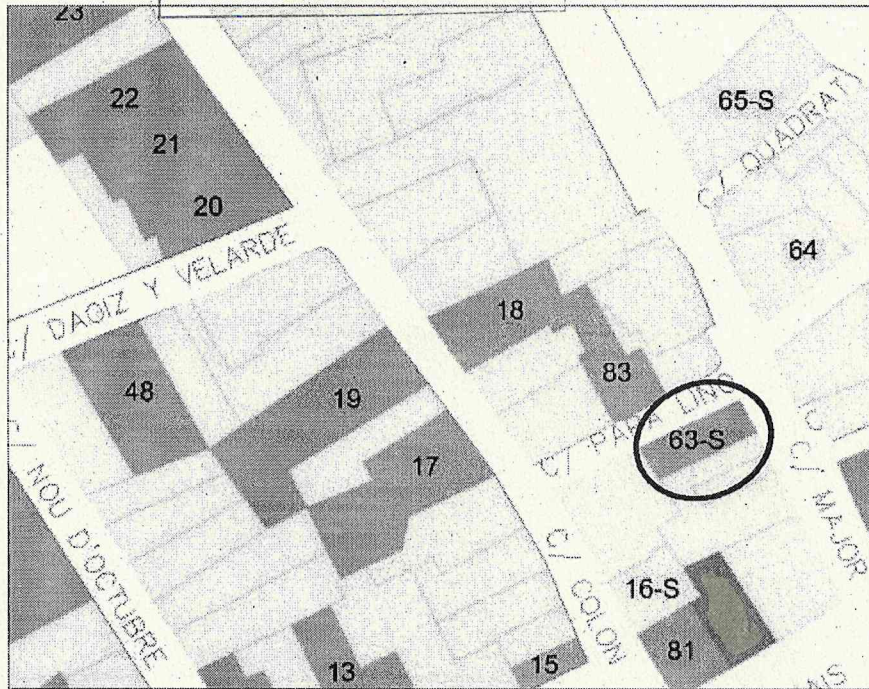
CATÀLEG DE BENS I ESPAIS PROTEGITS



AJUNTAMENT
DE L'ALCÚDIA

GENERALITAT VALENCIANA
CONSEJERIA D'OBRES PÚBLIQUES, ENCAIXA I TURISME
APROBACIÓN DEFINITIVA EN SESIÓN
30 JUL. 2002
DE LA COMISIÓN TERRITORIAL
DE URBANISMO

PLA GENERAL D'ORDENACIÓ URBANA
REFUNDIT APROVACIÓ DEFINITIVA



FICHA Nº 63 –EDIFICI DE VIVENDES en c/. MAJOR, 9 cantó PAP LINO, 6
PROTECCIÓ PARCIAL

(Entre 1900 y 1920) Vivienda de uso agrícola "a una ma", desarrollada en P. Baja, P. Piso y cambra, con patio y construcciones auxiliares en su parte trasera. Estructura portante a base de muros de carga y vigería de madera. Cubierta de teja árabe a tres aguas. Fachada enfoscada y pintada. Imposta en formados con molduración, pilastras ornamentales junto a medianeras y esquina y llagueado horizontal en P Baja y P. Piso. Huecos recercados con faja lisa. En P. Piso, huecos provistos de balcón corrido en toda la longitud de la fachada

Foto presa en juliol de 2002 per a Revisió P.G.O.U.



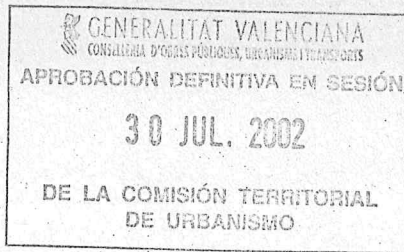
CATÀLEG DE BENS I ESPAIS PROTEGITS

ent pel Ple de l'Ajuntament de
les subsanacions requerides

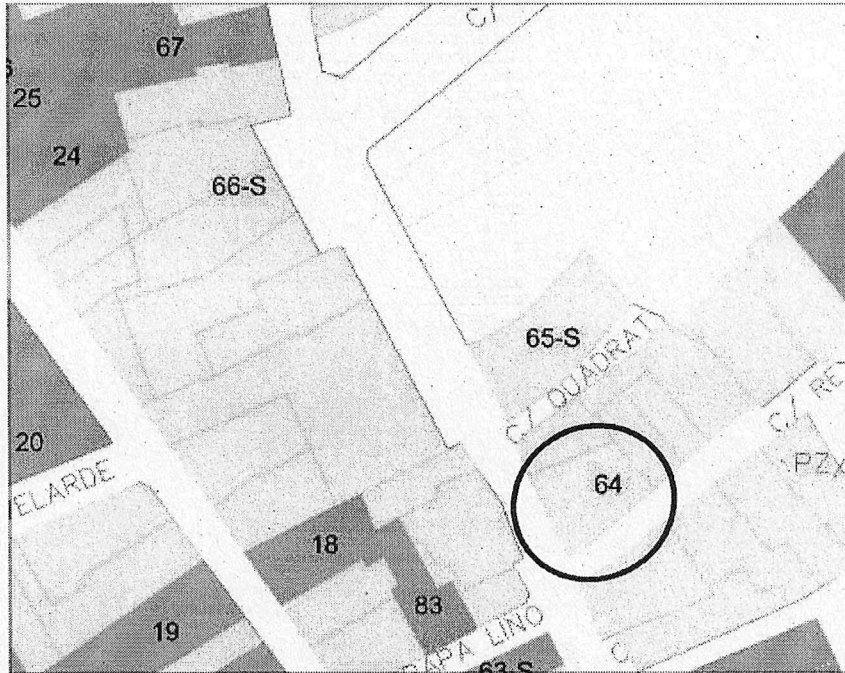
SECRETARIA



AJUNTAMENT
DE L'ALCÚDIA



PLA GENERAL D'ORDENACIÓ URBANA
REFUNDIT APROVACIÓ DEFINITIVA



FICHA Nº 64 –EDIFICI DE VIVENDES en C/. Major, 10

(Entre 1900-1920) Vivienda compuesta de P. Baja más cova, P. Piso y Cambra, ubicada sobre parcela trapezoidal en esquina, con patio y construcciones auxiliares en su parte trasera y terraza elevada en la delantera que provoca el retranqueo del edificio respecto a la línea de fachadas. Estructura portante (doble cruja) a base de muros de carga de fábrica de ladrillo y viguería de madera. Cubierta de teja árabe a tres aguas. La fachada principal se compone con un eje de simetría central y cinco huecos por planta, a base de fábrica de ladrillo prevista para ser enfoscada...

PROTECCIÓ PARCIAL

Foto presa en juliol de 2002 per a Revisió P.G.O.U.



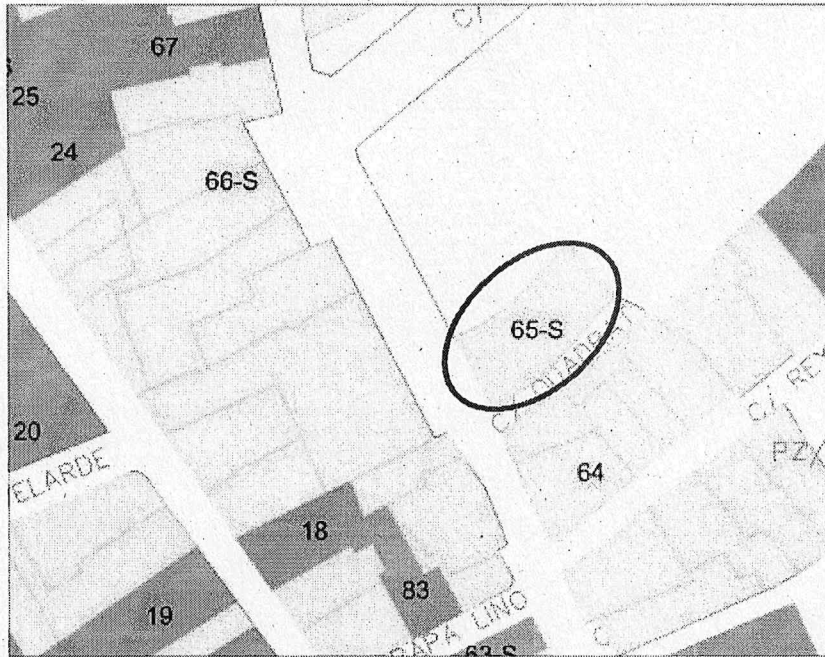
CATÀLEG DE BENS I ESPAIS PROTEGITS



AJUNTAMENT
DE L'ALCÚDIA


GENERALITAT VALENCIANA
CONSELLERIA D'OBRES PÚBLIQUES, URBANISME I TRANSPORTS
APROBACIÓN DEFINITIVA EN SESIÓN
30 JUL. 2002
DE LA COMISIÓN TERRITORIAL
DE URBANISMO

PLA GENERAL D'ORDENACIÓ URBANA
REFUNDIT APROVACIÓ DEFINITIVA



**FICHA Nº 65 –EDIFICI DE VIVENDES en C/. Major, 14
SUBSTITUIT EN PART (MANTÉ FAÇANA)
PROTECCIÓ PARCIAL**

Foto presa en juliol de 2002 per a Revisió P.G.O.U.



...ment pel Ple de l'Ajuntament
amb les subsanacions requerides

30 JUL. 2002
Secretari
AJUNTAMENT DE L'ALCÚDIA
SECRETARIA

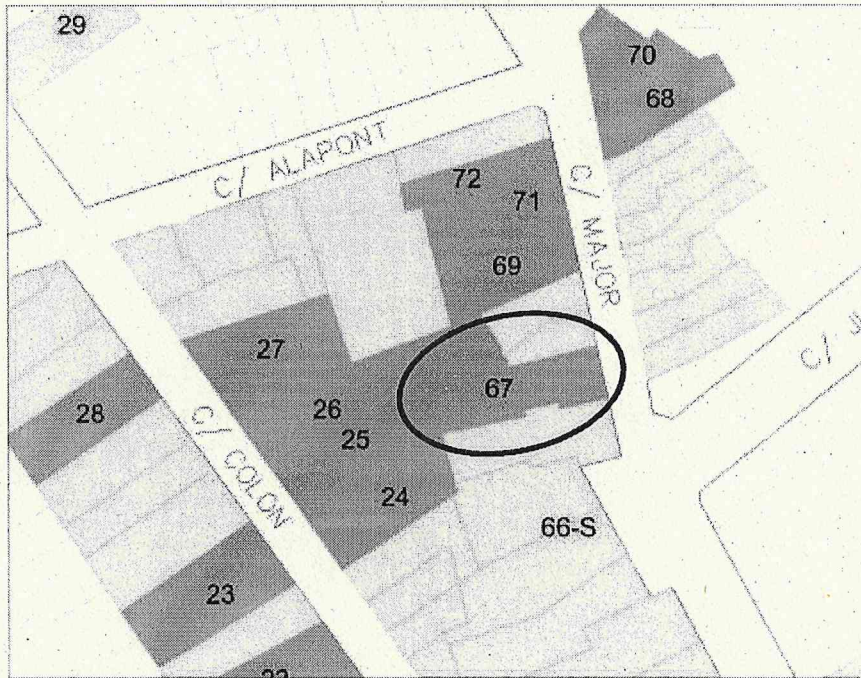
CATÀLEG DE BENS I ESPAIS PROTEGITS



AJUNTAMENT
DE L'ALCÚDIA

GENERALITAT VALENCIANA
CONSSELLERIA D'OPORTUNITATS, TURISME I TRANSPORTS
APROBACIÓ DEFINITIVA EN SESIÓ PLENA GENERAL D'ORDENACIÓ URBANA
REFUNDIT APROVACIÓ DEFINITIVA
30 JUL. 2002
DE LA COMISSIÓ TERRITORIAL
DE URBANISMO

PLA GENERAL D'ORDENACIÓ URBANA
REFUNDIT APROVACIÓ DEFINITIVA



FICHA Nº 67 –EDIFICI DE VIVENDES en c/. MAJOR, 29

(Entre 1910-20) Vivienda de uso agrícola "a una mà", ubicada sobre parcela irregular entre medianeras, desarrollada en P. Baja, P. Piso, con patio y construcciones auxiliares en su parte trasera. Estructura portante (doble crujía) a base de muros de carga y viguería de madera. Cubierta de teja árabe a dos aguas, oculta por remate de obra, decorado con molduración y copas ornamentales. Fachada enfoscada y pintada de color gris perla, impostada en forjado con molduración, y cornisa ornamentada...

PROTECCIÓ PARCIAL

Foto presa en juliol de 2002 per a Revisió P.G.O.U.



aprobada provisionalment pel Ple de l'Ajuntament
23 JUL 2002 amb les subsanacions requerides

Secretari
AJUNTAMENT DE L'ALCÚDIA
SECRETARIA

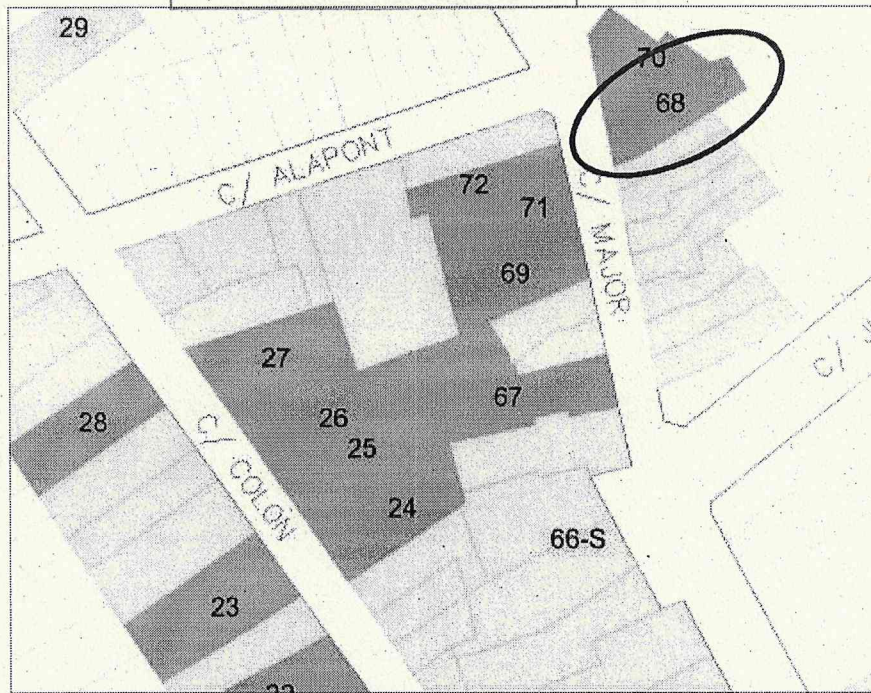
CATÀLEG DE BENS I ESPAIS PROTEGITS



AJUNTAMENT
DE L'ALCÚDIA

GENERALITAT VALENCIANA
CONSSELLERIA D'OBRES PÚBLIQUES, TRANSPORTS I TURISME
APROBACIÓN DEFINITIVA EN SESIÓN
30 JUL. 2002
DE LA COMISIÓN TERRITORIAL
DE URBANISMO

PLA GENERAL D'ORDENACIÓ URBANA
REFUNDIT APROVACIÓ DEFINITIVA



FICHA Nº 68 –EDIFICI DE VIVENDES en c/. MAJOR, 32

(Entre 1890-1900) Vivienda de uso agrícola "a una mà", ubicada sobre parcela trapezoidal entre medianeras, desarrollada en P. Baja, P. Piso y cambra, con patio y construcciones auxiliares en su parte trasera. Estructura portante (triple cruja) a base de muros de carga y viguería de madera. Cubierta de teja árabe a dos aguas. Fachada con una composición de huecos muy marcada por la jerarquización vertical de los mismos, enfoscada y encalada, impostada en forjados con molduración y con pilastres en relieve junto a medianeras, cornisa ornamentada con molduración...

PROTECCIÓ PARCIAL

Foto presa en juliol de 2002 per a Revisió P.G.O.U.



Profesionalment pel Pla de l'Ajuntament de l'Alcúdia
amb les subsanacions requerides

Secretari



SECRETARIA

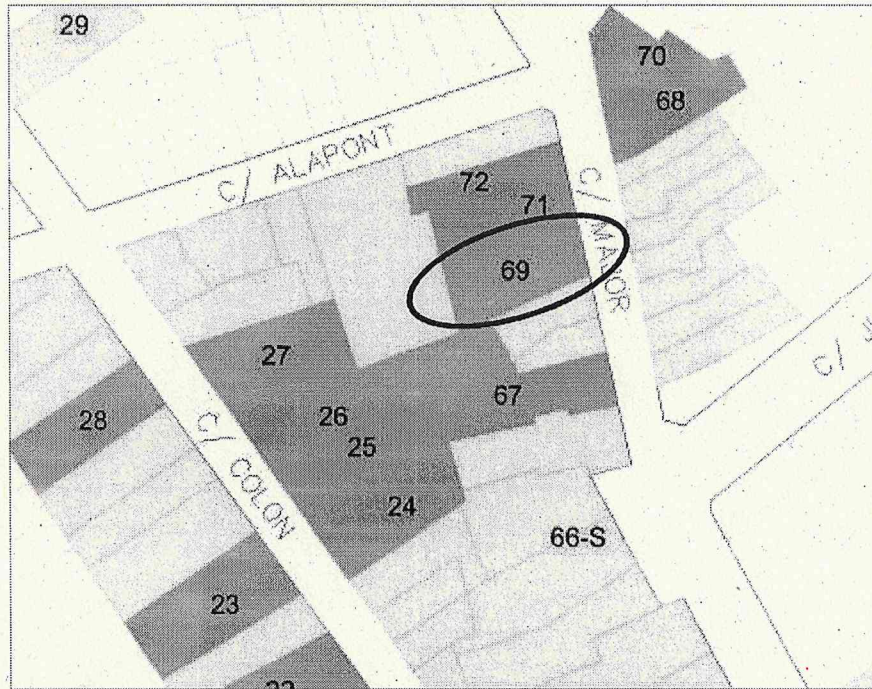
CATÀLEG DE BENS I ESPAIS PROTEGITS



AJUNTAMENT
DE L'ALCÚDIA

GENERALITAT VALENCIANA
CONSELLERIA D'OBRES PÚBLIQUES, URBANISME I TURISME
APROBACIÓN DEFINITIVA EN SESIÓN
30 JUL. 2002
DE LA COMISIÓN TERRITORIAL
DE URBANISMO

PLA GENERAL D'ORDENACIÓ URBANA
REFUNDIT APROVACIÓ DEFINITIVA



FICHA Nº 69 –EDIFICI DE VIVENDES en c/. MAJOR, 35

(Entre 1900-1920) Vivienda de uso agrícola "a dos mans", ubicada sobre parcela trapezoidal entre medianeras, desarrollada en P. Baja y P. Piso, con patio y construcciones auxiliares en su parte trasera. Estructura portante (doble cruja) a base de muros de carga y viguería de madera. Cubierta de teja árabe a dos aguas, oculta por remate de obra, decorado con molduración, rosetón calado y palmetas ornamentales. Fachada compuesta de acuerdo con un eje de simetría central, enfoscada entrepaños de 1ª planta y remate de ladrillo simulado color malva...

PROTECCIÓ PARCIAL

Foto presa en juliol de 2002 per a Revisió P.G.O.U.



CATÀLEG DE BENS I ESPAIS PROTEGITS

posicionalment pel Plec de l'Ajuntament de
amb les subsanacions requerides

002

Secretari

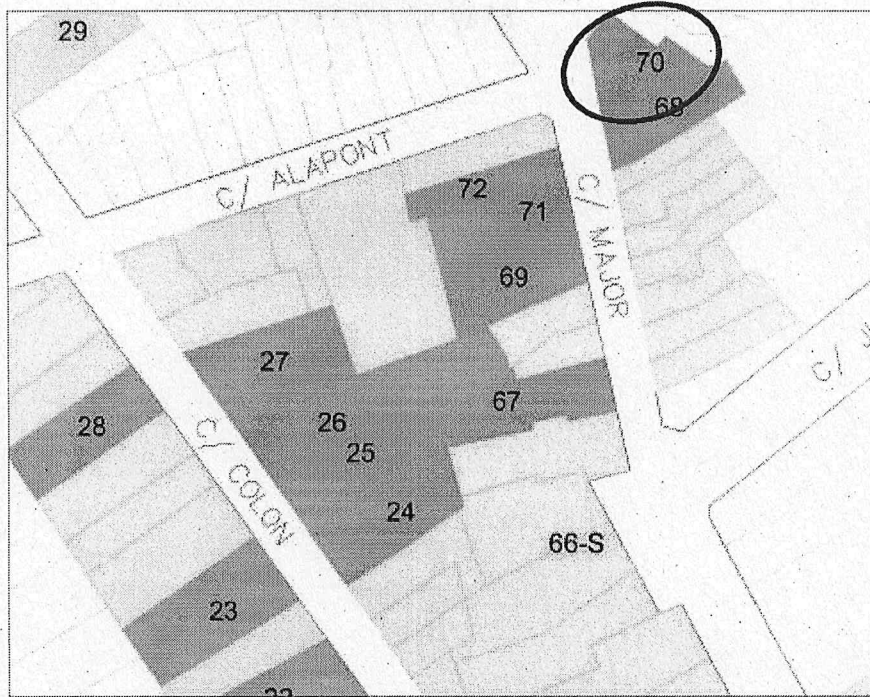




AJUNTAMENT
DE L'ALCÚDIA

GENERALITAT VALENCIANA
CONSSELLERIA D'OBRES PÚBLIQUES, URBANISME I TURISME
APROBACIÓN DEFINITIVA EN SESIÓN
30 JUL. 2002
DE LA COMISIÓN TERRITORIAL
DE URBANISMO

PLA GENERAL D'ORDENACIÓ URBANA
REFUNDIT APROVACIÓ DEFINITIVA



FICHA Nº 70 –EDIFICI DE VIVENDES en c/. MAJOR, 36 cantó c/. REYES CATÓLICOS (Entre 1880-1900) Vivienda de uso agrícola "a dos mans", ubicada sobre parcela irregular en esquina, desarrollada en P. Baja y P. Piso, con patio y construcciones auxiliares en su parte trasera. Estructura portante (doble cruja) a base de muros de carga y viguería de madera. Cubierta de teja árabe a dos aguas. Fachada compuesta de acuerdo con un eje de simetría central, enfoscada y encalada, cornisa con moldura de 1/2 caña...

PROTECCIÓ PARCIAL

Foto presa en juliol de 2002 per a Revisió P.G.O.U.

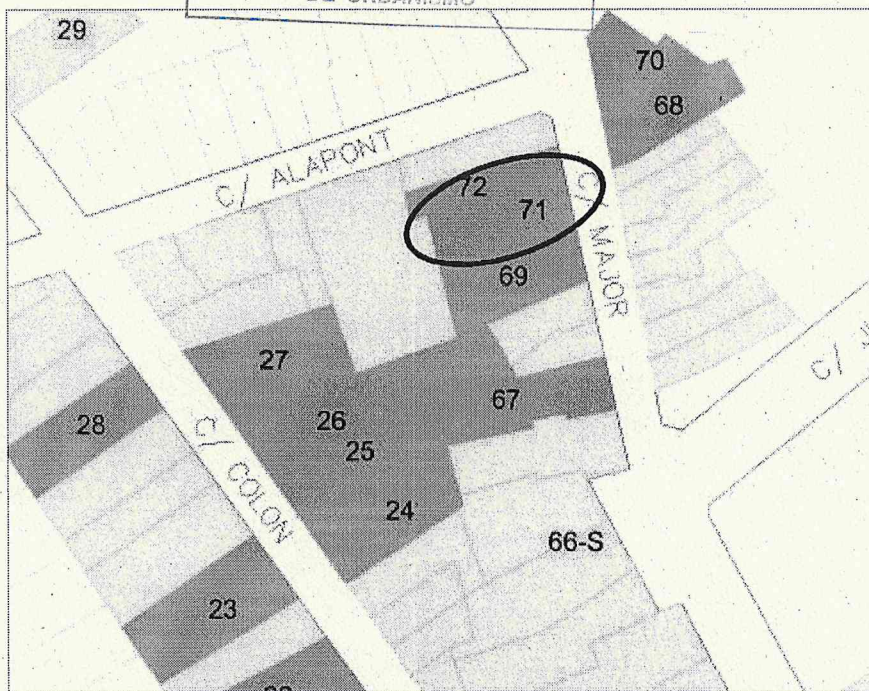


CATÀLEG DE BENS I ESPAIS PROTEGITS



AJUNTAMENT
DE L'ALCÚDIA

GENERALITAT VALENCIANA
CONSSELLERIA D'ORDENACIÓ URBANA, TERRITORI I PLANEJAMENT
PLA GENERAL D'ORDENACIÓ URBANA
REFUNDIT APROVACIÓ DEFINITIVA
30 JUL. 2002
DE LA COMISIÓ TERRITORIAL
DE URBANISMO



FICHA Nº 71 –EDIFICI DE VIVENDES en c/. MAJOR, 37

(Entre 1880-1900) Vivienda de uso agrícola "a una mà", ubicada sobre parcela regular entre medianeras, desarrollada en P. Baja y P. Piso, con patio y construcciones auxiliares en su parte trasera. Estructura portante (triple cruja) a base de muros de carga y viguería de madera. Cubierta de teja árabe a dos aguas. Fachada revocada y enclada hasta el antepecho del balcón, y potente cornisa ornamentada con moldura de 1/2 caña...

PROTECCIÓ PARCIAL

Foto presa en juliol de 2002 per a Revisió P.G.O.U.



aprovat provisionalment pel Ple de l'Ajuntament
el dia 30 JUL. 2002 amb les subsanacions requerides
El Secretari
AJUNTAMENT DE L'ALCÚDIA
SECRETARIA

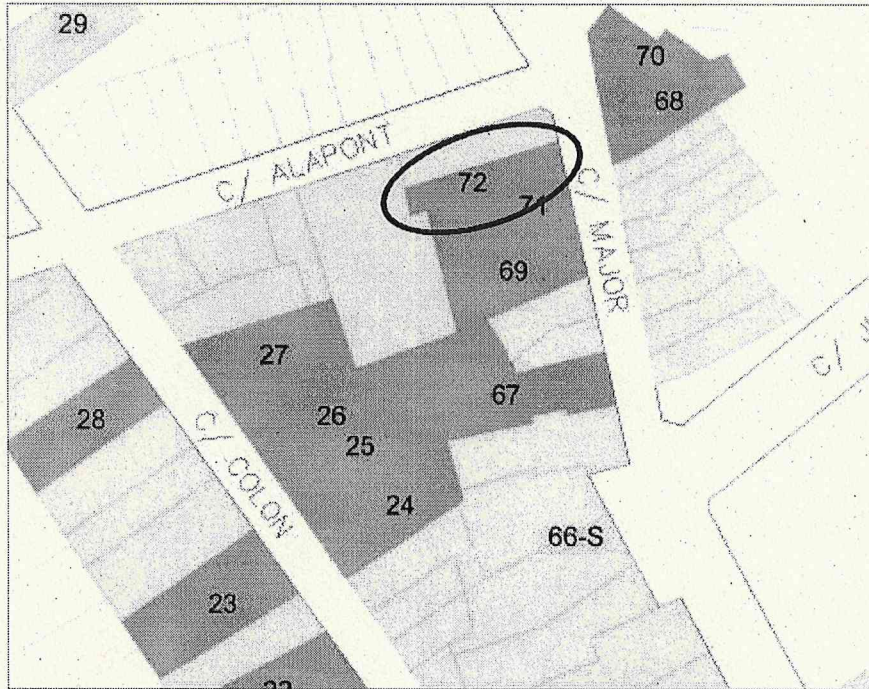
CATÀLEG DE BENS I ESPAIS PROTEGITS



AJUNTAMENT
DE L'ALCÚDIA

GENERALITAT VALENCIANA
CONSELLERIA D'OBRES PÚBLIQUES, URBANISME I TRANSPORTS
APROBACIÓN DEFINITIVA EN SESIÓN PLANA GENERAL D'ORDENACIÓ URBANA
REFUNDIT APROVACIÓ DEFINITIVA
30 JUL. 2002
DE LA COMISIÓ TERRITORIAL
DE URBANISMO

PLANA GENERAL D'ORDENACIÓ URBANA
REFUNDIT APROVACIÓ DEFINITIVA



FICHA Nº 72 –EDIFICI DE VIVENDES en c/. MAJOR, 39

(Entre 1850-1900) Vivienda de uso agrícola "a una má", ubicada sobre parcela regular entre medianeras, desarrollada en P. Baja y cambra, con patio y construcciones auxiliares en su parte trasera. Estructura portante (triple crujiá) a base de muros de carga y viguería de madera. Cubierta de teja árabe a dos aguas. Fachada enfoscada y pintada de color blanco, cornisa ornamentada con molduración...

PROTECCIÓ PARCIAL

Foto presa en juliol de 2002 per a Revisió P.G.O.U.



aprovat provisionalment pel Ple de l'Ajuntament de
23 JUL. 2002 amb les subsanacions requerides

El Secretari

SECRETARIA

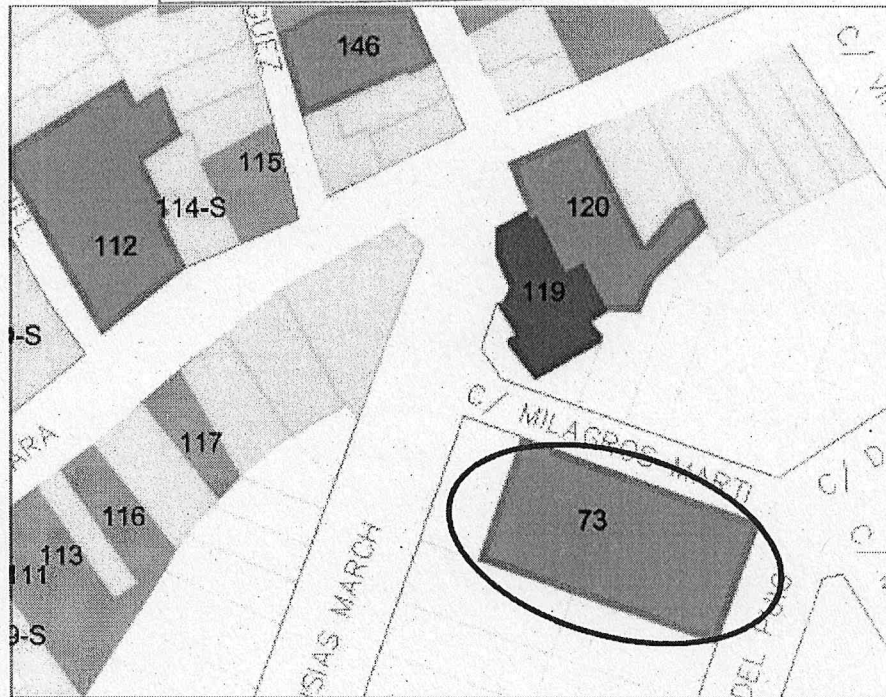
CATÀLEG DE BENS I ESPAIS PROTEGITS



AJUNTAMENT
DE L'ALCÚDIA

GENERALITAT VALENCIANA
CONSELLERIA D'OBRES PÚBLIQUES, URBANISME I TRANSPORTS
APROBACIÓN DEFINITIVA EN SESIÓN
30 JUL. 2002
DE LA COMISIÓN TERRITORIAL
DE URBANISMO


PLA GENERAL D'ORDENACIÓ URBANA
REFUNDIT APROVACIÓ DEFINITIVA



FICHA Nº 73 –SALÓ ARTÍSTIC en C/. MILAGROS, 2 – cantó MONESTIR DEL PUIG, 13
(Entre 1924-25) Edificio ubicado sobre parcela regular en esquina de grandes dimensiones recayentes a tres calles. El cuerpo delantero con acceso desde la Avda Ausias March aunque pertenece a la misma unidad parcelaria, está destinado a oficinas de la Cooperativa. El teatro propiamente dicho tiene acceso por la C/. Milagros Martí y está configurado como una gran nave sobrelevada en la zona del escenario, acusándose un gran testero con cinco huecos en la C/ Monestir del Puig...

PROTECCIÓ PARCIAL

Foto presa en juliol de 2002 per a Revisió P.G.O.U.



El Ple de l'Ajuntament
de l'Alcúdia ha aprovat
les subsannacions requerides

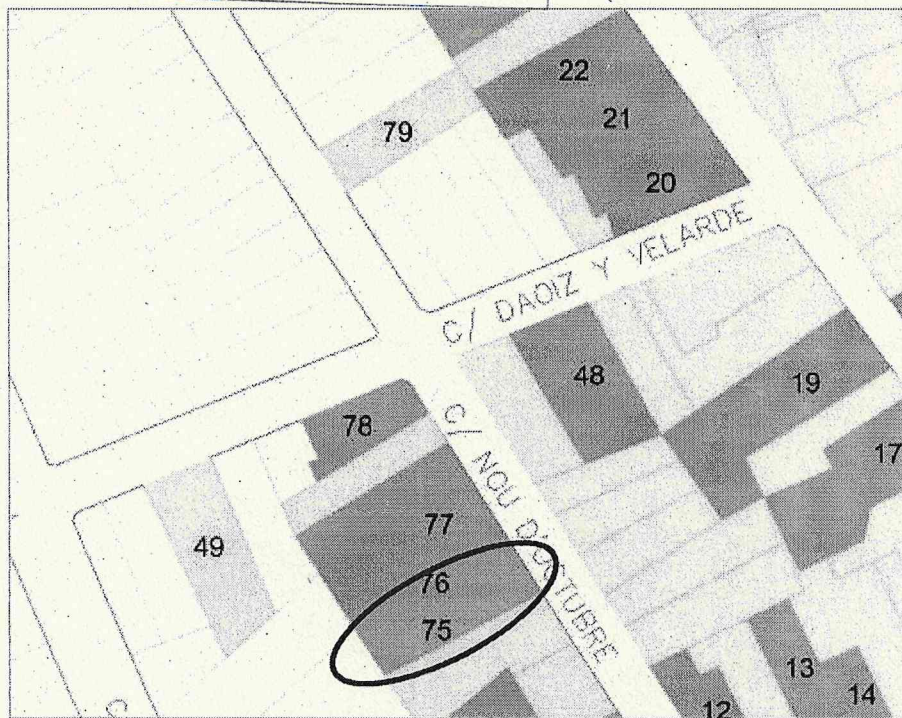
CATÀLEG DE BENS I ESPAIS PROTEGITS



AJUNTAMENT
DE L'ALCÚDIA

GENERALITAT VALENCIANA
CONSELLERIA D'OBRES PÚBLIQUES, URBANISME I TRANSPORTS
APROBACIÓN DEFINITIVA EN SESIÓN
30 JUL. 2002
DE LA COMISIÓN TERRITORIAL
DE URBANISMO

PLA GENERAL D'ORDENACIÓ URBANA
REFUNDIT APROVACIÓ DEFINITIVA



FICHA Nº 75 –EDIFICI DE VIVENDES en C/. 9 D'OCTUBRE, 5

(Entre 1920-30) Vivienda de uso agrícola "a una má", ubicada sobre parcela regular entre medianeras, desarrollada en P. Baja y P. Piso, con patio y construcciones auxiliares en su parte trasera. Estructura portante (triple crujía) a base de muros de carga y vigería de madera. Cubierta de teja árabe a dos aguas. Fachada enfoscada y pintada de color crema rosado...

PROTECCIÓ PARCIAL

Foto presa en juliol de 2002 per a Revisió P.G.O.U.



provisionalment pel Ple de l'Ajuntament
2002 amb les subsanacions requerides

El Secretari

SECRETARI

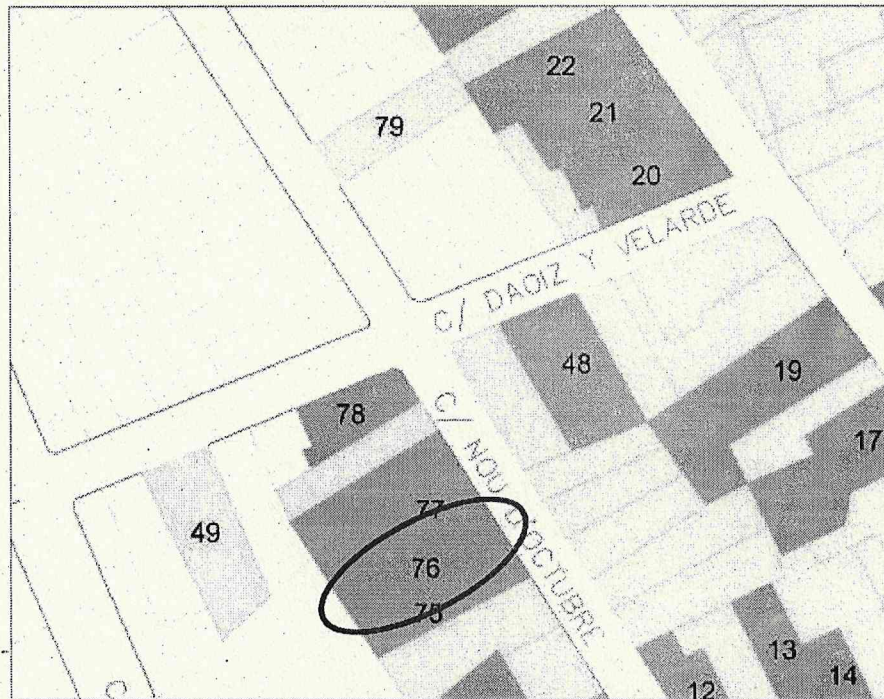
CATÀLEG DE BENS I ESPAIS PROTEGITS



AJUNTAMENT
DE L'ALCÚDIA

GENERALITAT VALENCIANA
CONSSELLERIA D'OBRES PÚBLIQUES, URBANISME I TRANSPORTS
APROBACIÓN DEFINITIVA EN SESIÓN
30 JUL. 2002
DE LA COMISIÓN TERRITORIAL
DE URBANISMO

PLA GENERAL D'ORDENACIÓ URBANA
REFUNDIT APROVACIÓ DEFINITIVA



FICHA N° 76 –EDIFICI DE VIVENDES en C/. 9 D'OCTUBRE, 7

(Entre 1920-1930) Vivienda de uso agrícola "a una má", ubicada sobre parcela regular entre medianeras, desarrollada en P. Baja y P. Piso, con patio y construcciones auxiliares en su parte trasera. Estructura portante (triple cruja) a base de muros de carga y viguería de madera. Cubierta de teja árabe a dos aguas. Fachada enfoscada y pintada de color siena, impostada en forjado con faja lisa de color blanco...

PROTECCIÓ PARCIAL

Foto presa en juliol de 2002 per a Revisió P.G.O.U.



aprovat provisionalment pel Fic de l'Ajuntament
amb les subsanacions requerides
3 JUL. 2002
E. Secretari
SECRETARIA

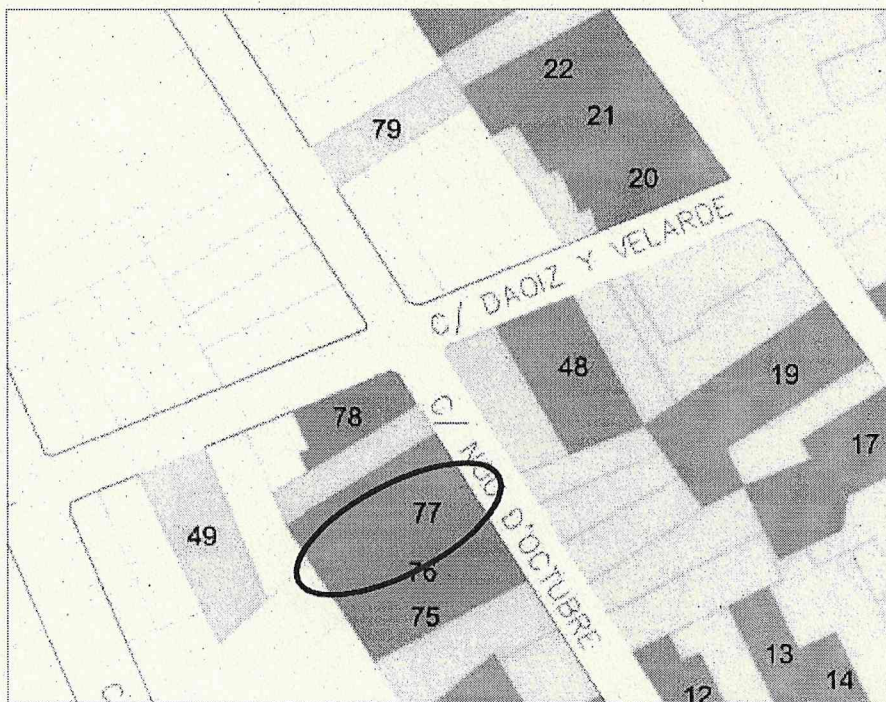
CATÀLEG DE BENS I ESPAIS PROTEGITS



AJUNTAMENT
DE L'ALCÚDIA

GENERALITAT VALENCIANA
CONSSELLERIA D'OBRES PÙBLIQUES, URBANISME I TRANSPORTS
APROBACIÓ DEFINITIVA EN SESIÓ
30 JUL. 2002
DE LA COMISSIÓ TERRITORIAL
DE URBANISME

PLA GENERAL D'ORDENACIÓ URBANA
REFUNDIT APROVACIÓ DEFINITIVA



FICHA Nº 77 –EDIFICI DE VIVENDES en C/. 9 D'OCTUBRE, 9

(Entre 1920-1930) Vivienda de uso agrícola "a una má", ubicada sobre parcela regular entre medianeras, desarrollada en P. Baja y P. Piso, con patio y construcciones auxiliares en su parte trasera. Estructura portante (doble crujía) a base de muros de carga y viguería de madera. Cubierta de teja árabe a dos aguas. Fachada enfoscada y pintada de color crema, impostada en forjado y medianeras con faja lisa de color blanco, y cornisa con molduras de 1/2 caña...

PROTECCIÓ PARCIAL

Foto presa en juliol de 2002 per a Revisió P.G.O.U.



aprovat provisionalment pel Ple de l'Ajuntament de l'Alcúdia el 23 JUL. 2002 amb les subsanacions requerides

El Secretari
SECRETARIA

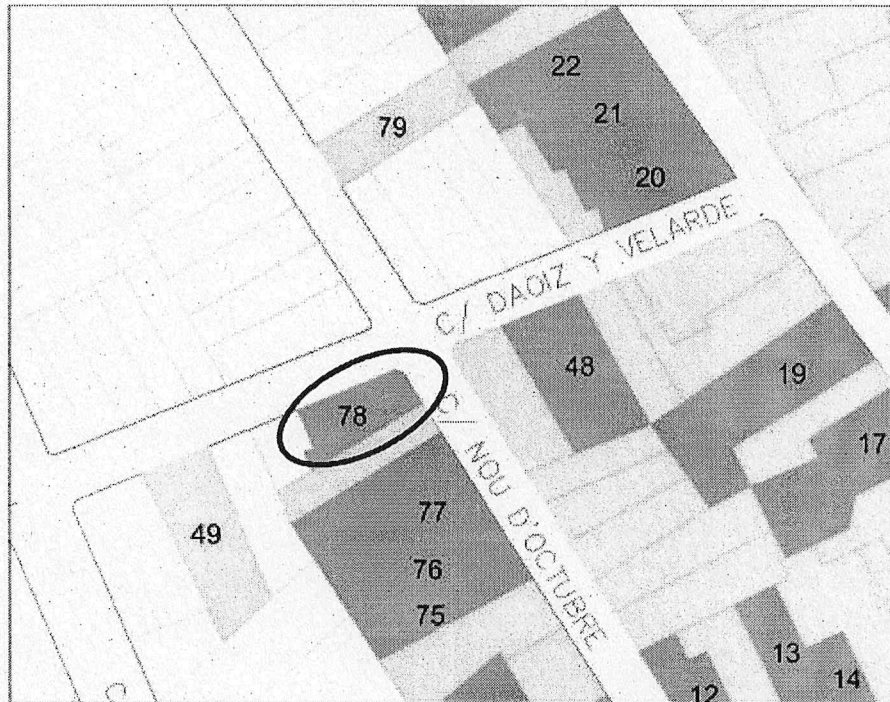
CATÀLEG DE BENS I ESPAIS PROTEGITS



AJUNTAMENT
DE L'ALCÚDIA

GENERALITAT VALENCIANA
CONSSELLERIA D'OPRES PÚBLIQUES, URBANISME I TRANSPORTS
APROBACIÓ DEFINITIVA EN SESIÓ
30 JUL. 2002
DE LA COMISSIÓ TERRITORIAL
DE URBANISME

PLA GENERAL D'ORDENACIÓ URBANA
REFUNDIT APROVACIÓ DEFINITIVA



FICHA Nº 78 –EDIFICI DE VIVENDES en C/. 9 D'OCTUBRE, 15 cantó C/. DAOIZ Y
VELARDE

(Entre 1920-1930) Vivienda de uso agrícola "a una má", ubicada sobre parcela trapezoidal en esquina, desarrollada en P. Baja y P. Piso, con patio y construcciones auxiliares en su parte trasera. Estructura portante (triple crujía) a base de muros de carga y viguería de madera. Cubierta de teja árabe a dos aguas. Fachada enfoscada y encalada, impostada en forjado, medianera y esquina con molduración académica y listada en P. Baja...

PROTECCIÓ PARCIAL

Foto presa en juliol de 2002 per a Revisió P.G.O.U.



aprobat provisionalment pel Pls de l'Ajuntament
30 JUL. 2002 amb les subsannacions requerides
El Secretari
SECRETARIA

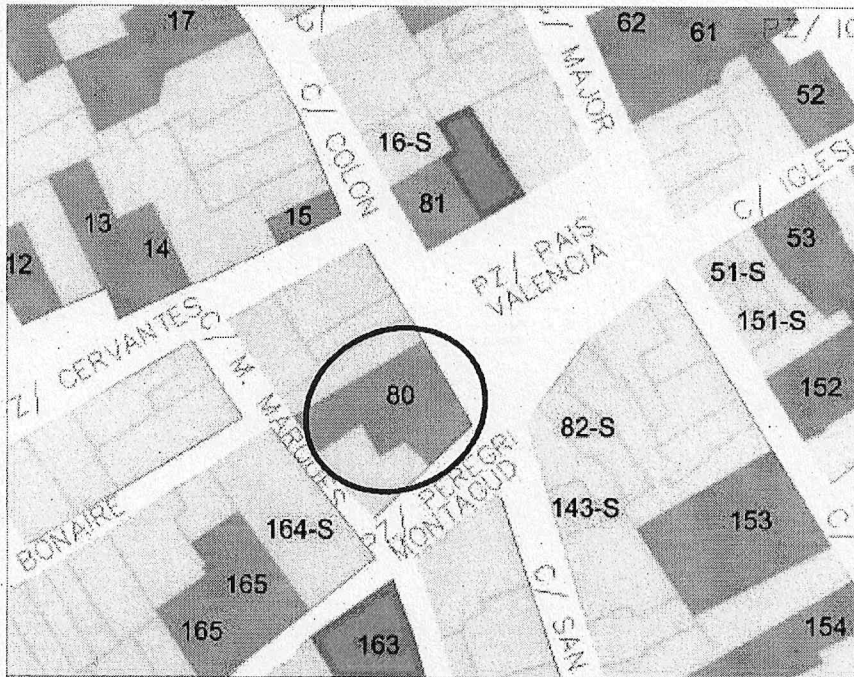
CATÀLEG DE BENS I ESPAIS PROTEGITS



AJUNTAMENT
DE L'ALCÚDIA

GENERALITAT VALENCIANA
CONSSELLERIA D'OBRES PÚBLIQUES, URBANISME I TRANSPORTS
APROBACIÓN DEFINITIVA EN SESIÓN
30 JUL. 2002
DE LA COMISIÓN TERRITORIAL
DE URBANISMO

PLA GENERAL D'ORDENACIÓ URBANA
REFUNDIT APROVACIÓ DEFINITIVA



FICHA Nº 80 –EDIFICI DE VIVENDES en plaça PAIS VALENCIA 1 i 2 cantó plaça PELEGRI MONTAGUD

(Entre 1890-1900) Edificio integrado por dos unidades parcelarias de planta irregular, ubicado en esquina, desarrollada en P. Baja, Piso y Cambra con fachada posterior (el nº 2) a la C/ Mosén Marqués. Estructura portante a base de muros de carga y viguería de madera. Cubierta de teja árabe a tres aguas. Fachada compuesta con ritmo irregular de huecos de dimensiones variables. Fachadas enfoscadas y pintadas en colores cremas (Nº 1) y blanco (Nº 2)...

PROTECCIÓ PARCIAL

Foto presa en juliol de 2002 per a Revisió P.G.O.U.



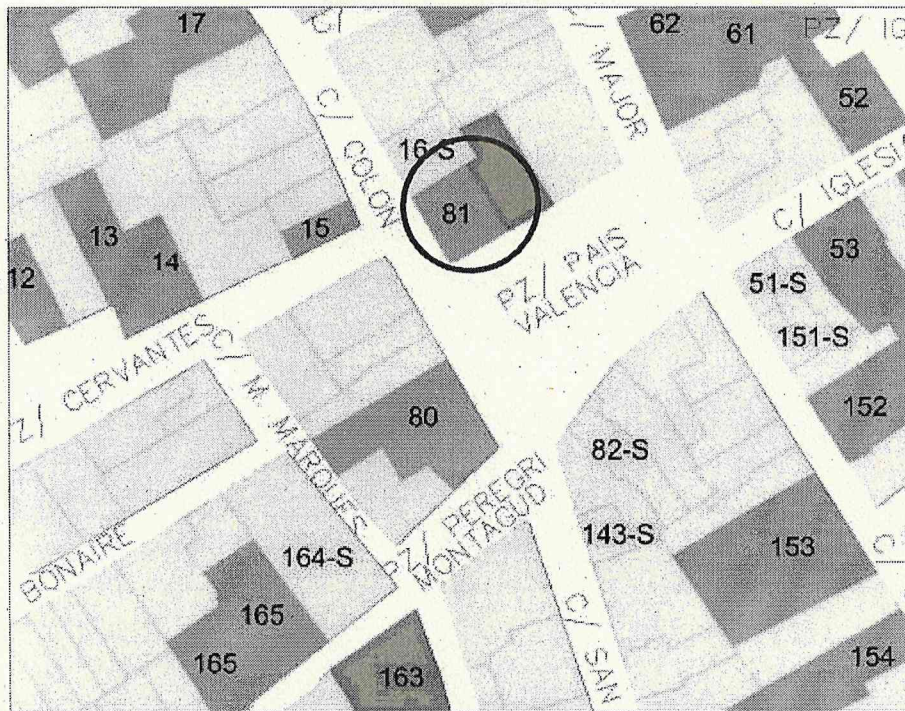
CATÀLEG DE BENS I ESPAIS PROTEGITS



AJUNTAMENT
DE L'ALCÚDIA

GENERALITAT VALENCIANA
CONSEJO DE POLÍTICAS URBANAS, ARQUITECTURA Y TRANSPORTE
APROBACIÓN DEFINITIVA EN SESIÓN
30 JUL. 2002
DE LA COMISIÓN TERRITORIAL
DE URBANISMO

PLA GENERAL D'ORDENACIÓ URBANA
REFUNDIT APROVACIÓ DEFINITIVA



FICHA Nº 81 –EDIFICI DE VIVENDES en plaça PAIS VALENCIA, 6 cantó C/. Colón

(Entre 1890-1900) Casa obrador, ubicada sobre parcela regular de pequeñas dimensiones, en esquina, desarrollada en P. Baja, P. Piso y Cambra. Estructura portante (doble cruja) a base de muros de carga y viguería de madera. Cubierta de teja árabe a dos aguas. Fachada compuesta de acuerdo con un eje de simetría central, enfoscada y pintada de color blanco, y cornisa ornamentada con molduración; zócalo resaltado y pintado al esmalte de color gris perla. Huecos recercados con faja lisa en fachada principal...

PROTECCIÓ PARCIAL

Foto presa en juliol de 2002 per a Revisió P.G.O.U.



aprobat provisionalment pel Ple de l'Ajuntament de
JUL. 2002 amb les subsanacions requerides

El Secretari

SECRETARIA

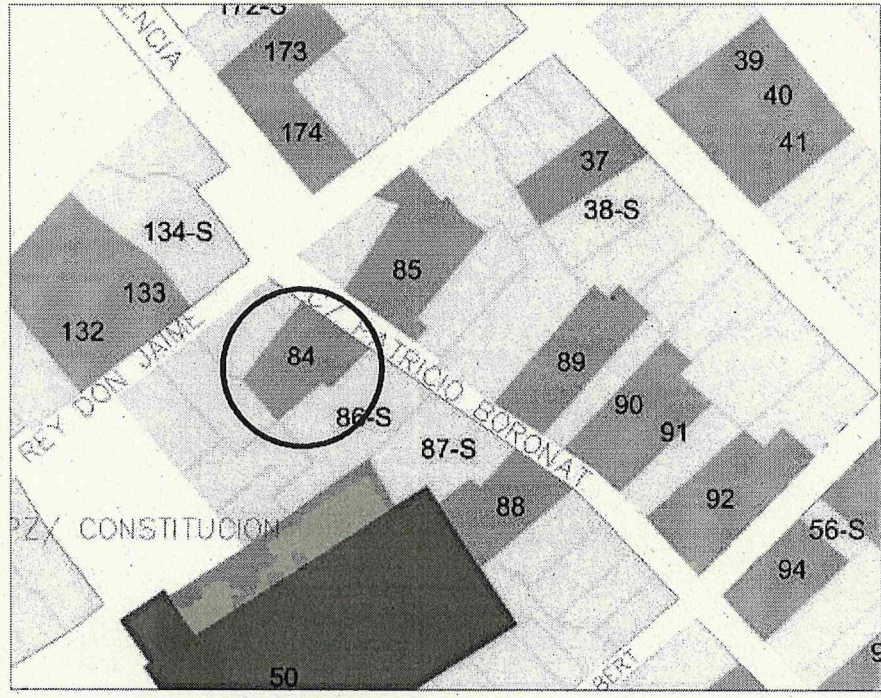
CATÀLEG DE BENS I ESPAIS PROTEGITS



AJUNTAMENT DE L'ALCÚDIA

GENERALITAT VALENCIANA
CONSSELLERIA D'OBRES PÚBLIQUES, URBANISME I TRANSPORTS
APROBACIÓN DEFINITIVA EN SESIÓN
30 JUL. 2002
DE LA COMISIÓN TERRITORIAL DE URBANISMO

PLA GENERAL D'ORDENACIÓ URBANA
REFUNDIT APROVACIÓ DEFINITIVA



FICHA Nº 84 –EDIFICI DE VIVENDES en c/. PATRICIO BORONAT, 2

Vivienda de uso agrícola "a dos mans", ubicada sobre parcela irregular entre medianeras, desarrollada en P. Baja y cambra de doble altura, con patio y construcciones auxiliares en su parte trasera. Estructura portante (doble crujía) a base de muros de carga y viguería de madera. Cubierta de teja árabe a dos aguas. Fachada compuesta de acuerdo con un eje de simetría excéntrico, enfoscada y pintada de color marfil y alero formado por superposición de hiladas de ladrillo saledizas en paralelo con moldura inferior de media caña...

PROTECCIÓ PARCIAL

Foto presa en juliol de 2002 per a Revisió P.G.O.U.



provisionalment pel Ple de l'Ajuntament d'Alcúdia
amb les subsanacions requerides
JUL. 2002

El Secretari
AJUNTAMENT DE L'ALCÚDIA
SECRETARIA

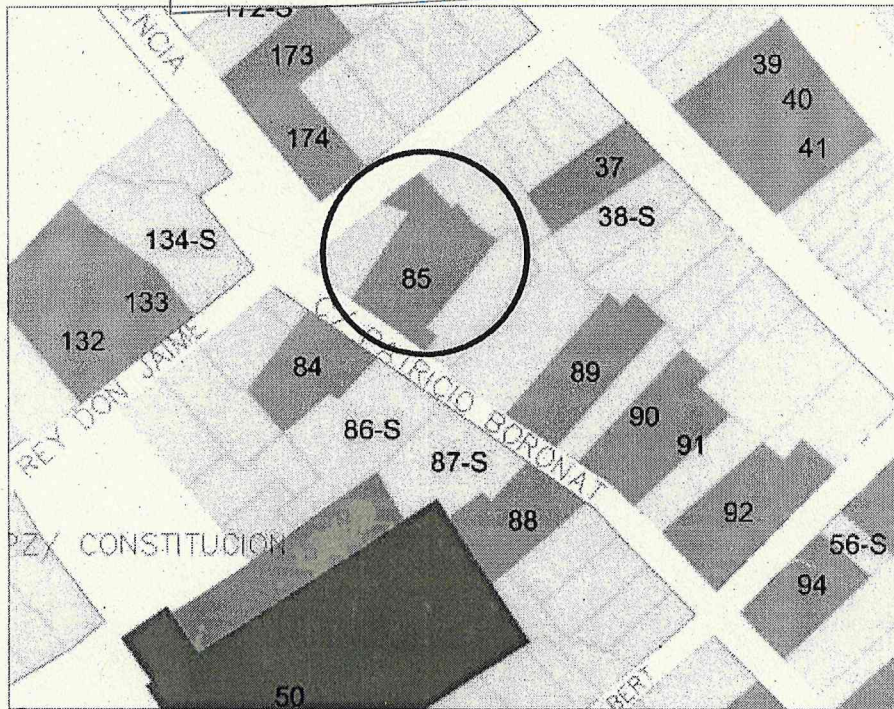
CATÀLEG DE BENS I ESPAIS PROTEGITS



AJUNTAMENT
DE L'ALCÚDIA

GENERALITAT VALENCIANA
CONSELLERIA D'OBRES PÚBLIQUES, TRANSPORTS I TURISME
APROBACIÓ DEFINITIVA EN SESIÓ
30 JUL. 2002
DE LA COMISSIÓ TERRITORIAL
DE URBANISME

PLA GENERAL D'ORDENACIÓ URBANA
REFUNDIT APROVACIÓ DEFINITIVA



FICHA Nº 85 –EDIFICI DE VIVENDES en c/. PATRICIO BORONAT, 3

Vivienda "a dos mans", ubicada sobre parcela irregular entre medianeras, desarrollada en P. Baja P. Piso y construcciones auxiliares en su parte trasera. Estructura portante (doble crujiá) a base de muros de carga y viguería de madera. Cubierta de teja árabe a dos aguas. Fachada compuesta de acuerdo con un eje de simetría central de fábrica de ladrillo visto y biselado de color ocre, impostada en forjados y medianeras con molduración a base de piezas especiales de canto romano...

PROTECCIÓ PARCIAL

Foto presa en juliol de 2002 per a Revisió P.G.O.U.



provisionalment pel Ple de l'Ajuntament de
2002 amb les subsanacions requerides

El Secretari
AJUNTAMENT DE L'ALCÚDIA
SECRETARIA

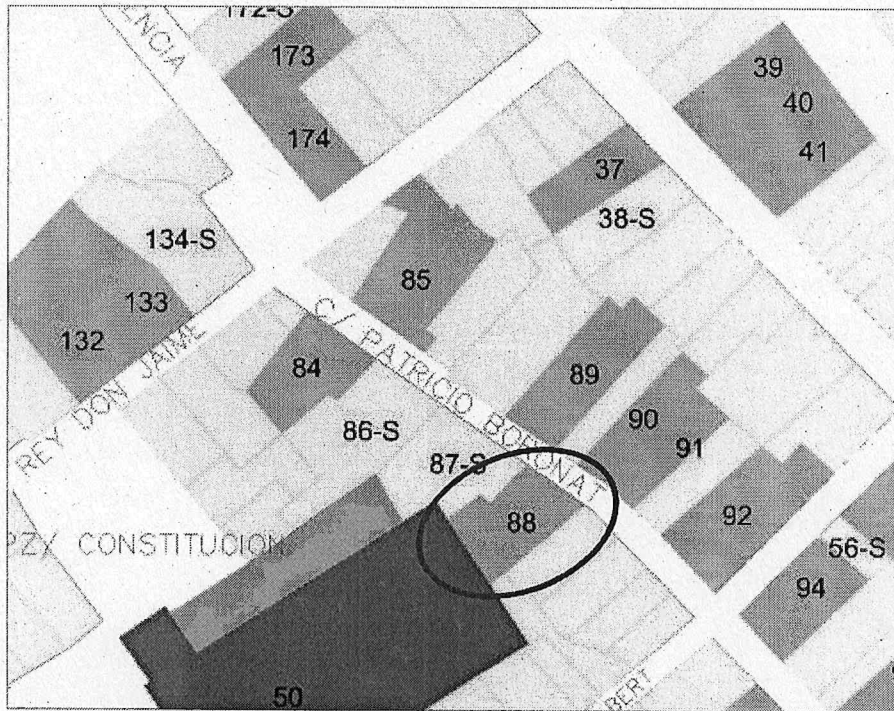
CATALEG DE BENS I ESPAIS PROTEGITS



AJUNTAMENT
DE L'ALCÚDIA



PLA GENERAL D'ORDENACIÓ URBANA
REFUNDIT APROVACIÓ DEFINITIVA



FICHA Nº 88 –EDIFICI DE VIVENDES en c/. PATRICIO BORONAT, 8

(Hacia 1900-Renovación 1920-Reconstruida hacia 1940) Vivienda de uso agrícola "a dos mans", ubicada sobre parcela trapecial entre medianeras, desarrollada en P. Baja y P. Piso, con patio y construcciones auxiliares en su parte trasera. Estructura portante (doble cruja) a base de muros de carga y viguería de madera. Cubierta de teja árabe a dos aguas. Fachada compuesta de acuerdo con un eje de simetría excéntrico, enfoscada y pintada de color ocre, impostada en forjados y medianeras con faja lisa gris olivo...

PROTECCIÓ PARCIAL

Foto presa en juliol de 2002 per a Revisió P.G.O.U.



aprovat provisionalment pel Plec de l'Ajuntament
30 JUL. 2002 amb les subsanacions requerides

El Secretari



AJUNTAMENT DE L'ALCÚDIA
SECRETARIA

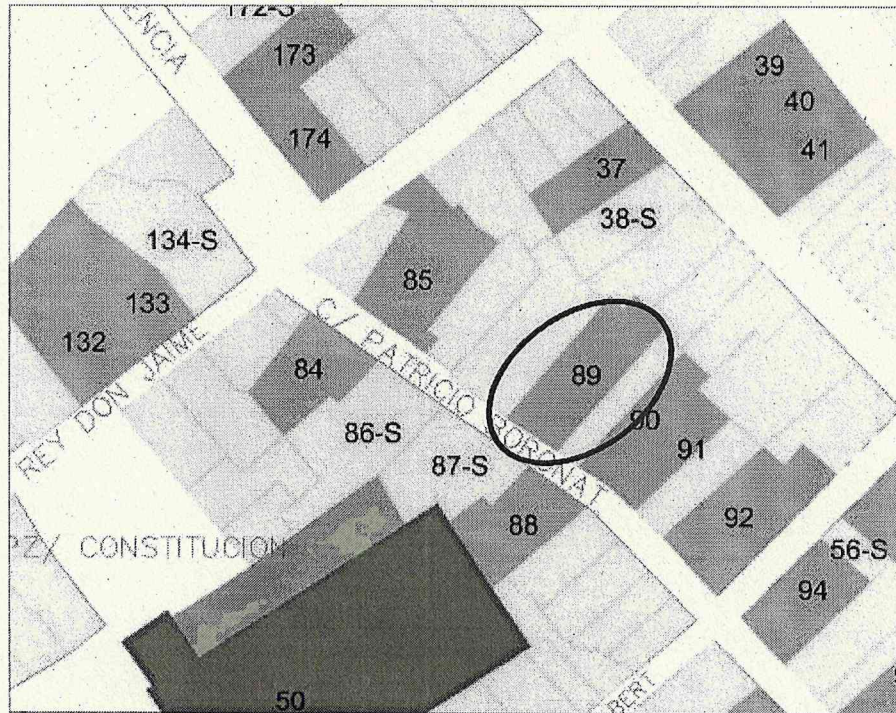
CATÀLEG DE BENS I ESPAIS PROTEGITS



AJUNTAMENT
DE L'ALCÚDIA

GENERALITAT VALENCIANA
CONSELLERIA D'OBRES PÙBLIQUES, URBANISME I TRANSPORTS
APROBACIÓ DEFINITIVA EN SESIÓ
30 JUL. 2002
DE LA COMISIÓ TERRITORIAL
DE URBANISMO

PLA GENERAL D'ORDENACIÓ URBANA
REFUNDIT APROVACIÓ DEFINITIVA



FICHA Nº 89 –EDIFICI DE VIVENDES en c/. PATRICIO BORONAT, 9

(Entre 1880-1900) Vivienda de uso agrícola "a dos mans" con cambra, ubicada sobre parcela regular entre medianeras, desarrollada en P. Baja y P. Piso y cambra, con patio y construcciones auxiliares en su parte trasera. Estructura portante (triple crujía) a base de muros de carga y viguería de madera. Cubierta de teja árabe a dos aguas. Fachada compuesta de acuerdo con un eje de simetría central, enfoscada y pintada de color blanco, impostada en forjado P. Piso y medianeras con faja lisa alicatada con motivos florales geometrizados...

PROTECCIÓ PARCIAL

Foto presa en juliol de 2002 per a Revisió P.G.O.U.



provisionalment pel Ple de l'Ajuntament de
30 JUL. 2002 amb les subsanacions requerides

El Secretari
AJUNTAMENT DE L'ALCÚDIA
SECRETARIA

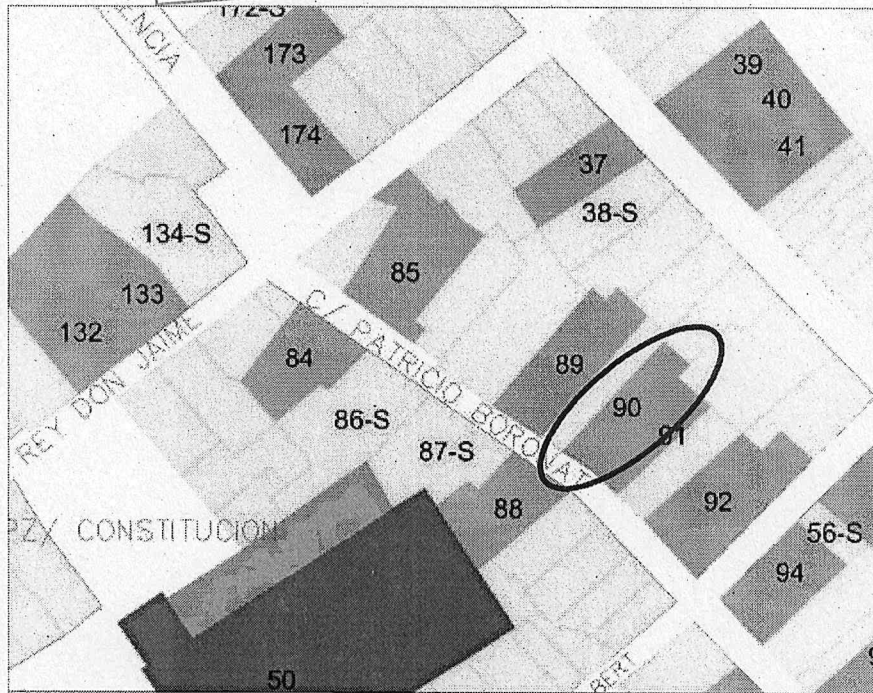
CATÀLEG DE BENS I ESPAIS PROTEGITS



**AJUNTAMENT
DE L'ALCÚDIA**

GENERALITAT VALENCIANA
CONSSELLERIA D'URBES I TRANSPORTS
APROBACIÓ DEFINITIVA EN SESIÓ
30 JUL. 2002
DE LA COMISSIÓ TERRITORIAL
DE URBANISME

**PLA GENERAL D'ORDENACIÓ URBANA
REFUNDIT APROVACIÓ DEFINITIVA**



FICHA Nº 90 –EDIFICI DE VIVENDES en c/. PATRICIO BORONAT, 13

(Entre 1920-1930) Vivienda de uso agrícola "a una mà", ubicada sobre parcela regular entre medianeras, desarrollada en P. Baja y P. Piso, con patio y construcciones auxiliares en su parte trasera. Estructura portante (triple crujiá) a base de muros de carga y viguería de madera. Cubierta de teja árabe a dos aguas. Fachada enfoscada y pintada de color vainilla, impostada en forjados con faja lisa, y cornisa ornamentada con abundante molduración; zócalo resaltado y estucado de color gris veteadado. Huecos recercados con faja lisa, de color blanco...

PROTECCIÓ PARCIAL

Foto presa en juliol de 2002 per a Revisió P.G.O.U.



...sionalment pel Ple de l'Ajuntament
amb les subsanacions requerides
Secretari
AJUNTAMENT DE L'ALCÚDIA
SECRETARIA

CATÀLEG DE BENS I ESPAIS PROTEGITS



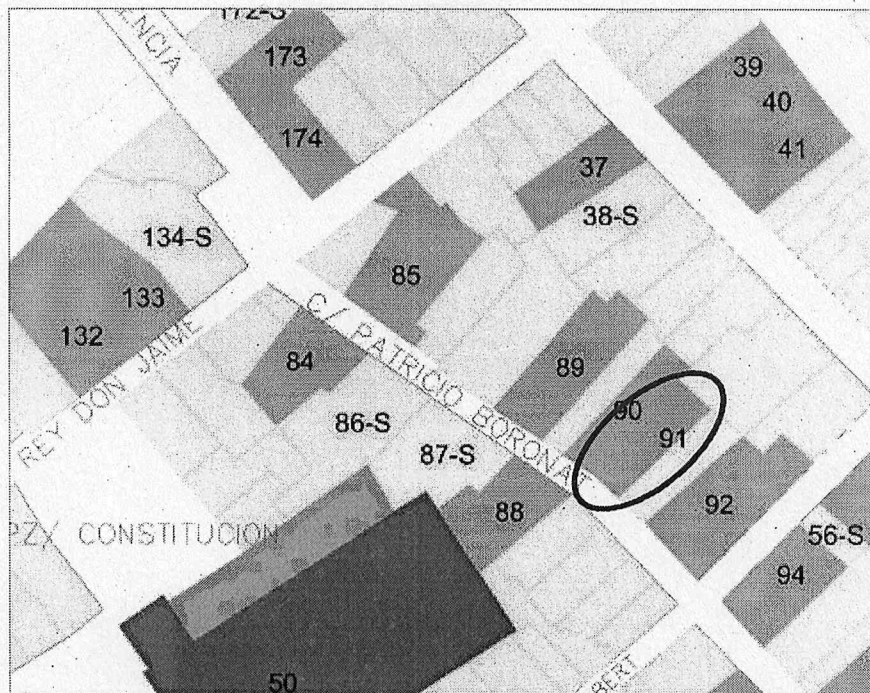
AJUNTAMENT
DE L'ALCÚDIA

GENERALITAT VALENCIANA
CONSULTORIA D'OBRES PÚBLIQUES, URBANISME I TRANSPORTS
APROBACIÓ DEFINITIVA EN SESIÓ

30 JUL. 2002

DE LA COMISSIÓ TERRITORIAL
DE URBANISME

PLA GENERAL D'ORDENACIÓ URBANA
REFUNDIT APROVACIÓ DEFINITIVA




FICHA Nº 91 –EDIFICI DE VIVENDES en c/. PATRICIO BORONAT, 15 i 17

(Entre 1900-1920) Conjunto de dos viviendas de uso agrícola "a una mà", ubicada sobre parcela regular entre medianeras, desarrollada en P. Baja y P. Piso, con patio y construcciones auxiliares en sus partes traseras. Estructura portante (triple crujía) a base de muros de carga y viguería de madera. Cubierta de teja árabe a dos aguas. Fachada enfoscada y pintada de color gris olivo la nº 15 y rema la nº 17, impostadas en forjado y medianeras de P. Piso...

PROTECCIÓ PARCIAL

Foto presa en juliol de 2002 per a Revisió P.G.O.U.



...sionalment pel Ple de l'Ajuntament
...amb les subsanacions requerides
2002
Secretari
L'ALCÚDIA
SECRETARIA

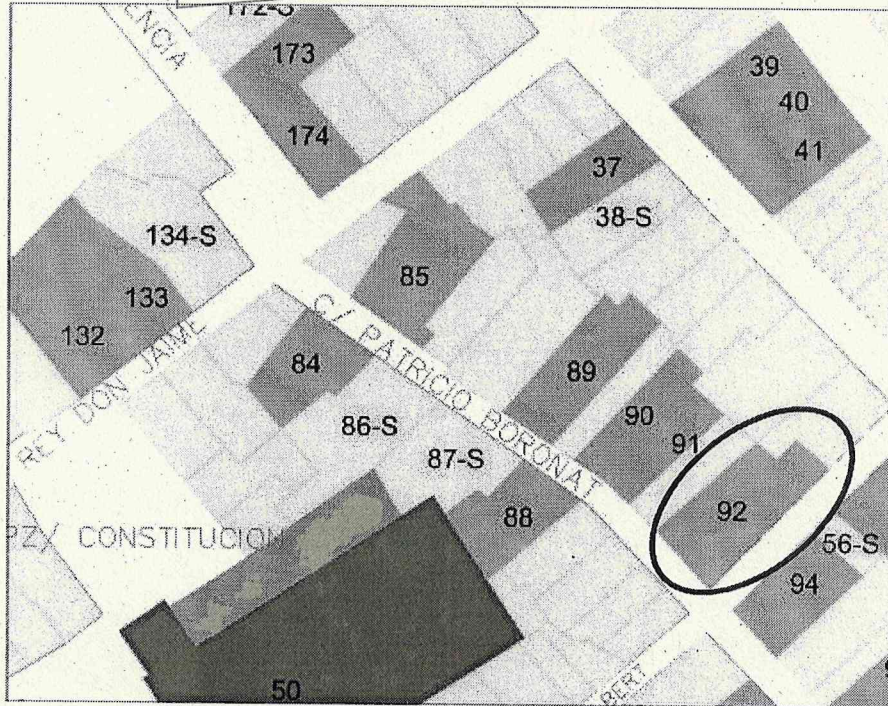
CATÀLEG DE BENS I ESPAIS PROTEGITS



AJUNTAMENT DE L'ALCÚDIA

GENERALITAT VALENCIANA
CONSEJERIA D'OBRES PÚBLIQUES, D'INFRASTRUCTURES
APROBACIÓN DEFINITIVA EN SESIÓN
30 JUL. 2002
DE LA COMISIÓN TERRITORIAL DE URBANISMO

PLA GENERAL D'ORDENACIÓ URBANA
REFUNDIT APROVACIÓ DEFINITIVA



FICHA Nº 92 –EDIFICI DE VIVENDES en c/. PATRICIO BORONAT, 19 cantó
GENERAL ALBERT

(Entre 1880-1900) Vivienda de uso agrícola "a dos mans", ubicada sobre parcela irregular en esquina, desarrollada en P. Baja P. Piso y cambra, con patio y construcciones auxiliares en su parte trasera. Estructura portante (triple crujía) a base de muros de carga y viguería de madera. Cubierta de teja árabe a dos aguas. Fachada compuesta con cuatro huecos por planta alternando balcones y ventanas, enfoscada y pintada de color gris, y cornisa ornamentada con moldura de 1/2 caña e hiladas de ladrillo saledizas en espiga...

PROTECCIÓ PARCIAL

Foto presa en juliol de 2002 per a Revisió P.G.O.U.



aprovat provisionalment pel Ple de l'Ajuntament
30 JUL. 2002 amb les subsanacions requerides

El Secretari
AJUNTAMENT DE L'ALCÚDIA
SECRETARIA

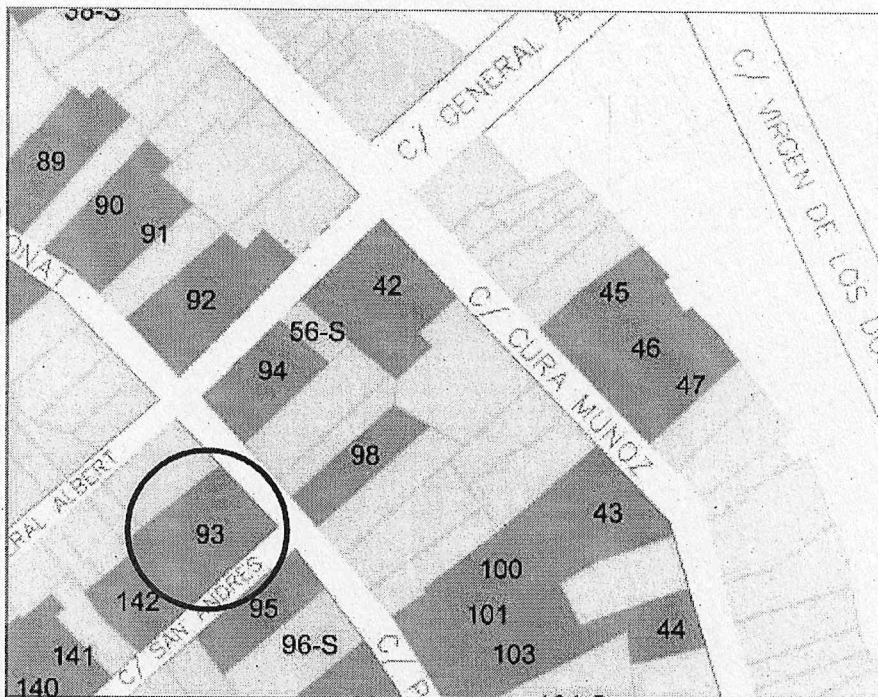
CATÀLEG DE BENS I ESPAIS PROTEGITS



AJUNTAMENT
DE L'ALCÚDIA

GENERALITAT VALENCIANA
CONSSELLERIA D'ORDENAMENTS PÚBLICS, ENCLAVATS I CANALS
APROBACIÓN DEFINITIVA EN SESIÓN
30 JUL. 2002
DE LA COMISIÓN TERRITORIAL
DE URBANISMO

PLA GENERAL D'ORDENACIÓ URBANA
REFUNDIT APROVACIÓ DEFINITIVA



FICHA Nº 93 –EDIFICI DE VIVENDES en c/. PATRICIO BORONAT, 20 cantó c/. SAN ANDRES, 2

(Entre 1900-1920-Reformada en 1940) Vivienda de uso agrícola "a dos mans", ubicada sobre parcela irregular en esquina, desarrollada en P. Baja y P. Piso y cambra, con patio y construcciones auxiliares en su parte trasera. Estructura portante (doble cruja) a base de muros de carga y vigería de madera. Cubierta de teja árabe a dos aguas. Fachada compuesta de acuerdo con un eje de simetría central, enfoscada y pintada de color vainilla...

PROTECCIÓ PARCIAL

Foto presa en juliol de 2002 per a Revisió P.G.O.U.



Revisió definitiva del Pla de l'Alcúdia
23 JUL. 2002 amb les subsanacions requerides
Secretari
AJUNTAMENT DE L'ALCÚDIA
SECRETARIA

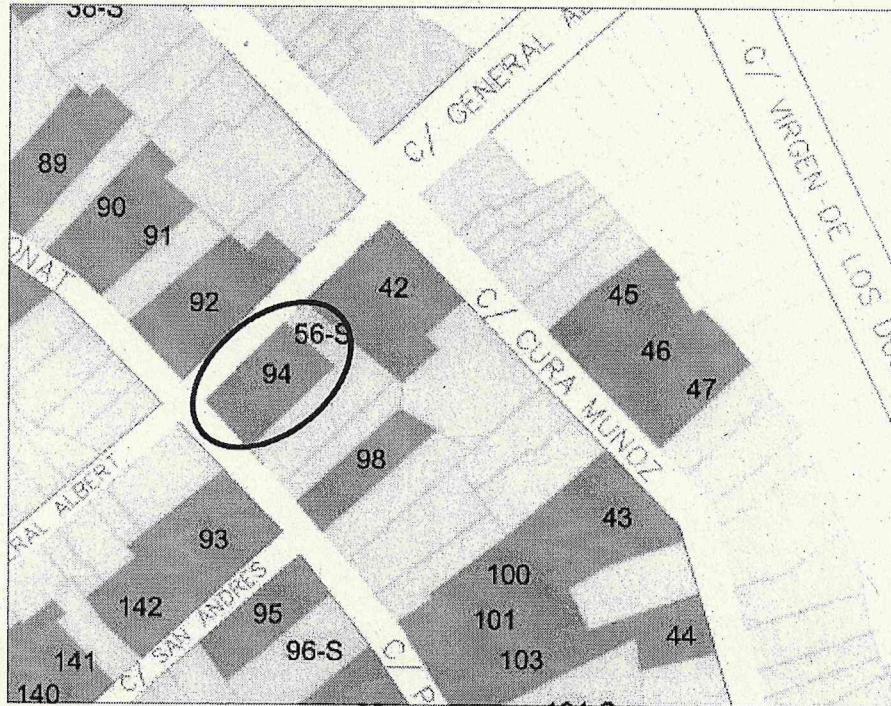
CATÀLEG DE BENS I ESPAIS PROTEGITS



AJUNTAMENT
DE L'ALCÚDIA

GENERALITAT VALENCIANA
CONSEJERIA DE POLÍTICAS PÚBLICAS, URBANISMO Y TRANSPORTES
APROBACIÓN DEFINITIVA EN SESIÓN
30 JUL. 2002
DE LA COMISIÓN TERRITORIAL
DE URBANISMO

PLA GENERAL D'ORDENACIÓ URBANA
REFUNDIT APROVACIÓ DEFINITIVA



FICHA Nº 94 –EDIFICI DE VIVENDES en c/. PATRICIO BORONAT, 21 cantó c/. GENERAL ALBERT

(Hacia 1900-Renovada entre 1930-40) Vivienda de uso agrícola "a dos mans", ubicada sobre parcela regular en esquina, desarrollada en P. Baja y P. Piso, con patio y construcciones auxiliares en su parte trasera. Estructura portante (triple cruja) a base de muros de carga y viguería de madera. Cubierta de teja árabe a dos aguas. Fachada compuesta de acuerdo con un eje de simetría central, enfoscada y pintada de color vainilla, impostada en forjados con molduración color blanco azulado...

PROTECCIÓ PARCIAL

Foto presa en juliol de 2002 per a Revisió P.G.O.U.



Resolució del Ple de l'Ajuntament de l'Alcúdia
amb les subsannacions requerides

Secretari

SECRETARIA

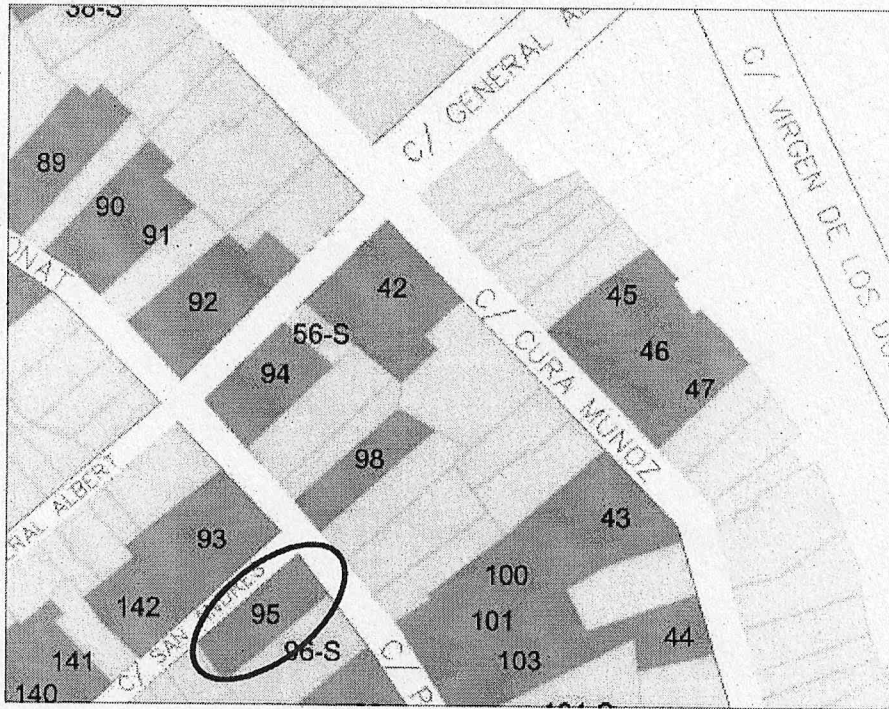
CATÀLEG DE BENS I ESPAIS PROTEGITS



AJUNTAMENT DE L'ALCÚDIA

GENERALITAT VALENCIANA
CONSSELLERIA D'OBRES PÚBLIQUES, URBANISME I TRANSPORTS
APROBACIÓN DEFINITIVA EN SESIÓN
30 JUL. 2002
DE LA COMISIÓN TERRITORIAL DE URBANISMO.

PLA GENERAL D'ORDENACIÓ URBANA
REFUNDIT APROVACIÓ DEFINITIVA



FICHA Nº 95 –EDIFICI DE VIVENDES en c/. PATRICIO BORONAT, 22 cantó c/. SAN ANDRÉS, 2

(Entre 1900-1910) Vivienda de uso agrícola "a dos mans", ubicada sobre parcela regular en esquina, desarrollada en P. Baja y P. Piso, con patio y construcciones auxiliares en su parte trasera. Estructura portante (triple crujía) a base de muros de carga y viguería de madera. Cubierta de teja árabe a dos aguas. Fachada compuesta de acuerdo con un eje de simetría central, enfoscada y pintada de color crema, impostada en forjado con faja lisa de color blanco, y cornisa ornamentada con molduración...

PROTECCIÓ PARCIAL

Foto presa en juliol de 2002 per a Revisió P.G.O.U.



...cionalment pel Plé de l'Ajuntament
2002 amb les subsanacions requerides

secretari
SECRETARIA

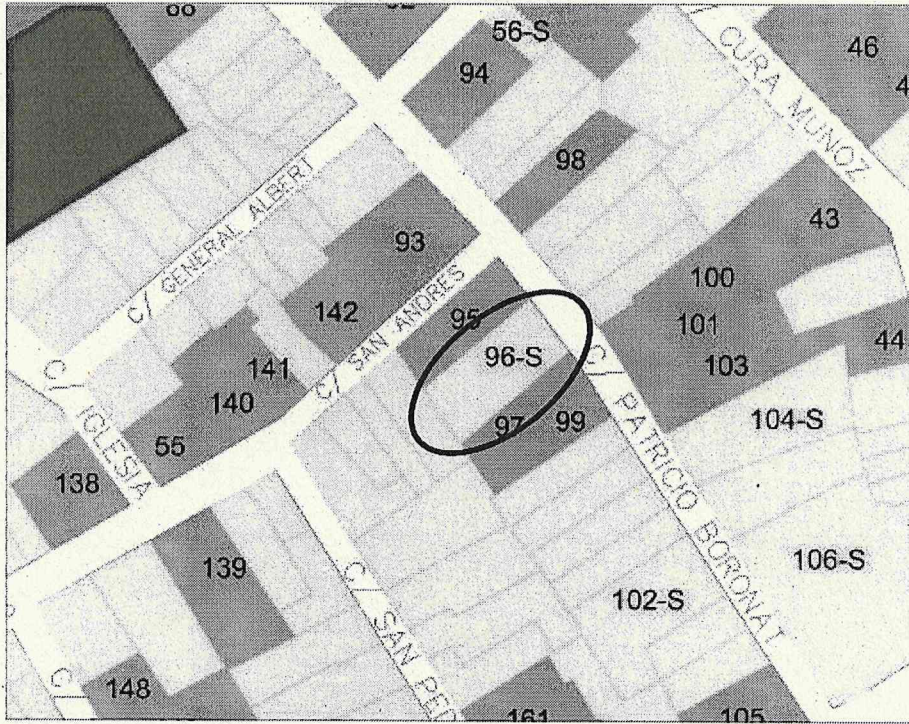
CATÀLEG DE BENS I ESPAIS PROTEGITS



AJUNTAMENT DE L'ALCÚDIA

GENERALITAT VALENCIANA
CONSISTÈNCIA D'ORDENACIÓ URBANA I TERRITORIAL
APROBACIÓ DEFINITIVA EN SESIÓ
30 JUL. 2002
DE LA COMISSIÓ TERRITORIAL DE URBANISME

PLA GENERAL D'ORDENACIÓ URBANA
REFUNDIT APROVACIÓ DEFINITIVA



FICHA Nº 96 –EDIFICI DE VIVENDES en c/. PATRICIO BORONAT, 24
SUSTITUIT
PROTECCIÓ PARCIAL

Foto presa en juliol de 2002 per a Revisió P.G.O.U.



visionalment pel Ple de l'Ajuntament de
JULI amb les subsanacions requerides

SECRETARI
AJUNTAMENT DE L'ALCÚDIA
SECRETARIA

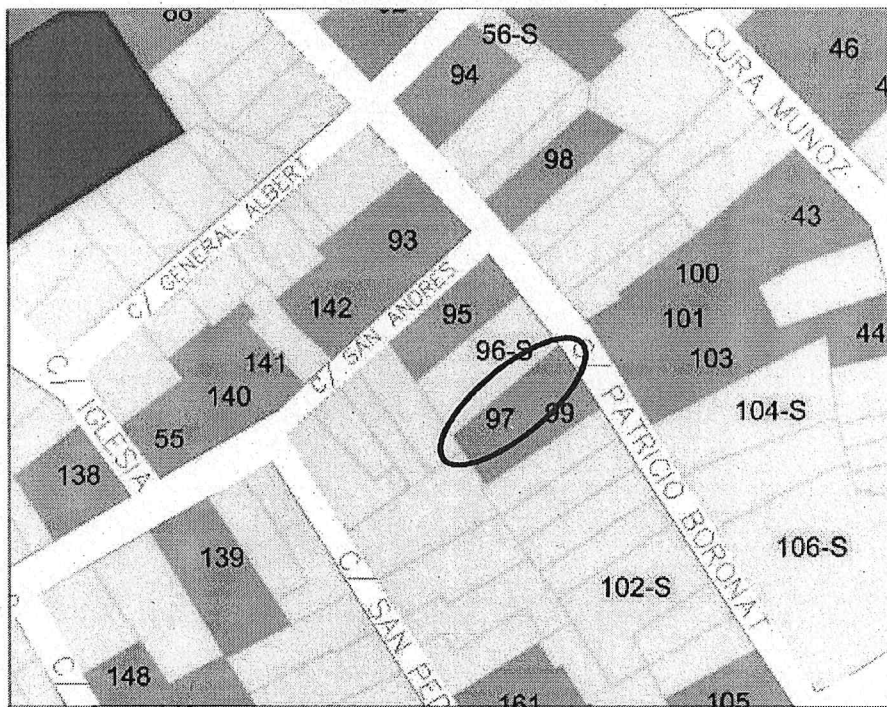
CATÀLEG DE BENS I ESPAIS PROTEGITS



AJUNTAMENT
DE L'ALCÚDIA

GENERALITAT VALENCIANA
CONSSELLERIA D'URBES, Poblacions, Ordenació i Transport
APROBACIÓ DEFINITIVA EN SESIÓ
30 JUL. 2002
DE LA COMISSIÓ TERRITORIAL
DE URBANISME

PLA GENERAL D'ORDENACIÓ URBANA
REFUNDIT APROVACIÓ DEFINITIVA




FICHA Nº 97 –EDIFICI DE VIVENDES en c/. PATRICIO BORONAT, 26

(Hacia 1900-Reformas 1930) Vivienda de uso agrícola "a una mà", ubicada sobre parcela regular entre medianeras, desarrollada en P. Baja y P. Piso, con patio y construcciones auxiliares en su parte trasera. Estructura portante (triple cruja) a base de muros de carga y vigería de madera. Cubierta de teja árabe a dos aguas. Fachada enfoscada y pintada de color blanco, impostada en forjado y medianeras...

PROTECCIÓ PARCIAL

Foto presa en juliol de 2002 per a Revisió P.G.O.U.



Finalment pel Ple de l'Ajuntament de
amb les subsanacions requerides

returi

DE L'ALCÚDIA

ETÀRIA

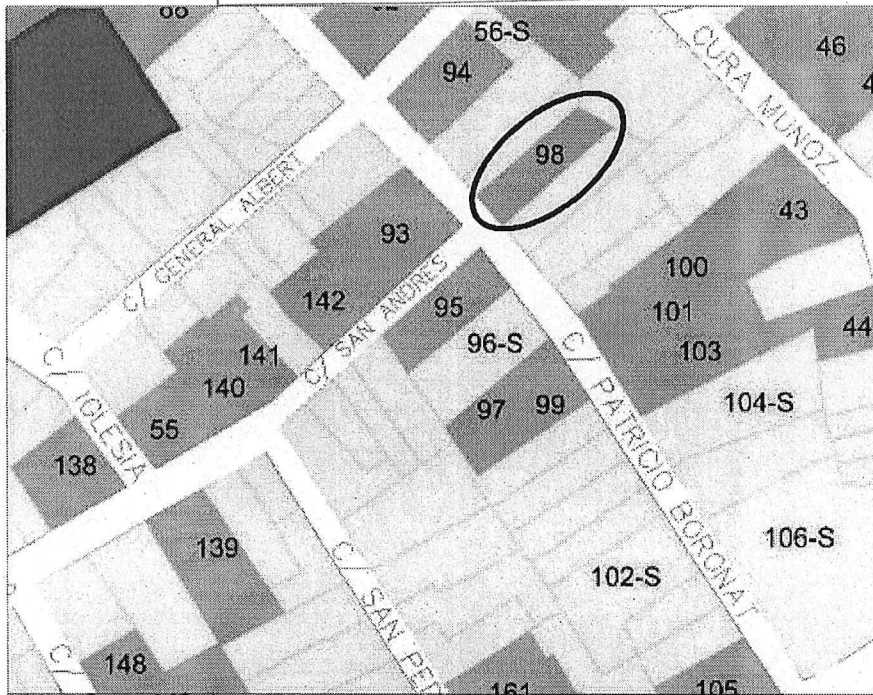
CATÀLEG DE BENS I ESPAIS PROTEGITS



AJUNTAMENT
DE L'ALCÚDIA

GENERALITAT VALENCIANA
CONSSELLERIA D'URBANISME, TRANSPORTS I INFRASTRUCTURES
APROBACIÓ DEFINITIVA EN
30 JUL. 2002
DE LA COMISSIÓ TERRITORIAL
DE URBANISME

PLA GENERAL D'ORDENACIÓ URBANA
REFUNDIT APROVACIÓ DEFINITIVA



FICHA Nº 98 –EDIFICI DE VIVENDES en c/. PATRICIO BORONAT, 27

(Entre 1910-1920) Vivienda de uso agrícola "a una mà", ubicada sobre parcela trapecial entre medianeras, desarrollada en P. Baja y P. Piso, con patio y construcciones auxiliares en su parte trasera. Estructura portante (doble cruja) a base de muros de carga y viguería de madera. Cubierta de teja árabe a dos aguas. Fachada enfoscada y pintada de color vrde pastel, impostada en forjado y medianeras con faja lisa de color blanco...

PROTECCIÓ PARCIAL

Foto presa en juliol de 2002 per a Revisió P.G.O.U.



...sionalment pel Ple de l'Ajuntament de
amb les subsanacions requerides

secretari

SECRETARIA

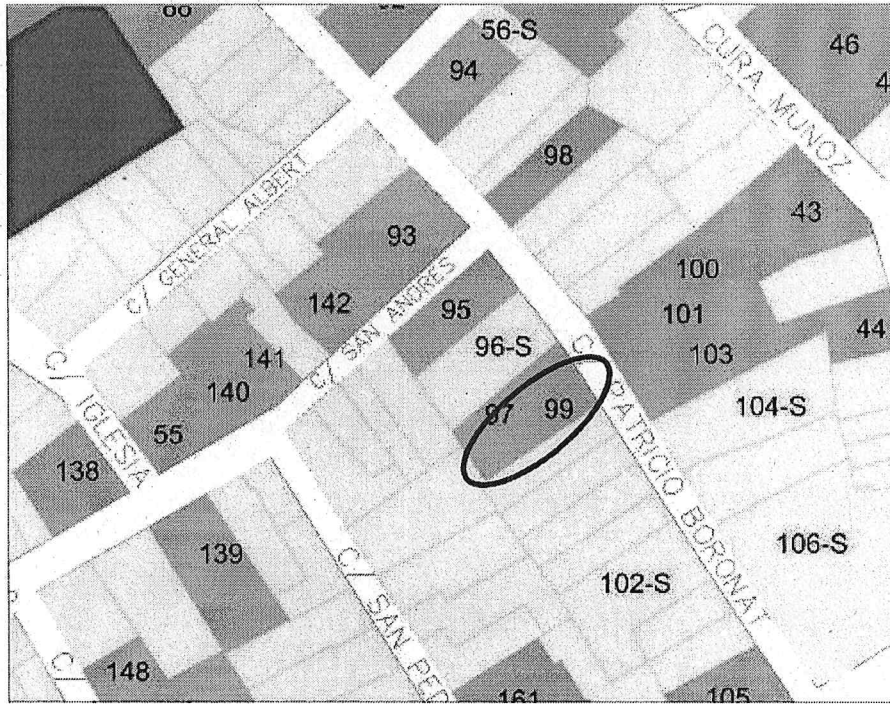
CATÀLEG DE BENS I ESPAIS PROTEGITS



AJUNTAMENT
DE L'ALCÚDIA

GENERALITAT VALENCIANA
CONSSELLERIA D'OPORTES PÚBLIQUES, SERRALLONGA I TURISME
APROBACIÓN DEFINITIVA EN SECCIÓN
30 JUL. 2002
DE LA COMISIÓN TERRITORIAL
DE URBANISMO

PLA GENERAL D'ORDENACIÓ URBANA
REFUNDIT APROVACIÓ DEFINITIVA




FICHA Nº 99 –EDIFICI DE VIVENDES en c/. PATRICIO BORONAT, 28

(Hacia 1900-Reforma 1930) Vivienda de uso agrícola "a una mà", ubicada sobre parcela regular entre medianeras, desarrollada en P. Baja y P. Piso, con patio y construcciones auxiliares en su parte trasera. Estructura portante (triple crujiá) a base de muros de carga y viguería de madera. Cubierta de teja árabe a dos aguas. Fachada enfoscada y pintada de color crema, impostada en forjado y medianeras con faja lisa decorada con angrelado bajo balcón...

PROTECCIÓ PARCIAL

Foto presa en juliol de 2002 per a Revisió P.G.O.U.



aprobado por el Pleno del Ayuntamiento de Alcúdia
amb les subsanacions requerides

Secretari

SECRETARIA

SECRETARIA

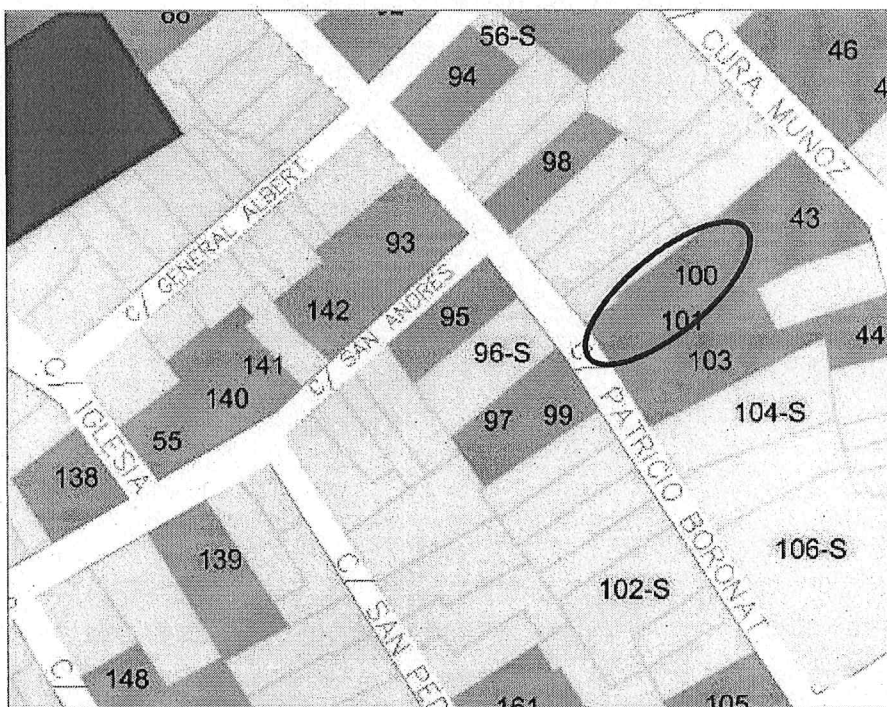
CATÀLEG DE BENS I ESPAIS PROTEGITS



AJUNTAMENT
DE L'ALCÚDIA

GENERALITAT VALENCIANA
CONSSELLERIA D'ORDENACIÓ TERRITORIAL I URBANISME
APROBACIÓ DEFINITIVA EN SESIÓ
30 JUL. 2002
DE LA COMISSIÓ TERRITORIAL
DE URBANISME

PLA GENERAL D'ORDENACIÓ URBANA
REFUNDIT APROVACIÓ DEFINITIVA



FICHA Nº 100 –EDIFICI DE VIVENDES en c/. PATRICIO BORONAT, 35

(Hacia 1890-1900) Vivienda de uso agrícola "a una mà", ubicada sobre parcela trapezial entre medianeras, desarrollada en P. Baja y P. Piso y cambra, con patio y construcciones auxiliares en su parte trasera. Estructura portante (triple cruja) a base de muros de carga y viguería de madera. Cubierta de teja árabe a dos aguas. Fachada enfoscada y pintada de color amarillo pastel, y alero formado por superposición de hiladas de ladrillo saledizas en paralelo...

PROTECCIÓ PARCIAL

Foto presa en juliol de 2002 per a Revisió P.G.O.U.



at provisionalment pel Ple de l'Ajuntament
JUL. 2002 amb les subsanacions requerides

El Secretari
AJUNTAMENT DE L'ALCÚDIA
SECRETARIA

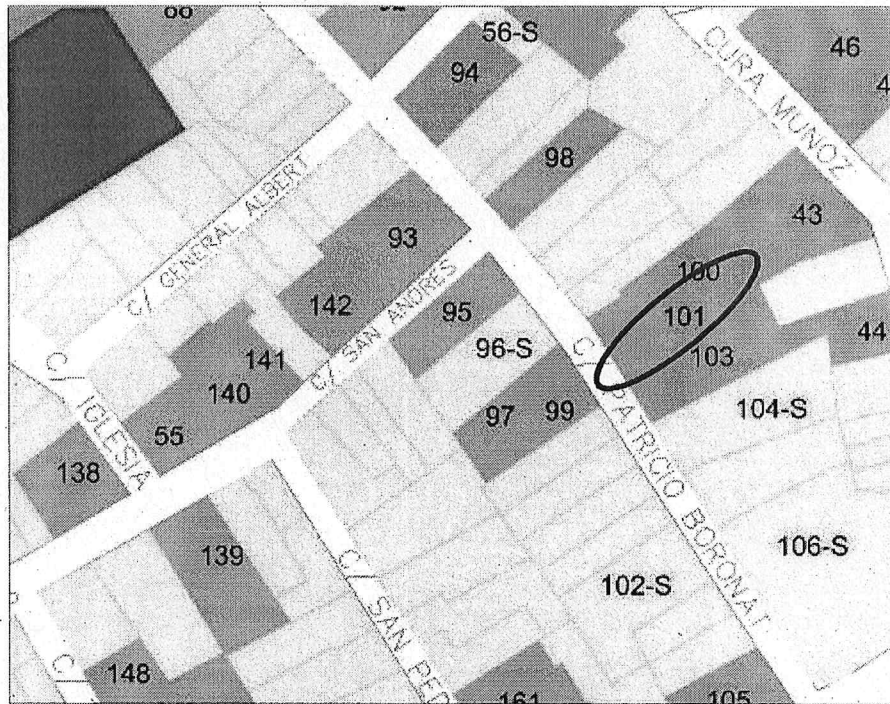
CATÀLEG DE BENS I ESPAIS PROTEGITS



AJUNTAMENT
DE L'ALCÚDIA

GENERALITAT VALENCIANA
CONSSELL D'URBANISME I TRANSPORTS
APROBACIÓ DEFINITIVA EN SESSIÓ
30 JUL. 2002
DE LA COMISSIÓ TERRITORIAL
DE URBANISME

PLA GENERAL D'ORDENACIÓ URBANA
REFUNDIT APROVACIÓ DEFINITIVA



FICHA Nº 101.-EDIFICI DE VIVENDES en c/. PATRICIO BORONAT, 37

(Entre 1890-1900) Vivienda de uso agrícola "a una mà", ubicada sobre parcela regular entre medianeras, desarrollada en P. Baja y P. Piso y Cambra, con patio y construcciones auxiliares en su parte trasera. Estructura portante (triple cruja) a base de muros de carga y viguería de madera. Cubierta de teja árabe (sustituida) a dos aguas. Fachada compuesta de acuerdo con un eje de simetría excéntrico, revocada, encalada, y alero formado por superposición de hiladas de ladrillo saledizas en paralelo...

PROTECCIÓ PARCIAL

Foto presa en juliol de 2002 per a Revisió P.G.O.U.



aprobado por el Pleno del Ayuntamiento
amb les subsanacions requerides

secretari

ALCÚDIA
SECRETARIA

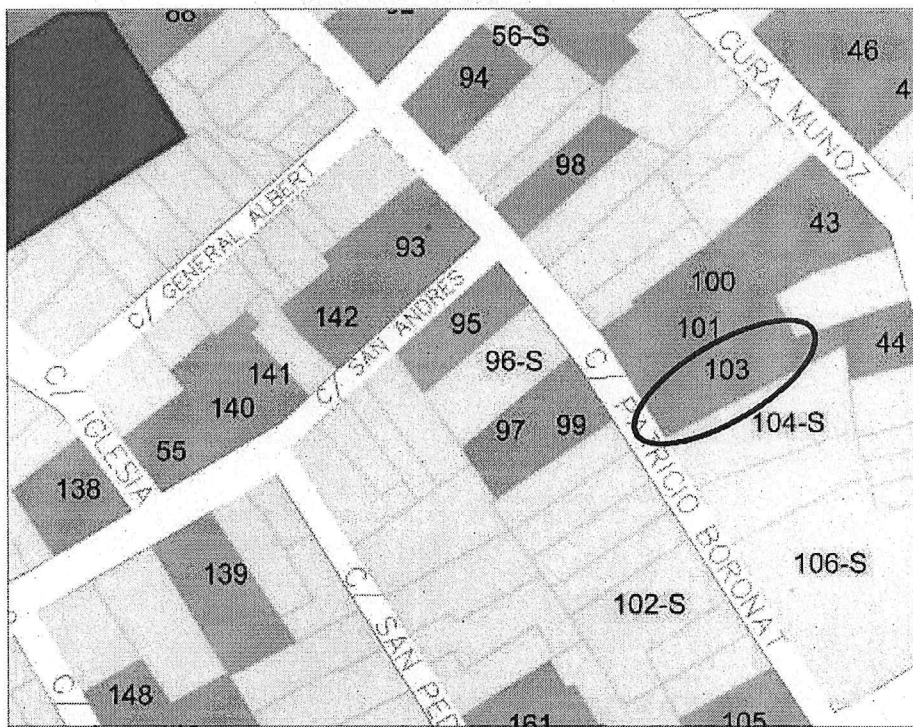
CATÀLEG DE BENS I ESPAIS PROTEGITS



AJUNTAMENT
DE L'ALCÚDIA

GENERALITAT VALENCIANA
CONSEJERÍA D'OBRES PÚBLIQUES, URBANISME I TRANSPORTS
APROBACIÓN DEFINITIVA EN SESIÓN
30 JUL. 2002
DE LA COMISIÓN TERRITORIAL
DE URBANISMO

PLA GENERAL D'ORDENACIÓ URBANA
REFUNDIT APROVACIÓ DEFINITIVA




FICHA Nº 103 –EDIFICI DE VIVENDES en c/. PATRICIO BORONAT, 39

(Hacia 1900-Reformas en 1950)

Vivienda "a dos mans", ubicada sobre parcela regular entre medianeras, desarrollada en P. Baja y P. Piso, con patio y construcciones auxiliares en su parte trasera. Estructura portante (triple crujiá) a base de muros de carga y viguería de madera. Cubierta de teja árabe a dos aguas oculta por remate de obra, decorado con elementos ornamentales salientes en forma de disco. Fachada compuesta de acuerdo con un eje de simetría excéntrico enteramente estucada con simulación de mármoles y jaspes de colores, blanco, negro, crema y ónix....!

PROTECCIÓ PARCIAL

Foto presa en juliol de 2002 per a Revisió P.G.O.U.



provisionalment pel Ple de l'Ajuntament
2002 amb les subsanacions requerides

El Secretari
AJUNTAMENT DE L'ALCÚDIA
SECRETARIA

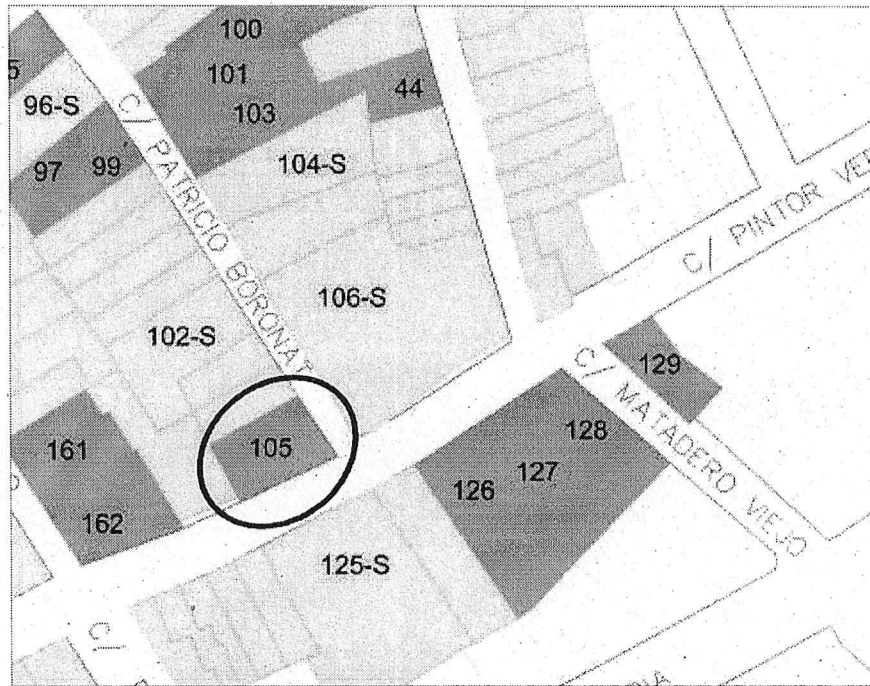
CATÀLEG DE BENS I ESPAIS PROTEGITS



AJUNTAMENT
DE L'ALCÚDIA

GENERALITAT VALENCIANA
CONSULTORIA D'OPRES PÚBLIQUES, TRANSPORTS I TURISME
APROBACIÓN DEFINITIVA EN SESIÓN
30 JUL. 2002
DE LA COMISIÓN TERRITORIAL
DE URBANISMO

PLA GENERAL D'ORDENACIÓ URBANA
REFUNDIT APROVACIÓ DEFINITIVA



FICHA Nº 105 –EDIFICI DE VIVENDES en c/. PATRICIO BORONAT, 44 cantó PINTOR
VERGARA

(Hacia 1900) Vivienda de uso agrícola "a dos mans", ubicada sobre parcela regular, desarrollada en P. Baja y P. Piso, con patio y construcciones auxiliares en su parte trasera. Estructura portante (doble crujía) a base de muros de carga y viguería de madera. Cubierta de teja árabe a dos aguas. Fachada compuesta de acuerdo con un eje de simetría central, revocada, encalada, y potente cornisa ornamentada con molduración; zócalo resaltado y encalado.

PROTECCIÓ PARCIAL

Foto presa en juliol de 2002 per a Revisió P.G.O.U.



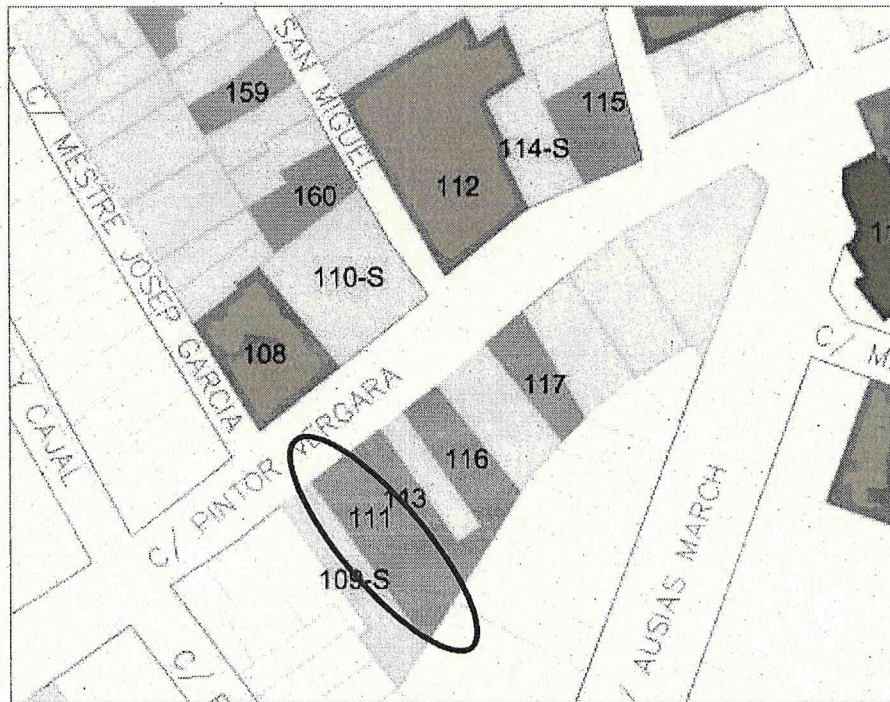
CATÀLEG DE BENS I ESPAIS PROTEGITS



AJUNTAMENT
DE L'ALCÚDIA

GENERALITAT VALENCIANA
CONSELLERIA D'URBANISME, MOBILITAT I TURISME
APROBACIÓN DEFINITIVA EN SESIÓN
3-0 JUL. 2002
DE LA COMISIÓN TERRITORIAL
DE URBANISMO

PLA GENERAL D'ORDENACIÓ URBANA
REFUNDIT APROVACIÓ DEFINITIVA




FICHA Nº 111 –EDIFICI DE VIVENDES en c/. PINTOR VERGARA,10

(Entre 1890-1910) Vivienda de uso agrícola "a una mà", ubicada sobre parcela trapecial entre medianeras, desarrollada en P. Baja, P. Piso y cambra, con patio y construcciones auxiliares en su parte trasera. Estructura portante (doble crujía) a base de muros de carga y viguería de madera. Cubierta de teja árabe a dos aguas. Fachada enfoscada y pintada de color siena, impostada en forjados y medianeras de plantas superiores, faja lisa blanca, y cornisa ornamentada con molduración; zócalo pintado al esmalte de color mostaza. Huecos recercados con faja lisa blanca...

PROTECCIÓ PARCIAL

Foto presa en juliol de 2002 per a Revisió P.G.O.U.



...vat provisionalment pel Pls de l'Ajuntament
amb les subsanacions requerides
23 JUL. 2002

E. Secretari

SECRETARIA

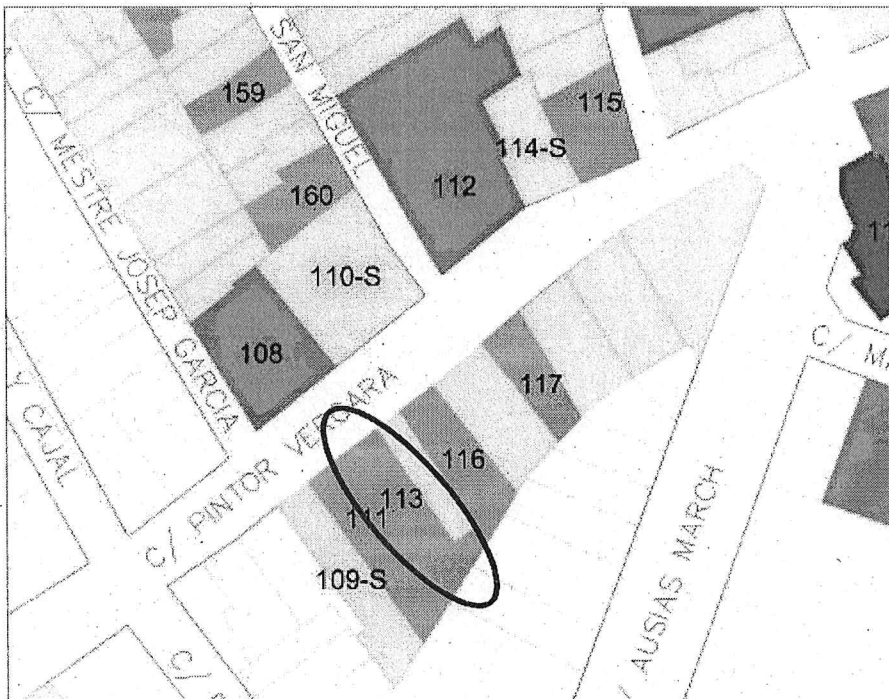
CATÀLEG DE BENS I ESPAIS PROTEGITS



AJUNTAMENT
DE L'ALCÚDIA

GENERALITAT VALENCIANA
CONSEJERIA DE OBRAS PÚBLICAS, URBANISMO Y TRANSPORTES
APROBACIÓN DEFINITIVA EN SESIÓN
30 JUL. 2002
DE LA COMISIÓN TERRITORIAL
DE URBANISMO

PLA GENERAL D'ORDENACIÓ URBANA
REFUNDIT APROVACIÓ DEFINITIVA



FICHA Nº 113 –EDIFICI DE VIVENDES en c/. PINTOR VERGARA,13

(Entre 1900-1920) Vivienda de uso agrícola "a una mà", ubicada sobre parcela irregular entre medianeras, desarrollada en P. Baja, P. Piso y cambra, con patio y construcciones auxiliares en su parte trasera. Estructura portante (triple cruja) a base de muros de carga y viguería de madera. Cubierta de teja árabe a dos aguas. Fachada enfoscada y pintada de color gris claro, impostada en forjados y medianeras con faja lisa blanca, y cornisa ornamentada con molduración; zócalo resaltado pintado al esmalte de color gris naval.. Huecos recercados con faja lisa blanca...

PROTECCIÓ PARCIAL

Foto presa en juliol de 2002 per a Revisió P.G.O.U.



ionalment pel Ple de l'Ajuntament
amb les subsanacions requerides

ecretari

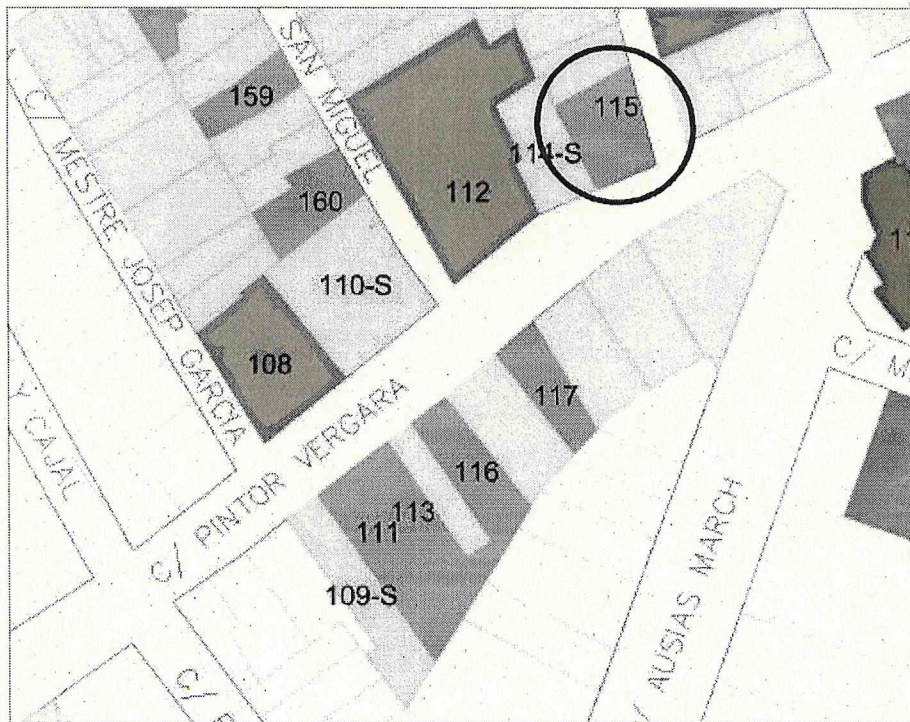
CATÀLEG DE BENS I ESPAIS PROTEGITS



AJUNTAMENT
DE L'ALCÚDIA

GENERALITAT VALENCIANA
CONSSELLERIA D'OBRES PÙBLIQUES, URBANISME I TRANSPORTS
APROBACIÓ DEFINITIVA EN SESIÓ
30 JUL. 2002
DE LA COMISIÓ TERRITORIAL
DE URBANISME

PLA GENERAL D'ORDENACIÓ URBANA
REFUNDIT APROVACIÓ DEFINITIVA



FICHA Nº 115 –EDIFICI DE VIVENDES en c/. PINTOR VERGARA,15 cantó RODRÍGUEZ, 14 (Entre 1900-1920) Vivienda de uso agrícola "a dos mans", ubicada sobre parcela trapecial en esquina, desarrollada en P. Baja y P. Piso, con patio y construcciones auxiliares en su parte trasera. Estructura portante (doble cruja) a base de muros de carga y viguería de madera. Cubierta de teja árabe a dos aguas. Fachada compuesta de acuerdo con un eje de simetría central, enfoscada y pintada de color tostado...

PROTECCIÓ PARCIAL

Foto presa en juliol de 2002 per a Revisió P.G.O.U.



...vat provisionalment pel Ple de l'Alcúdia
30 JUL. 2002 amb les subsanacions respectives

El Secretari
AJUNTAMENT DE L'ALCÚDIA
SECRETARIA

CATÀLEG DE BENS I ESPAIS PROTEGITS



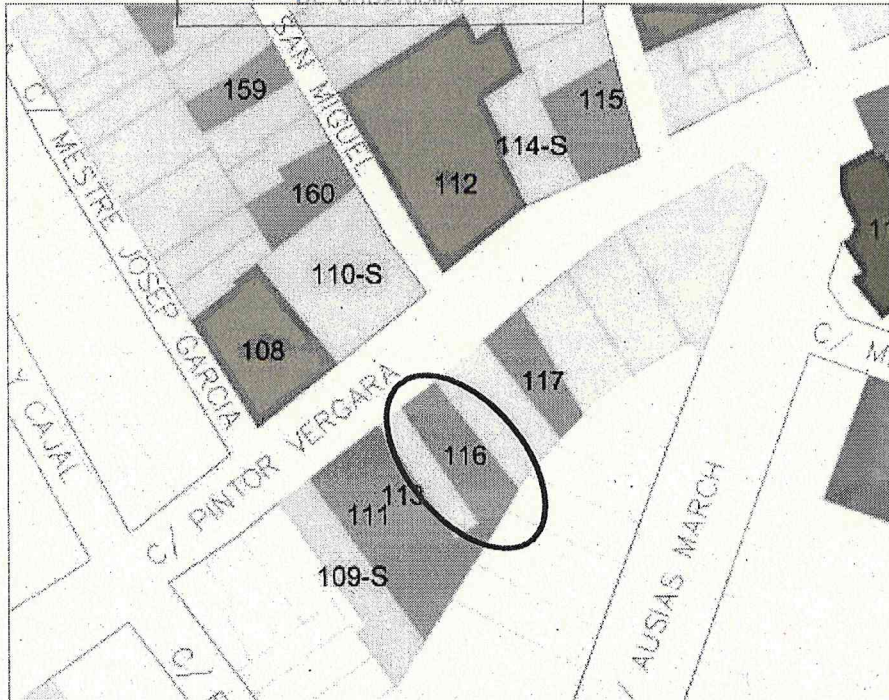
AJUNTAMENT
DE L'ALCÚDIA

GENERALITAT VALENCIANA
CONSEJERIA D'OBRES PÚBLIQUES, URBANISME I TRANSPORTS
APROBACIÓN DEFINITIVA EN SESIÓN

PLA GENERAL D'ORDENACIÓ URBANA
REFUNDIT APROVACIÓ DEFINITIVA

30 JUL. 2002

DE LA COMISIÓ TERRITORIAL
DE URBANISME



FICHA Nº 116-EDIFICI DE VIVENDES en c/. PINTOR VERGARA,16

(Entre 1890-1900) Vivienda de uso agrícola "a una mà", ubicada sobre parcela trapecial entre medianeras, desarrollada en P. Baja, P. Piso y cambra, con patio y construcciones auxiliares en su parte trasera. Estructura portante (doble cruzja) a base de muros de carga y viguería de madera. Cubierta de teja árabe a dos aguas. Fachada enfoscada y pintada, y cornisa ornamentada con molduración pintado al esmalte. En cambras, huecos ciegos de pequeñas dimensiones...

PROTECCIÓ PARCIAL

Foto presa en juliol de 2002 per a Revisió P.G.O.U.



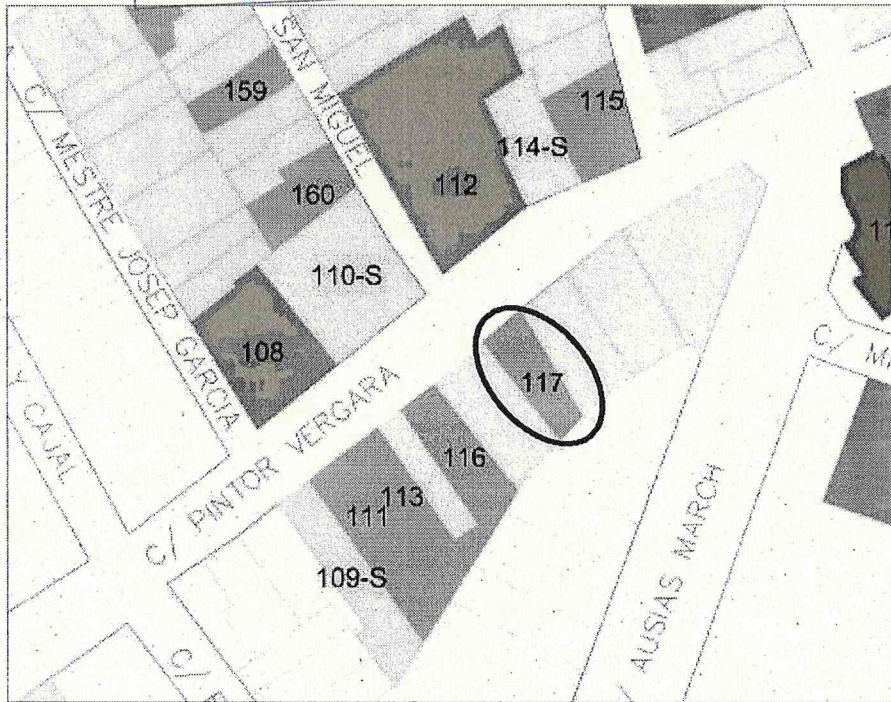
aprobada provisionalment pel Ple de l'Ajuntament
amb les subsanacions requerides
30 JUL. 2002

El Secretari
AJUNTAMENT DE L'ALCÚDIA
SECRETARIA

CATÀLEG DE BENS I ESPAIS PROTEGITS



GENERALITAT VALENCIANA
CONSEJO DE VIVIENDAS, TURISMO Y BARRIOS
APROBACIÓN DEFINITIVA EN SECCIÓN
30 JUL. 2002
DE LA COMISIÓN TERRITORIAL DE URBANISMO



FICHA Nº 117 –EDIFICI DE VIVENDES en c/. PINTOR VERGARA,20

(Entre 1920-1930) Vivienda de uso agrícola "a dos mans", ubicada sobre parcela trapecial entre medianeras, desarrollada en P. Baja, P. Piso con patio y construcciones auxiliares en su parte trasera. Estructura portante (triple crujía) a base de muros de carga y vigería de madera. Cubierta de teja árabe a dos aguas. Fachada compuesta de acuerdo con un eje de simetría central, enfoscada y pintada de color ocre, impostada en primer forjado y cornisa con molduración; zócalo resaltado de piedra artificial de color gris...

PROTECCIÓ PARCIAL

Foto presa en juliol de 2002 per a Revisió P.G.O.U.

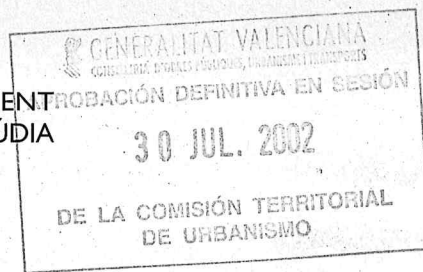


aprobado provisionalmente por el Pleno de l'Ajuntament de Alcúdia amb les subsanacions requerides
SECRETARIA

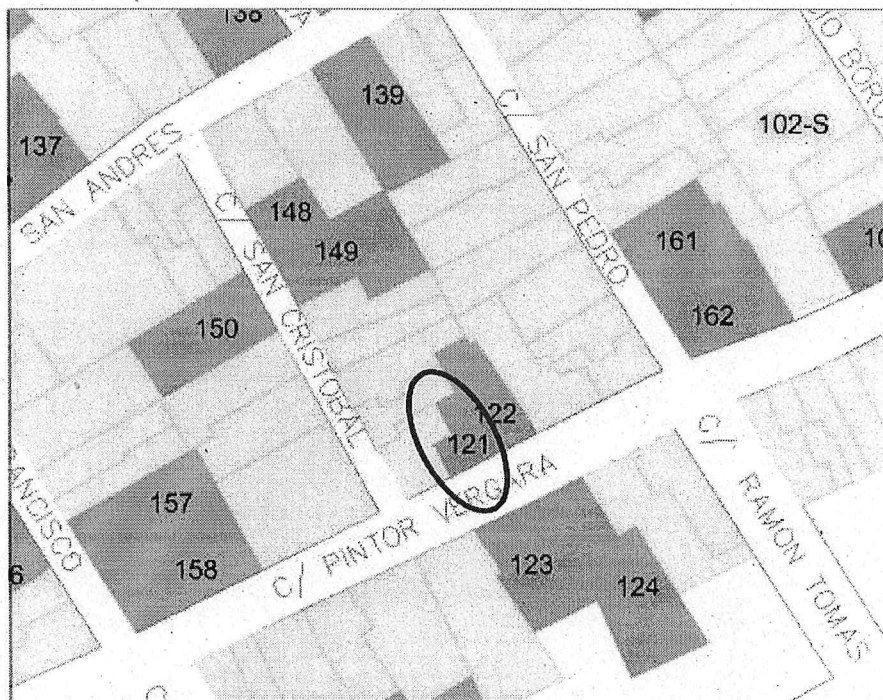
CATÀLEG DE BENS I ESPAIS PROTEGITS



AJUNTAMENT
DE L'ALCÚDIA



PLA GENERAL D'ORDENACIÓ URBANA
REFUNDIT APROVACIÓ DEFINITIVA



FICHA Nº 121-EDIFICI DE VIVENDES en C/. PINTOR VERGARA, 35

(Entre 1890-1900) Vivienda de uso agrícola "a dos mans", ubicada sobre parcela irregular entre medianeras, desarrollada en P. Baja, P. Piso y cambra con construcciones auxiliares en su parte trasera. Estructura portante (doble cruja) a base de muros de carga y viguería de madera. Cubierta de teja árabe a una vertiente, escalonada en niveles sucesivos. Fachada compuesta de acuerdo con un eje de simetría central, enfoscada y pintada de color marfil, y comisa ornamentada con molduración en 1/4 bocel...

PROTECCIÓ PARCIAL

Foto presa en juliol de 2002 per a Revisió P.G.O.U.



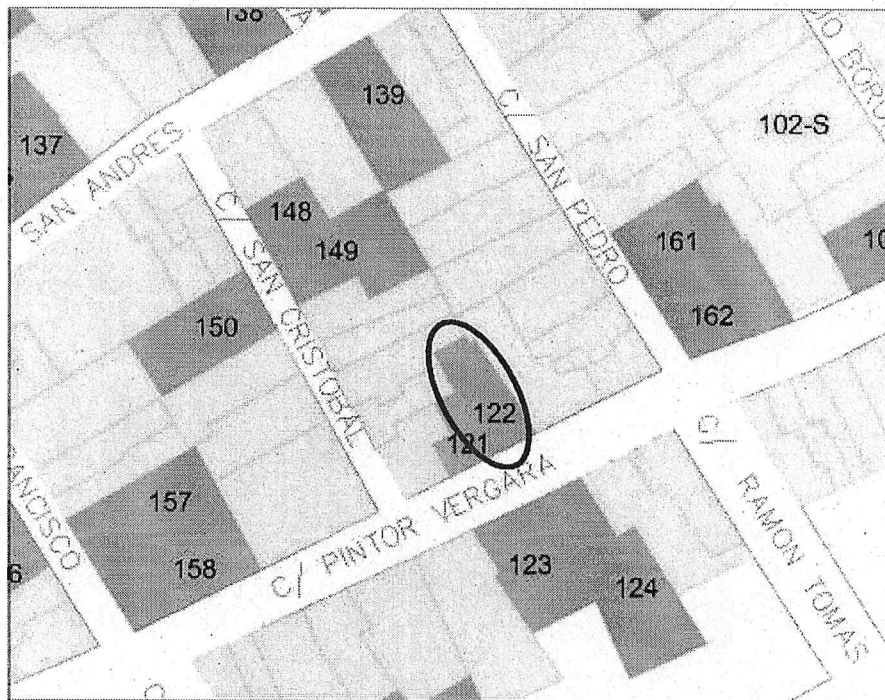
CATÀLEG DE BENS I ESPAIS PROTEGITS



AJUNTAMENT
DE L'ALCÚDIA

GENERALITAT VALENCIANA
CONSSELLERIA D'OBRES PÚBLIQUES, MEDIANERES I TRANSPORTS
APROBACIÓN DEFINITIVA EN SESIÓN
30 JUL. 2002
DE LA COMISIÓN TERRITORIAL
DE URBANISMO

PLA GENERAL D'ORDENACIÓ URBANA
REFUNDIT APROVACIÓ DEFINITIVA




FICHA Nº 122-EDIFICI DE VIVENDES en C/. PINTOR VERGARA, 37

(Hacia 1900) Vivienda de uso agrícola "a dos mans", ubicada sobre parcela irregular entre medianeras, desarrollada en P. Baja y P. Piso con cova y patio y construcciones auxiliares en su parte trasera. Estructura portante (triple crujía) a base de muros de carga y viguería de madera. Cubierta de teja árabe a dos aguas. Fachada compuesta de acuerdo con un eje de simetría excéntrico, enfoscada y pintada de color gris cemento con cornisa ornamentada con molduración...

PROTECCIÓ PARCIAL

Foto presa en juliol de 2002 per a Revisió P.G.O.U.



signat i autoritzat pel titular de l'edifici
amb les subsanacions requerides
Secretari
AJUNTAMENT DE L'ALCÚDIA
SECRETARIA

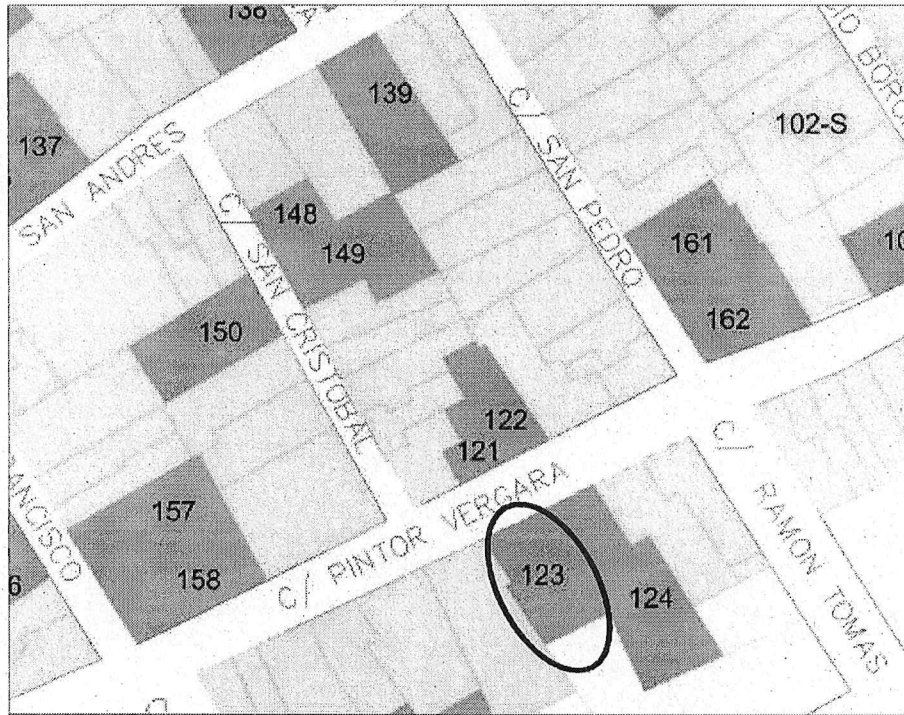
CATÀLEG DE BENS I ESPAIS PROTEGITS



AJUNTAMENT
DE L'ALCÚDIA

GENERALITAT VALENCIANA
CONSSELLERIA D'OBRES PÙBLIQUES, URBANISME I TRANSPORTS
APROBACIÓ DEFINITIVA EN SECCIÓ
30 JUL. 2002
DE LA COMISSIÓ TERRITORIAL
DE URBANISME

PLA GENERAL D'ORDENACIÓ URBANA
REFUNDIT APROVACIÓ DEFINITIVA



FICHA Nº 123-EDIFICI DE VIVENDES en C/. PINTOR VERGARA, 54

(Entre 1890-1900) Vivienda de uso agrícola "a dos mans", ubicada sobre parcela irregular entre medianeras, desarrollada en P. Baja y P. Piso, con patio y construcciones auxiliares en su parte trasera. Estructura portante (doble crujía) a base de muros de carga y viguería de madera. Cubierta de teja árabe a dos aguas. Fachada compuesta de acuerdo con un eje de simetría central, enfoscada con simulación de sillería y pintada de color amarillo siena, y cornisa ornamentada con molduración; zócalo resaltado y pintado al esmalte de color gris...

PROTECCIÓ PARCIAL

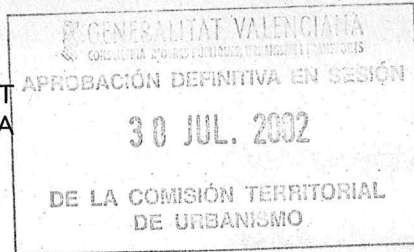
Foto presa en juliol de 2002 per a Revisió P.G.O.U.



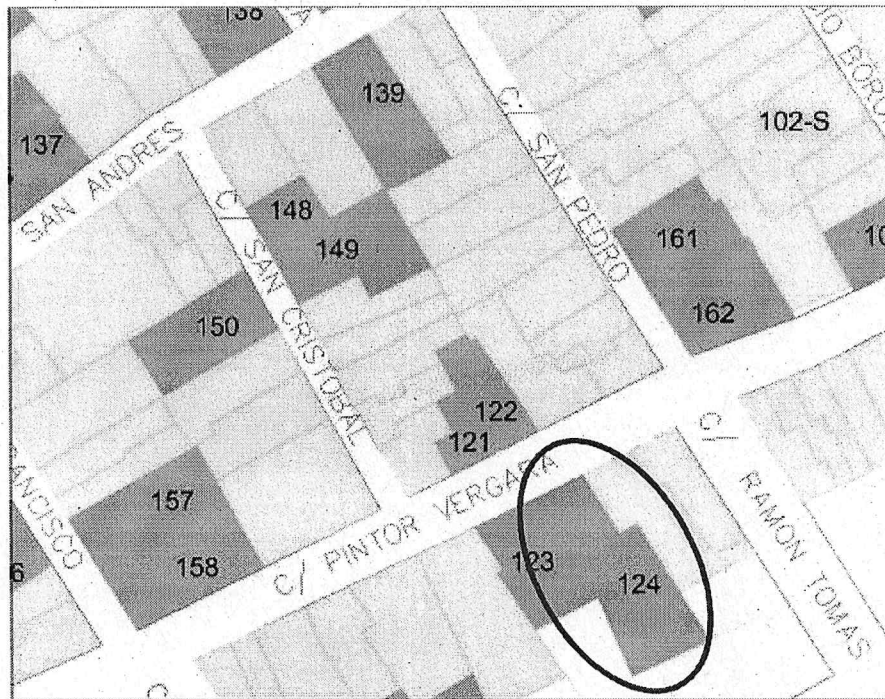
CATÀLEG DE BENS I ESPAIS PROTEGITS



AJUNTAMENT
DE L'ALCÚDIA



PLA GENERAL D'ORDENACIÓ URBANA
REFUNDIT APROVACIÓ DEFINITIVA



FICHA Nº 124-EDIFICI DE VIVENDES en C/. PINTOR VERGARA, 56

(Entre 1880-1900) Vivienda de uso agrícola "a una mà", ubicada sobre parcela trapecial entre medianeras, desarrollada en P. Baja y cambra, con patio y construcciones auxiliares en su parte trasera. Estructura portante (triple crujía) a base de muros de carga y vigería de madera. Cubierta de teja árabe a dos aguas. Fachada revocada y encalada, y cornisa ornamentada con molduración. Huecos abocinados...

PROTECCIÓ PARCIAL

Foto presa en juliol de 2002 per a Revisió P.G.O.U.



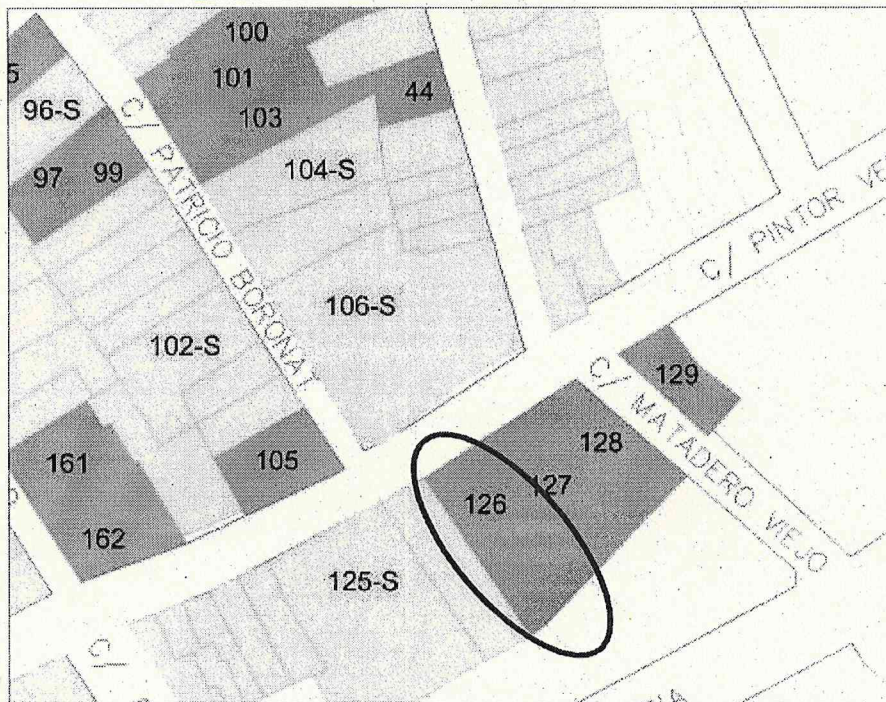
CATÀLEG DE BENS I ESPAIS PROTEGITS



AJUNTAMENT
DE L'ALCÚDIA

GENERALITAT VALENCIANA
CONSEJERÍA DE OBRAS PÚBLICAS, URBANISMO Y TRANSPORTES
APROBACIÓN DEFINITIVA EN SESIÓN PLENA GENERAL D'ORDENACIÓ URBANA
REFUNDIT APROVACIÓ DEFINITIVA
30 JUL. 2002
DE LA COMISIÓ TERRITORIAL
DE URBANISMO

APROBACIÓN DEFINITIVA EN SESIÓN PLENA GENERAL D'ORDENACIÓ URBANA
REFUNDIT APROVACIÓ DEFINITIVA



FICHA Nº 126 –EDIFICI DE VIVENDES en c/ PINTOR VERGARA, 76

(Entre 1910-1920) Vivienda "a dos màns", ubicada sobre parcela trapecial entre medianeras, desarrollada en P. Baja, P. Piso, con patio y construcciones auxiliares en su parte trasera. Estructura portante (triple crujía) a base de muros de carga y viguería de madera. Cubierta de teja árabe a dos aguas. Fachada compuesta de acuerdo con un eje de simetría central, enfoscada con acanaladuras horizontales en P. Baja y pintada de color verde pastel con textura rugosa...

PROTECCIÓ PARCIAL

Foto presa en juliol de 2002 per a Revisió P.G.O.U.



incl. Pla d'Urbanisme
substitucions requerides

AJUNTAMENT DE L'ALCÚDIA
SECRETARIA

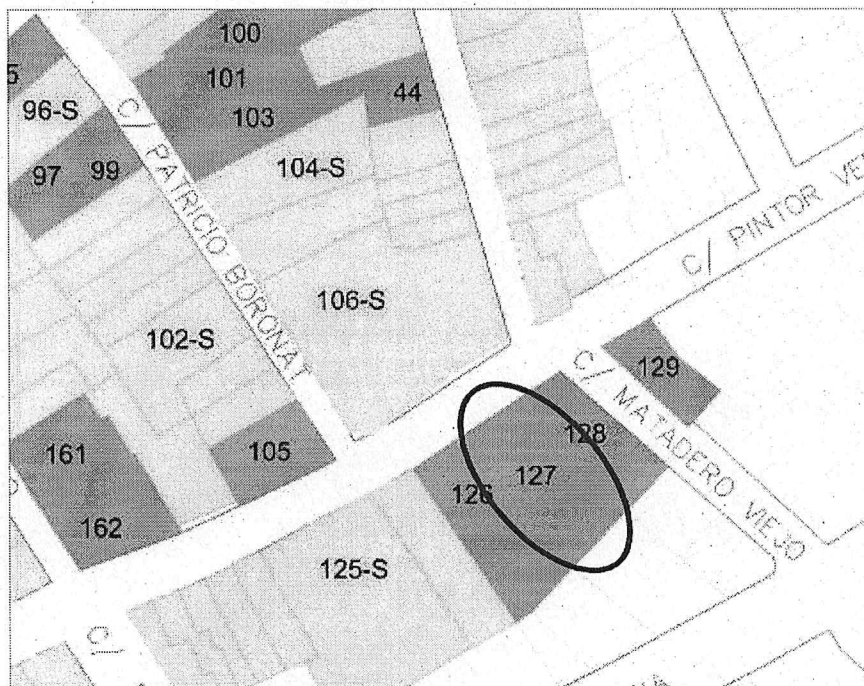
CATÀLEG DE BENS I ESPAIS PROTEGITS



AJUNTAMENT
DE L'ALCÚDIA

GENERALITAT VALENCIANA
CONSEJERIA D'ORDRE PÚBLIC I TURISME
APROBACIÓN DEFINITIVA EN SESIÓN
30 JUL. 2002
DE LA COMISIÓN TERRITORIAL
DE URBANISMO

PLA GENERAL D'ORDENACIÓ URBANA
REFUNDIT APROVACIÓ DEFINITIVA




FICHA Nº 127 –EDIFICI DE VIVENDES en c/ PINTOR VERGARA, 78

(Entre 1910-1920) Vivienda de uso agrícola "a dos màns", ubicada sobre parcela trapezoidal entre medianeras, desarrollada en P. Baja y P. Piso con patio y construcciones auxiliares en su parte trasera. Estructura portante (triple cruja) a base de muros de carga y viguería de madera. Cubierta de teja árabe a dos aguas. Fachada compuesta de acuerdo con un eje de simetría excéntrico, enfoscada, con simulación de sillería en P. Piso, y pintada de color gris, impostada en forjado con faja lisa de color blanco, y cornisa ornamentada con molduración: zócalo resaltado de piedra artificial de color rosado...

PROTECCIÓ PARCIAL

Foto presa en juliol de 2002 per a Revisió P.G.O.U.



at pel Pla d'Ordenació Urbana
ess subsanacions requerides

CATÀLEG DE BENS I ESPAIS PROTEGITS

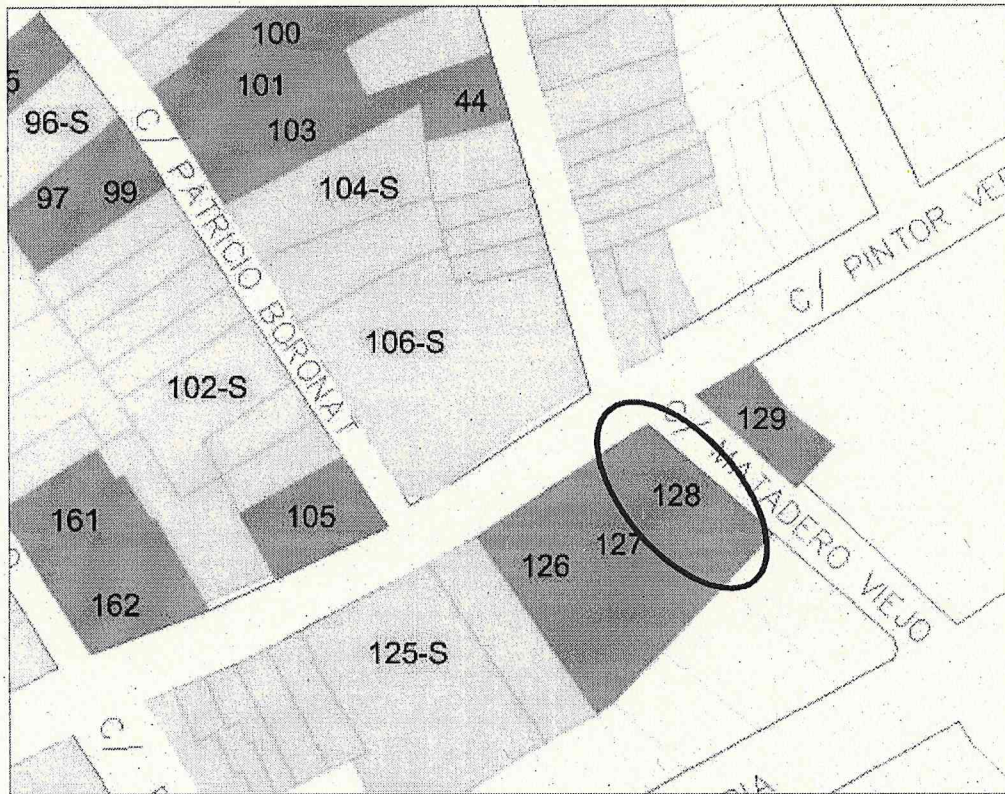
SECRETARI



AJUNTAMENT
DE L'ALCÚDIA

GENERALITAT VALENCIANA
CONSSELLERIA D'ENYERJES I ORDENACIÓ TERRITORIAL I URBANISME
APROBACIÓ DEFINITIVA EN SESIÓ
30 JUL. 2002
DE LA COMISSIÓ TERRITORIAL
DE URBANISME

PLA GENERAL D'ORDENACIÓ URBANA
REFUNDIT APROVACIÓ DEFINITIVA



FICHA Nº 128 –EDIFICI DE VIVENDES en c/ PINTOR VERGARA, 80 cantó MATADERO VIEJO, 2

(Entre 1910-1920) Vivienda de uso agrícola "a dos mans", ubicada sobre parcela trapezoidal en esquina, desarrollada en P. Baja y P. Piso, con patio y construcciones auxiliares en su parte trasera. Estructura portante (doble cruja) a base de muros de carga y viguería de madera. Cubierta de teja árabe a dos aguas. Fachada compuesta de acuerdo con un eje de simetría central, enfoscada con simulación de sillería en P. Piso y pintada de color vainilla...

PROTECCIÓ PARCIAL

Foto presa en juliol de 2002 per a Revisió P.G.O.U.



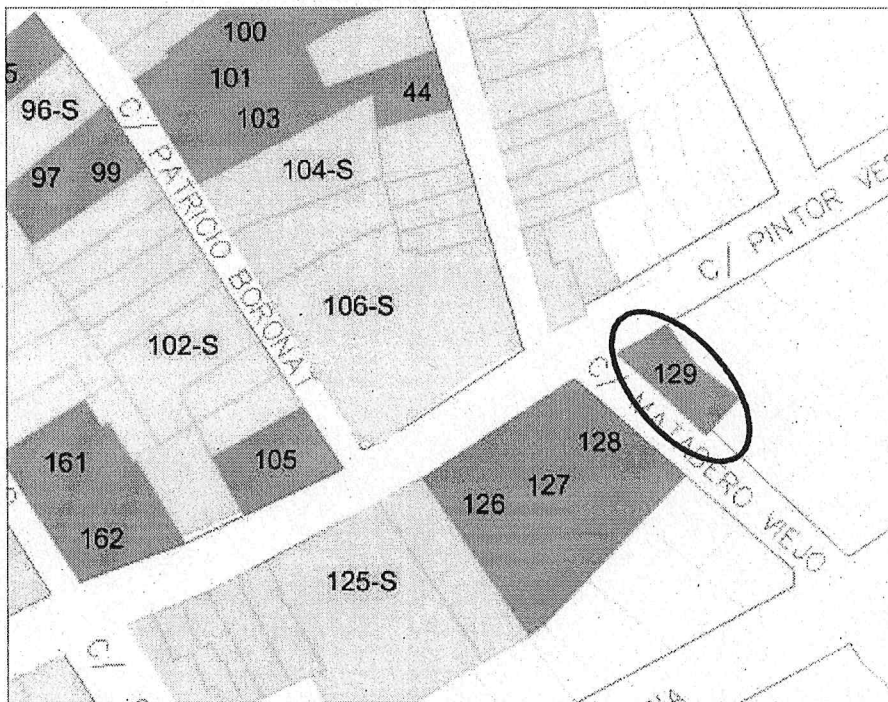
CATÀLEG DE BENS I ESPAIS PROTEGITS



AJUNTAMENT
DE L'ALCÚDIA

GENERALITAT VALENCIANA
CONSELLERIA D'OBRES PÚBLIQUES, INFRASTRUCTURES I TRANSPORTS
APROBACIÓN DEFINITIVA EN SESIÓN
30 JUL. 2002
DE LA COMISIÓN TERRITORIAL
DE URBANISMO

PLA GENERAL D'ORDENACIÓ URBANA
REFUNDIT APROVACIÓ DEFINITIVA



FICHA Nº 129 –EDIFICI DE VIVENDES en c/ PINTOR VERGARA, 82 cantó MATADERO VIEJO, 1

(Hacia 1920) Edificio ubicado sobre parcela irregular en esquina, desarrollada en P. Baja y P. Piso. Estructura portante (cinco crujiás) a base de muros de carga y viguería de madera. Cubierta de teja árabe a dos aguas, distribuida en dos cuerpos, oculta en fachada principal por remate de obra ondulado decorado con molduración, palmetas y rótulo alusivo al destino del local. Fachada compuesta de acuerdo con un eje de simetría central, enfoscada y pintada de color blanco...

PROTECCIÓ PARCIAL

Foto presa en juliol de 2002 per a Revisió P.G.O.U.



CATÀLEG DE BENS I ESPAIS PROTEGITS

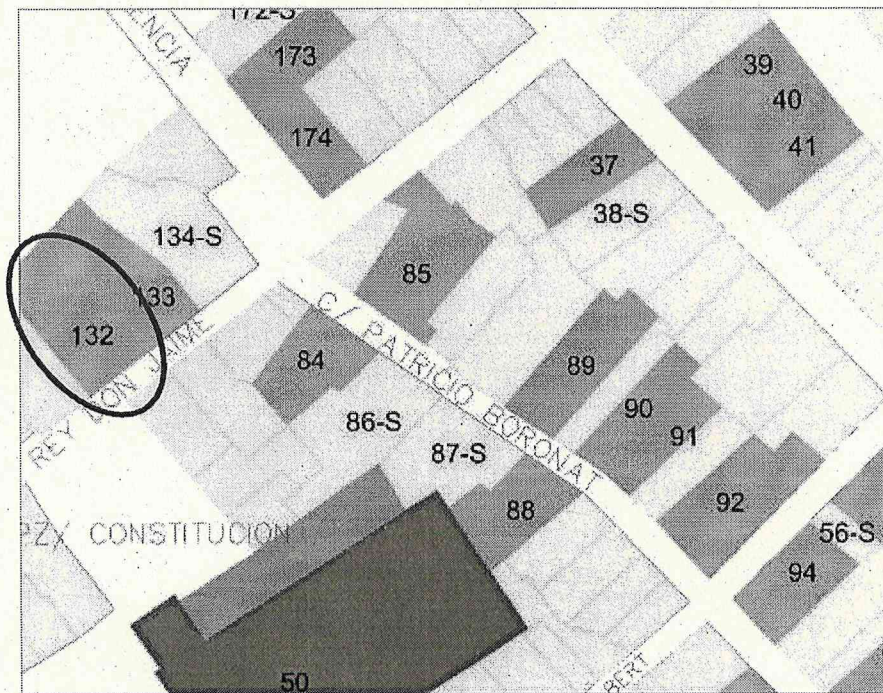
SECRETARIA



AJUNTAMENT DE L'ALCÚDIA

GENERALITAT VALENCIANA
CONSSELLERIA D'OBRES PÚBLIQUES, URBANISME I TRANSPORTS
APROBACIÓ DEFINITIVA EN SESIÓ
30 JUL. 2002
DE LA COMISSIÓ TERRITORIAL DE URBANISME

PLA GENERAL D'ORDENACIÓ URBANA
REFUNDIT APROVACIÓ DEFINITIVA



FICHA N° 132 –EDIFICI DE VIVENDES en C/. REY D. JAIME, 13 i 15

(Entre 1890-1900) Conjunto de dos viviendas "a una má" de uso agrícola, ubicadas sobre parcela regular entre medianeras, desarrolladas en P. Baja y P. Piso con patio y construcciones auxiliares en su parte trasera. Estructura portante (triple crujía) a base de muros de carga y viguería de madera. Cubierta de teja árabe a dos aguas. Fachada compuesta de acuerdo con un eje de simetría central en la medianera común enfoscada y pintada de color crema la n° 13 y verde pastel la n° 15...

PROTECCIÓ PARCIAL

Foto presa en juliol de 2002 per a Revisió P.G.O.U.



provisionalment pel Pla d'Ordenació Urbana
amb les subsuncions corresponents

Secretari
AJUNTAMENT DE L'ALCÚDIA
SECRETARIA

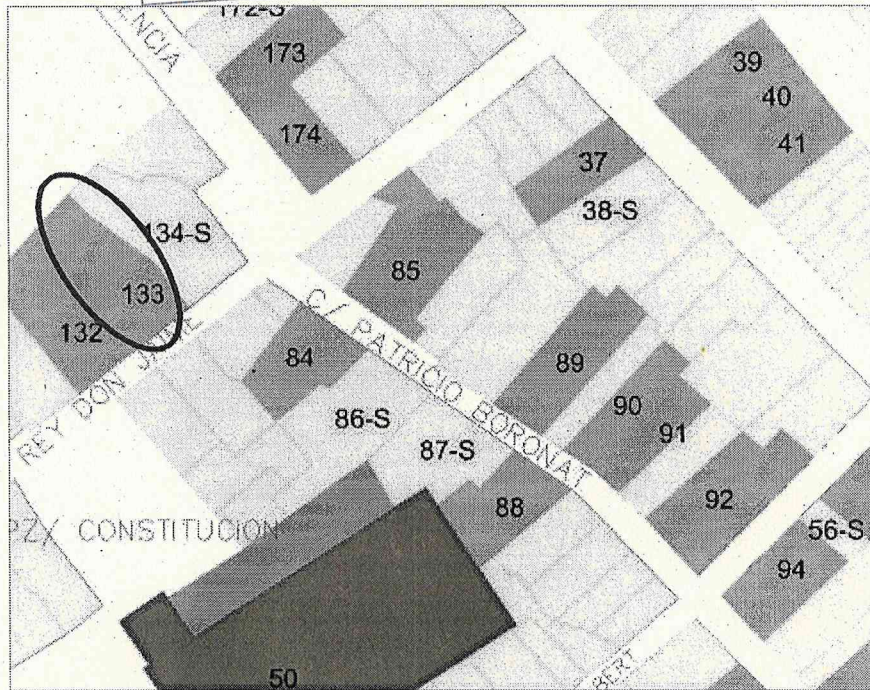
CATÀLEG DE BENS I ESPAIS PROTEGITS



AJUNTAMENT
DE L'ALCÚDIA

GENERALITAT VALENCIANA
CONSELLERIA D'OBRES PÚBLIQUES, TURISME I TRANSPORTS
APROBACIÓ DEFINITIVA EN SESIÓ
30 JUL. 2002
DE LA COMISIÓ TERRITORIAL
DE URBANISME

PLA GENERAL D'ORDENACIÓ URBANA
REFUNDIT APROVACIÓ DEFINITIVA



FICHA Nº 133 –EDIFICI DE VIVENDES en C/. REY D. JAIME, 17

(Hacia 1910) Vivienda de uso agrícola "a dos mans", con cambra y escaleta, ubicada sobre parcela irregular entre medianeras, desarrollada en P. Baja, P. Piso y cambra, con patio y construcciones auxiliares en su parte trasera. Estructura portante (doble crujiá) a base de muros de carga y viguería de madera. Cubierta de teja árabe a dos aguas. Fachada compuesta de acuerdo con un eje de simetría central, enfoscada y pintada de color siena...

PROTECCIÓ PARCIAL

Foto presa en juliol de 2002 per a Revisió P.G.O.U.



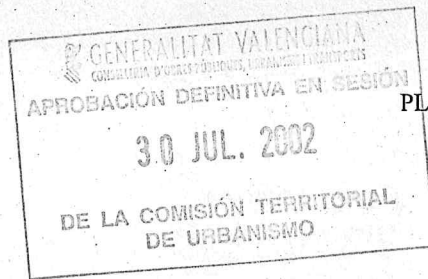
provisionalment pel Pla de l'Alcúdia
2002 amb les subsanacions requerides.

El Secretari
AJUNTAMENT DE L'ALCÚDIA
SECRETARIA

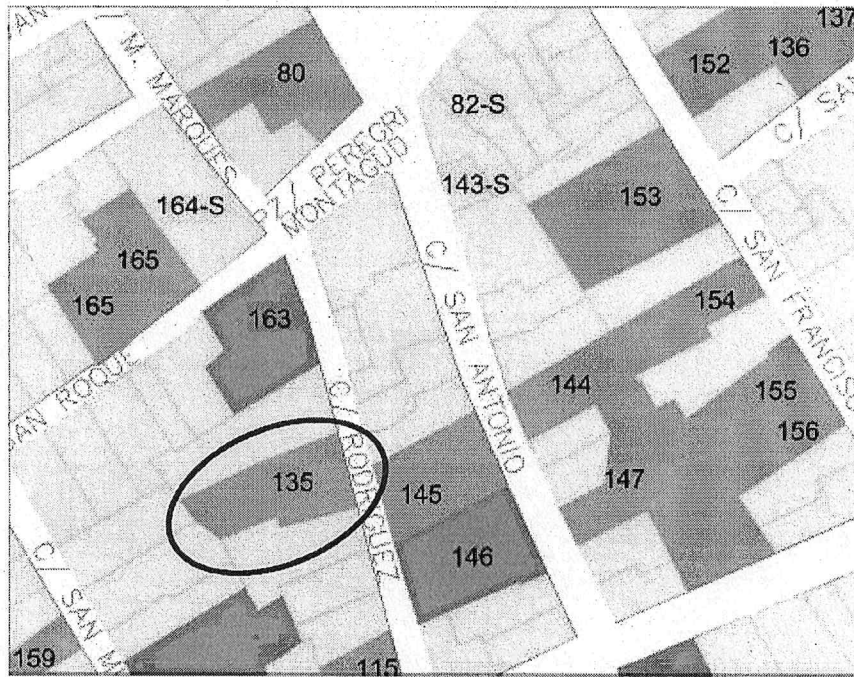
CATÀLEG DE BENS I ESPAIS PROTEGITS



AJUNTAMENT
DE L'ALCÚDIA



PLA GENERAL D'ORDENACIÓ URBANA
REFUNDIT APROVACIÓ DEFINITIVA




FICHA Nº 135 –EDIFICI DE VIVENDES en C/. RODRÍGUEZ, 4 i 6

(Hacia 1900) Conjunto de dos viviendas de uso agrícola "a una má", ubicadas sobre parcela irregular entre medianeras, desarrolladas en P. Baja y cambra, con patio y construcciones auxiliares en su parte trasera. Estructura portante (triple crujiá) a base de muros de carga y viguería de madera. Cubierta de teja árabe a dos aguas. Fachada compuesta de acuerdo con un eje de simetría central, revocada y encalada y alero formado por superposición de hiladas de ladrillo saledizas en paralelo...

PROTECCIÓ PARCIAL

Foto presa en juliol de 2002 per a Revisió P.G.O.U.



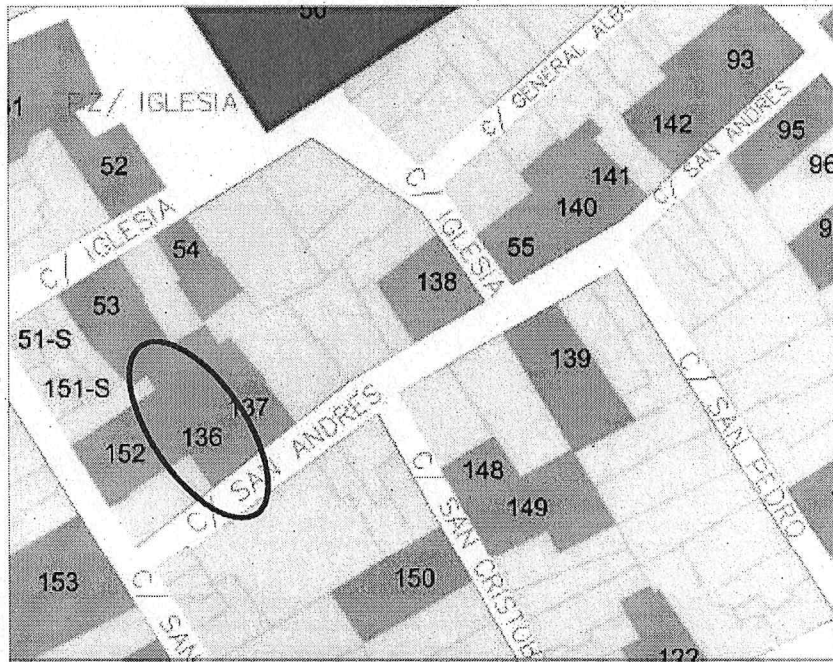
CATÀLEG DE BENS I ESPAIS PROTEGITS



AJUNTAMENT
DE L'ALCÚDIA



PLA GENERAL D'ORDENACIÓ URBANA
REFUNDIT APROVACIÓ DEFINITIVA



FICHA Nº 136 –EDIFICI DE VIVENDES en C/. SAN ANDRES, 1

(Entre 1880-1900) Vivienda de uso agrícola "a una má", ubicada sobre parcela trapezoidal entre medianeras, desarrolladas en P. Baja y cambrá doble, con patio y construcciones auxiliares en su parte trasera. Estructura portante (triple crujía) a base de muros de carga y viguería de madera. Cubierta de teja árabe a dos aguas. Fachada revocada en P. Piso y enfoscada en P. Baja, pintada de color almagra, alero formado por superposición de hiladas de ladrillo saledizas en paralelo; zócalo encalado...

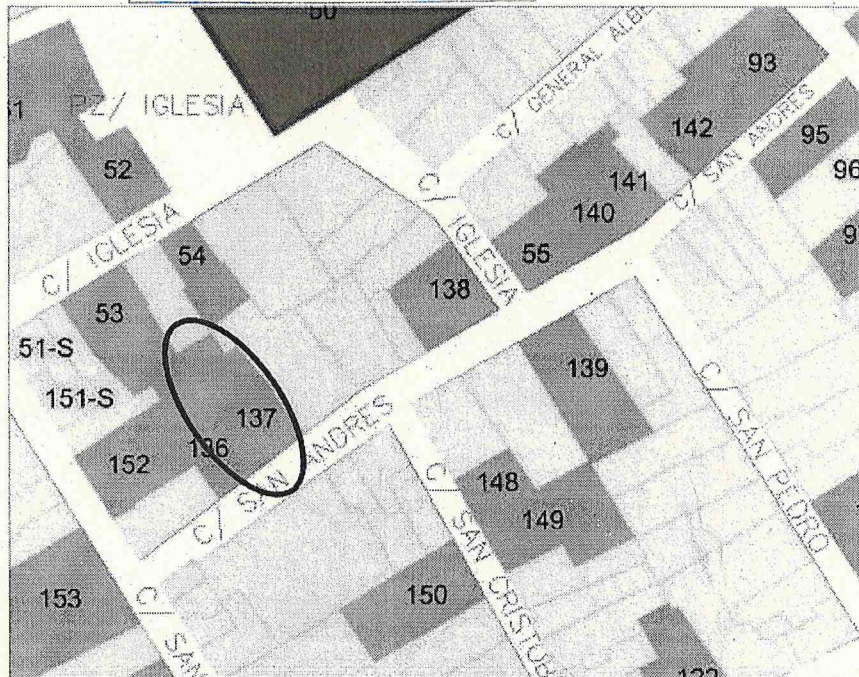
PROTECCIÓ PARCIAL

Foto presa en juliol de 2002 per a Revisió P.G.O.U.



Provisionalment pel Pla de l'Alcúdia
2002 amb les subsanacions requerides.
23 JUL
Secretari
AJUNTAMENT DE L'ALCÚDIA
SECRETARI

CATÀLEG DE BENS I ESPAIS PROTEGITS



FICHA Nº 137 –EDIFICI DE VIVENDES en C/. SAN ANDRES, 3

(Entre 1880-1900) Vivienda de uso agrícola "a dos mans", con cambra doble, ubicada sobre parcela regular entre medianeras, desarrollada en P. Baja+cova y cambra doble, con patio y construcciones auxiliares en su parte trasera. Estructura portante (triple crujía) a base de muros de carga y viguería de madera. Cubierta de teja árabe a dos aguas. Fachada enfoscada en P. Baja y revocada en P. Piso pintada de color ocre y alero formado por superposición de hiladas de ladrillo saledizas en espiga...

PROTECCIÓ PARCIAL

Foto presa en juliol de 2002 per a Revisió P.G.O.U.



Signat i autoritzat pel Ple de l'Ajuntament de l'Alcúdia amb les subsanacions requerides.
Secretari
AJUNTAMENT DE L'ALCÚDIA
SECRETARIA

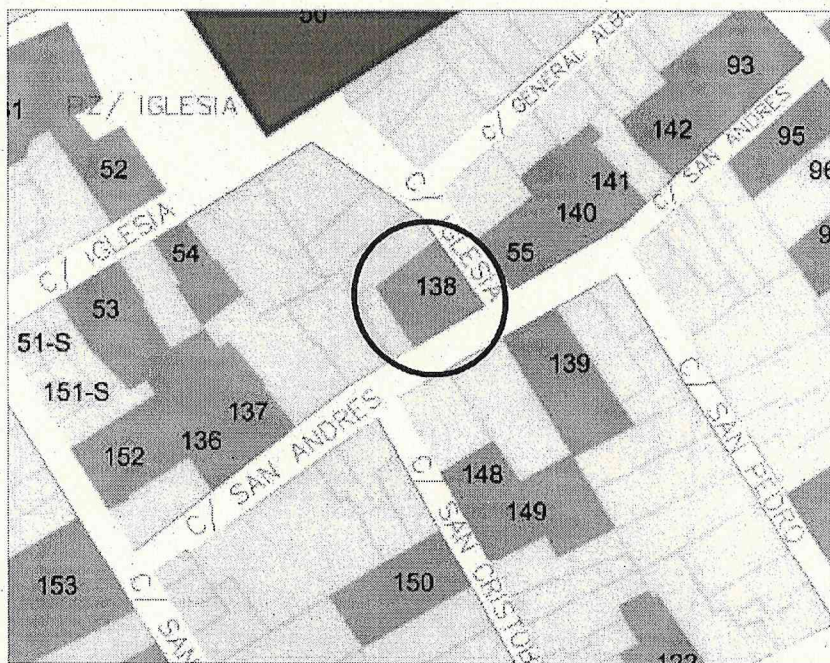
CATALLEG DE BENS D'ESPES PROTEGITS



AJUNTAMENT
DE L'ALCÚDIA



PLA GENERAL D'ORDENACIÓ URBANA
REFUNDIT APROVACIÓ DEFINITIVA



FICHA Nº 138 –EDIFICI DE VIVENDES en C/. SAN ANDRES, 13

(Hacia 1910) Vivienda de uso agrícola, ubicada sobre parcela regular en esquina, desarrollada en P. Baja+cova y P. Piso y cambra, con construcciones auxiliares en su parte trasera. Estructura portante (doble crujiá) a base de muros de carga y viguería de madera. Cubierta de teja árabe a dos aguas. Fachada revocada y pintada de color verde pastel y alero formado por superposición de hiladas de ladrillo saledizas en espiga; zócalo pintado al esmalte de color gris naval...

PROTECCIÓ PARCIAL

Foto presa en juliol de 2002 per a Revisió P.G.O.U.



provisionalment pel Pla d'1973
amb les subsanacions requerides
2002

El Secretari




CATÀLEG DE BENS I ESPAIS PROTEGITS



AJUNTAMENT
DE L'ALCÚDIA

GENERALITAT VALENCIANA
CONSSELLERIA D'OBRES PÙBLIQUES, URBANISME I TRANSPORTS
APROBACIÓ DEFINITIVA EN SESSIÓ
30 JUL. 2002
DE LA COMISSIÓ TERRITORIAL
DE URBANISME

PLA GENERAL D'ORDENACIÓ URBANA
REFUNDIT APROVACIÓ DEFINITIVA



FICHA Nº 139 –EDIFICI DE VIVENDES en C/. SAN ANDRES, 14

(Entre 1890-1900) Vivienda de uso agrícola "a dos mans", con cambra, ubicada sobre parcela regular entre medianeras, desarrollada en P. Baja, P. Piso y cambra, con patio y construcciones auxiliares en su parte trasera. Estructura portante (triple cruja) a base de muros de carga y viguería de madera. Cubierta de teja árabe a dos aguas. Fachada compuesta de acuerdo con un eje de simetría excéntrico, enfoscada y pintada de color verde pastel, impostada en forjados con molduración y pilastras ornamentales en plantas superiores...

PROTECCIÓ PARCIAL

Foto presa en juliol de 2002 per a Revisió P.G.O.U.



...sser aprovat provisionalment pel Ple de l'Ajuntament
data 23 JUL. 2002 amb les subsanacions requerides

El Secretari
SECRETARIA

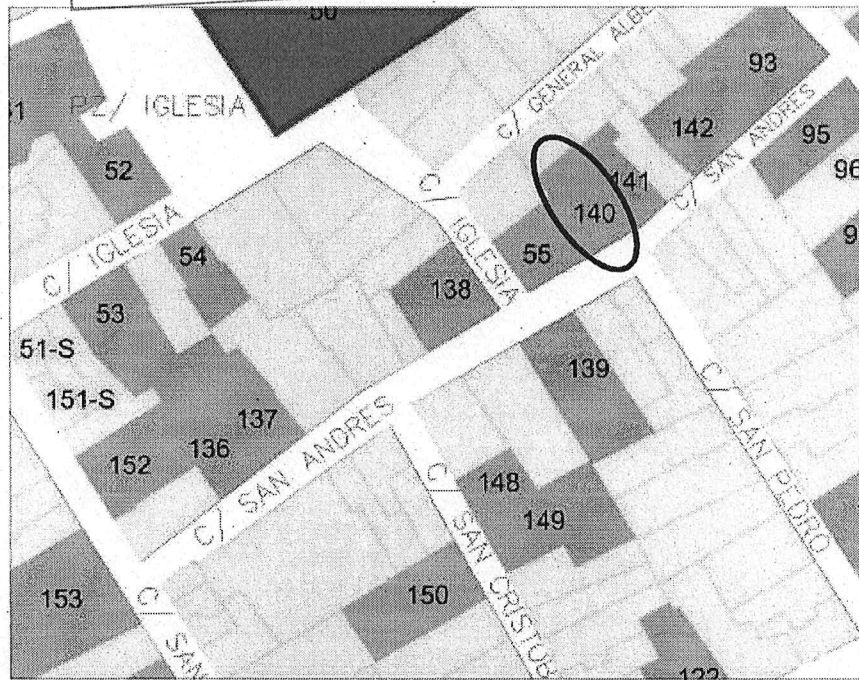
CATÀLEG DE BENS I ESPAIS PROTEGITS



AJUNTAMENT
DE L'ALCÚDIA

GENERALITAT VALENCIANA
CONSULTORIA D'OPINIONS I ESTUDIS, ORGANISME D'INTERMEDIACIÓ
APROBACIÓ DEFINITIVA EN SESIÓ
30 JUL. 2002
DE LA COMISSIÓ TERRITORIAL
D'URBANISME

PLA GENERAL D'ORDENACIÓ URBANA
REFUNDIT APROVACIÓ DEFINITIVA



FICHA Nº 140 –EDIFICI DE VIVENDES en C/. SAN ANDRES, 17

(Entre 1880-1900) Vivienda de uso agrícola "a dos mans", ubicada sobre parcela irregular entre medianeras, desarrollada en P. Baja+cova, P. Piso, con patio y construcciones auxiliares en su parte trasera. Estructura portante (doble cruzía) a base de muros de carga y viguería de madera. Cubierta de teja árabe a dos aguas. Fachada compuesta de acuerdo con un eje de simetría excéntrico, enfoscada y pintada de color vainilla...

PROTECCIÓ PARCIAL

Foto presa en juliol de 2002 per a Revisió P.G.O.U.



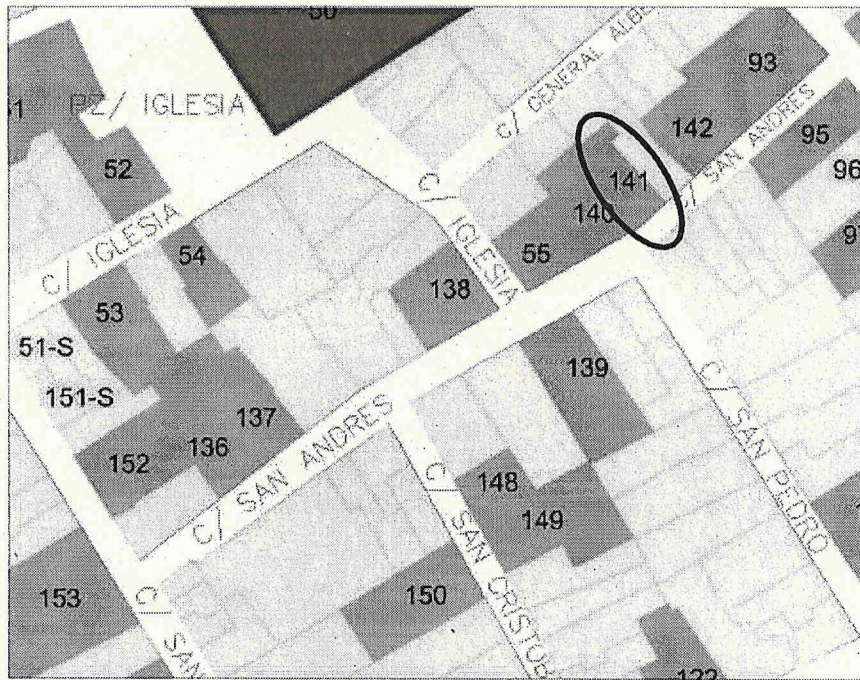
pel Ple de l'Ajuntament
subsanacions requerides

CATÀLEG DE BENS I ESPAIS PROTEGITS



30 JUL. 2002

DE LA COMISSIÓ TERRITORIAL
DE URBANISME




FICHA Nº 141 –EDIFICI DE VIVENDES en C/. SAN ANDRES, 19

(Entre 1880-1900) Vivienda de uso agrícola "a una má", con cambra, ubicada sobre parcela irregular entre medianeras, desarrollada en P. Baja, P. Piso y cambra, con patio y construcciones auxiliares en su parte trasera. Estructura portante (doble crujiá) a base de muros de carga y viguería de madera. Cubierta de teja árabe a dos aguas. Fachada revocada y encalada y alero formado por superposición de hiladas de ladrillo saledizas en espiga...

PROTECCIÓ PARCIAL

Foto presa en juliol de 2002 per a Revisió P.G.O.U.



aprovació definitiva pel Ple de l'Ajuntament
amb les subsanacions requerides
30 JUL. 2002

Secretari
AJUNTAMENT DE L'ALCÚDIA
SECRETARIA

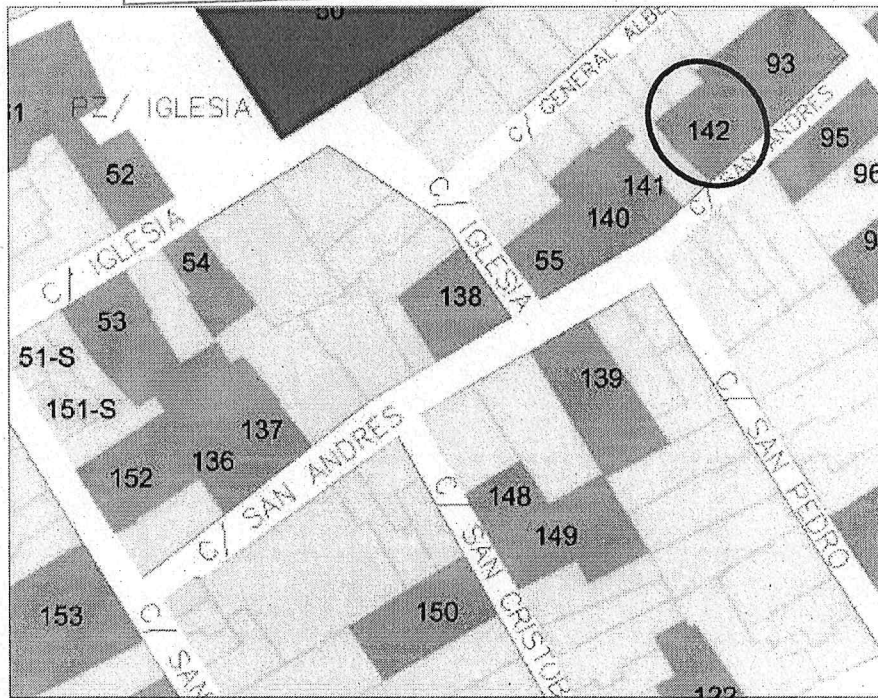
CATÀLEG DE BENS I ESPAIS PROTEGITS



AJUNTAMENT
DE L'ALCÚDIA

GENERALITAT VALENCIANA
CONSEJERIA D'OBRES PÚBLIQUES, URBANISME I TURISME
APROBACIÓN DEFINITIVA EN SESIÓN
30 JUL. 2002
DE LA COMISIÓN TERRITORIAL
DE URBANISMO

PLA GENERAL D'ORDENACIÓ URBANA
REFUNDIT APROVACIÓ DEFINITIVA



FICHA Nº 142 –EDIFICI DE VIVENDES en C/. SAN ANDRES, 23

(Entre 1890-1900) Vivienda de uso agrícola "a dos mans", ubicada sobre parcela irregular entre medianeras, desarrollada en P. Baja, y cambra, con construcciones auxiliares en su parte trasera. Estructura portante (doble cruja)) a base de muros de carga y viguería de madera. Cubierta de teja árabe a dos aguas. Fachada compuesta de acuerdo con un eje de simetría central, enfoscada y pintada de color blanco y alero formado por superposición de hiladas de ladrillo saledizas en paralelo...

PROTECCIÓ PARCIAL

Foto presa en juliol de 2002 per a Revisió P.G.O.U.



Resolució del Ple de l'Ajuntament de l'Alcúdia, aprovada el 30 de juliol de 2002, amb les subsanacions requerides.

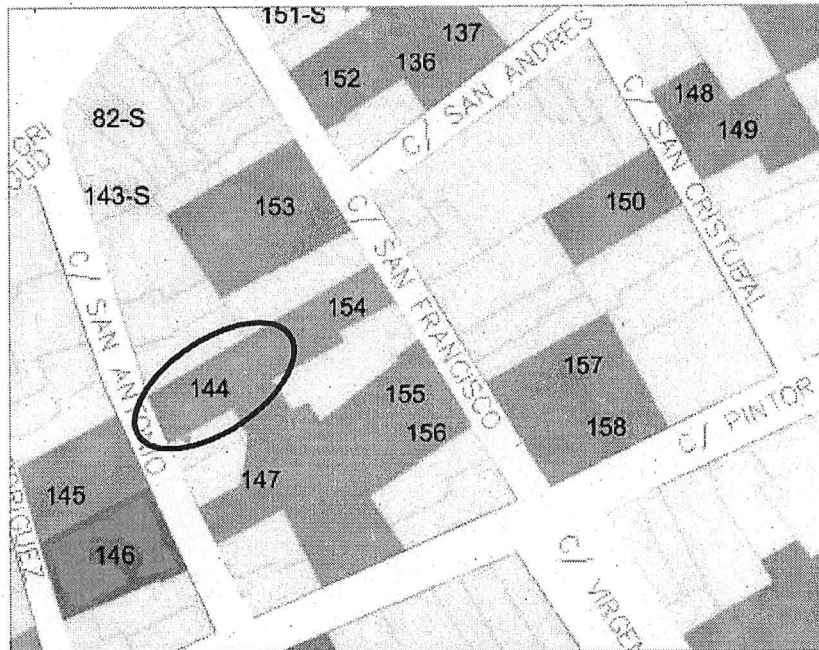
Secretari

SECRETARIA

CATÀLEG DE BENS I ESPAIS PROTEGITS



GENERALITAT VALENCIANA
CONSSELLERIA D'OBRES PÚBLIQUES, URBANISME I TRANSPORTS
APROBACIÓN DEFINITIVA EN SESIÓN
30 JUL. 2002
DE LA COMISIÓN TERRITORIAL DE URBANISMO



FICHA Nº 144 –EDIFICIO DE VIVENDES en C/. SANT ANTONI, 9

(Hacia 1900) Edificio de viviendas, ubicado sobre parcela regular entre medianeras, desarrollada en P. Baja, P. Piso y Cambra, con patio y construcciones auxiliares en su parte trasera. Estructura portante (doble cruja) a base de muros de carga y viguería de madera. Cubierta de teja árabe a dos aguas. Fachada compuesta de acuerdo con un eje de simetría central de fábrica de ladrillo y vista con recercado de sus huecos...

PROTECCIÓ PARCIAL

Foto presa en juliol de 2002 per a Revisió P.G.O.U.



ment pel Pla de l'...
amb les subsanacions requ...
cretari
SECRETARIA

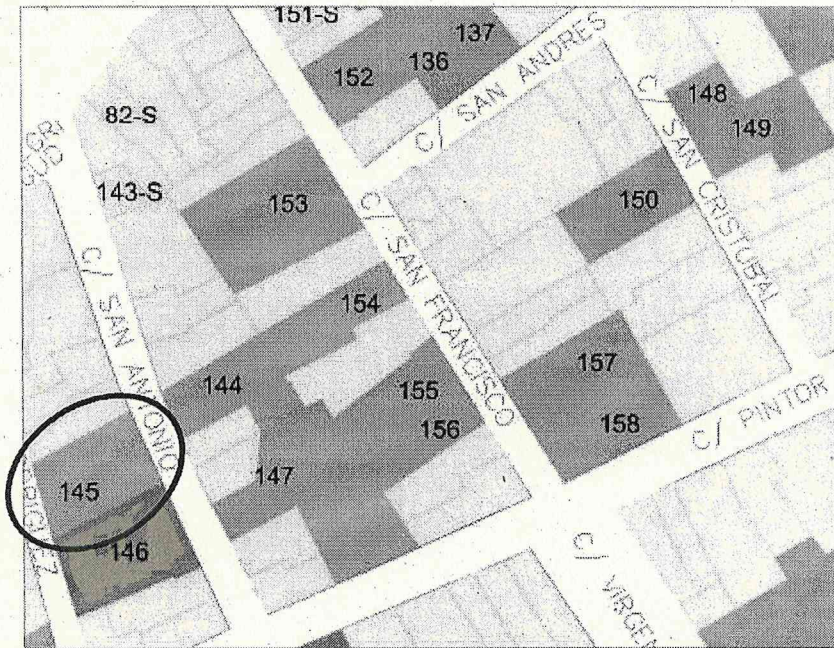
CATÀLEG DE BENS I ESPAIS PROTEGITS



AJUNTAMENT
DE L'ALCÚDIA



PLA GENERAL D'ORDENACIÓ URBANA
REFUNDIT APROVACIÓ DEFINITIVA



FICHA Nº 145 –EDIFICI DE VIVENDES en C/. SANT ANTONI, 10

(Finales del S. XVIII-primera mitad S.XIX (Reformas 1900-1930)

Vivienda de uso agrícola "a dos mans", ubicada sobre parcela irregular recayente a dos calles, entre medianeras, desarrollada en P. Baja+cova y cambra, con patio y con construcciones auxiliares en su parte trasera. Estructura portante (doble cruzija) a base de muros de carga y viguería de madera. Cubierta de teja árabe a dos aguas. Fachada compuesta de acuerdo con un eje de simetría excéntrico, enfoscada y pintada de color crema, impostada en forjado y medianeras con faja lisa, y cornisa sencilla...

PROTECCIÓ PARCIAL

Foto presa en juliol de 2002 per a Revisió P.G.O.U.



aprovat pel Ple de l'Ajuntament
30 JUL amb les subsanacions requerides

Secretari



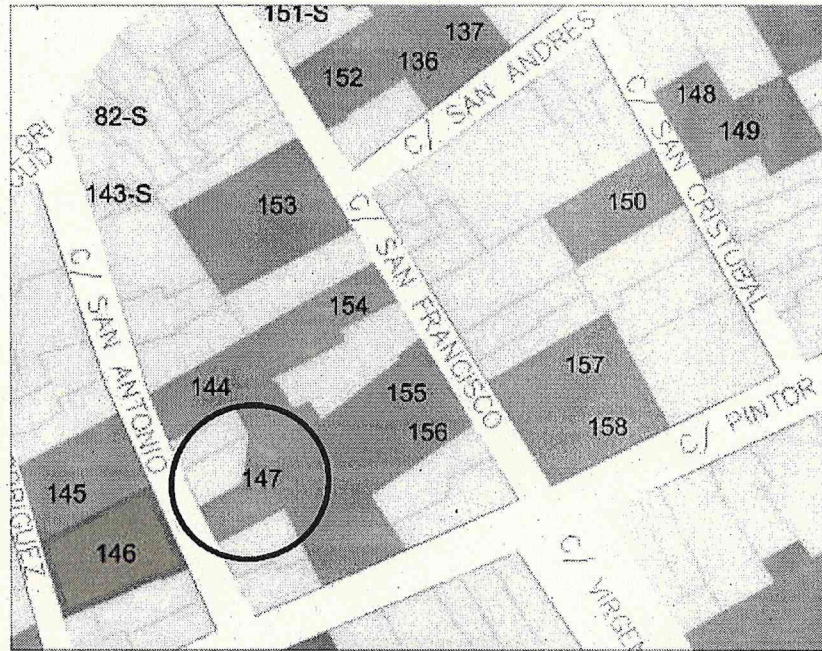
CATÀLEG DE BENS I ESPAIS PROTEGITS



AJUNTAMENT
DE L'ALCÚDIA

GENERALITAT VALENCIANA
CONSSELLERIA D'OBRES PÙBLIQUES, URBANISME I TRANSPORTS
APROBACIÓ DEFINITIVA EN REGIÓ
30 JUL. 2002
DE LA COMISIÓ TERRITORIAL
DE URBANISME

PLA GENERAL D'ORDENACIÓ URBANA
REFUNDIT APROVACIÓ DEFINITIVA



FICHA Nº 147-EDIFICI DE VIVENDES en C/. SANT ANTONI, 15

(Entre 1.890 y 1.900) Vivienda de uso agrícola "a una má" con cambra, desarrollada en P. Baja y P. Piso y cambra, con patio y construcciones auxiliares en su parte trasera. Estructura portante (doble cruzía) a base de muros de carga y viguería de madera. Cubierta de teja árabe a dos aguas. Fachada enfoscada y alero formado por superposición de hiladas de ladrillo saledizas en paralelo. En cambra, huecos de pequeñas dimensiones don dintel en cardo rebajado provistos de marco y batientes ciegos de madera.

PROTECCIÓ PARCIAL

Foto presa en juliol de 2002 per a Revisió P.G.O.U.



provisionalment pel Pla de l'Alcúdia
amb les subsanacions realitzades
29 JUL. 2002

E. Secretari
AJUNTAMENT DE L'ALCÚDIA
SECRETARIA

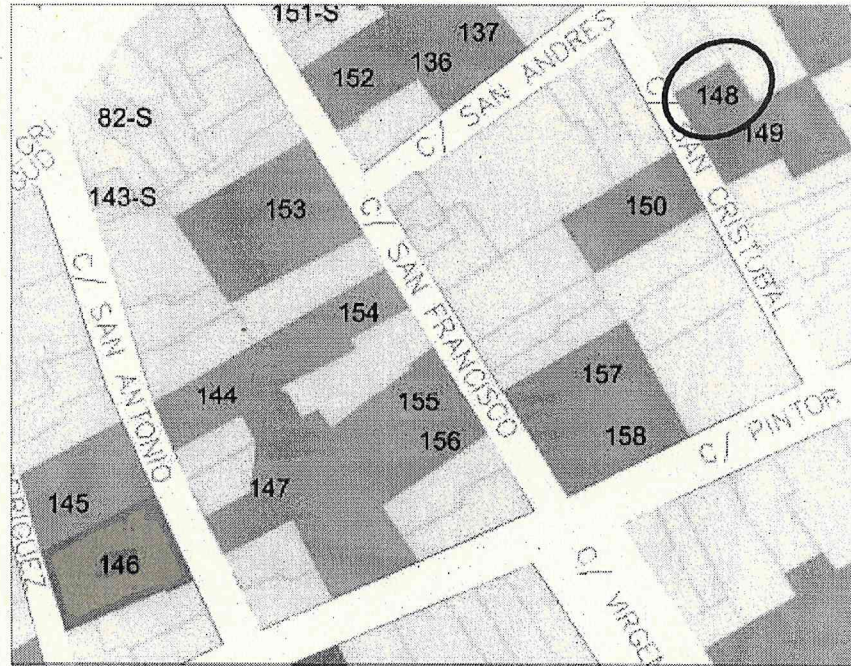
CATÀLEG DE BENS I ESPAIS PROTEGITS



AJUNTAMENT
DE L'ALCÚDIA



PLA GENERAL D'ORDENACIÓ URBANA
REFUNDIT APROVACIÓ DEFINITIVA



FICHA Nº 148-EDIFICI DE VIVENDES en C/. SANT CRISTOFOL, 3

(Finales del S. XVIII y primera mitad S.XIX (Reformada finales S. XIX)

Vivienda señorial "a dos mans", de grandes dimensiones, ubicada sobre parcela trapezial con fachada a dos calles, entre medianeras, desarrollada en P. Baja+cova y cambra, con patio y con construcciones auxiliares en su parte trasera. Estructura portante (doble cruja) a base de muros de carga y viguería de madera. Cubierta de teja árabe a dos aguas. Fachada compuesta de acuerdo con un eje de simetría central, con tres grandes balcones en P. Piso y cuatro huecos en cambra, enfoscada y pintada de color siena rosado...

PROTECCIÓ PARCIAL

Foto presa en juliol de 2002 per a Revisió P.G.O.U.



visi...malment pel Pla d...
2002 amb les subsanacions...
Secretari
AJUNTAMENT DE L'ALCÚDIA
SECRETARIA

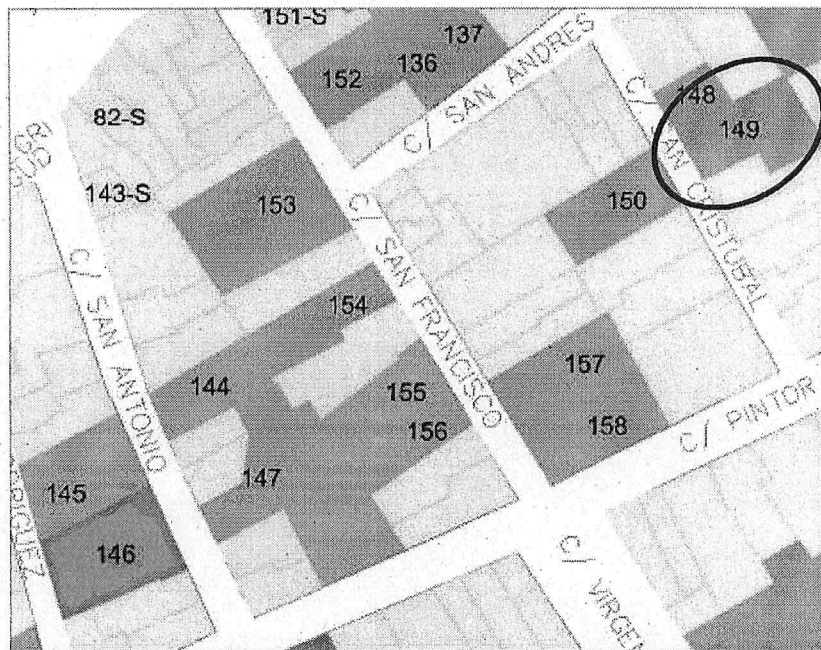
CATÀLEG DE BENS I ESPAIS PROTEGITS



AJUNTAMENT
DE L'ALCÚDIA

GENERALITAT VALENCIANA
CONSELLERIA D'ORDENACIÓ URBANA, DISENY I PATRIMONI
APROBACIÓ DEFINITIVA EN SESIÓ
30 JUL. 2002
DE LA COMISIÓ TERRITORIAL
DE ÚRBANISMO

PLA GENERAL D'ORDENACIÓ URBANA
REFUNDIT APROVACIÓ DEFINITIVA



FICHA Nº 149-EDIFICI DE VIVENDES en C/. SANT CRISTOFOL, 5

(Hacia 1900) Vivienda de uso agrícola "a dos mans", ubicada sobre parcela irregular entre medianeras, desarrollada en P. Baja y P. Piso, con patio y construcciones auxiliares en su parte trasera. Estructura portante (doble crujía) a base de muros de carga y viguería de madera. Cubierta de teja árabe a dos aguas. Fachada compuesta de acuerdo con un eje de simetría central, enfoscada y pintada de color verde pastel con impostada simulada en forjados de color blanco...

PROTECCIÓ PARCIAL

Foto presa en juliol de 2002 per a Revisió P.G.O.U.



CATÀLEG DE BENS I ESPAIS PROTEGITS

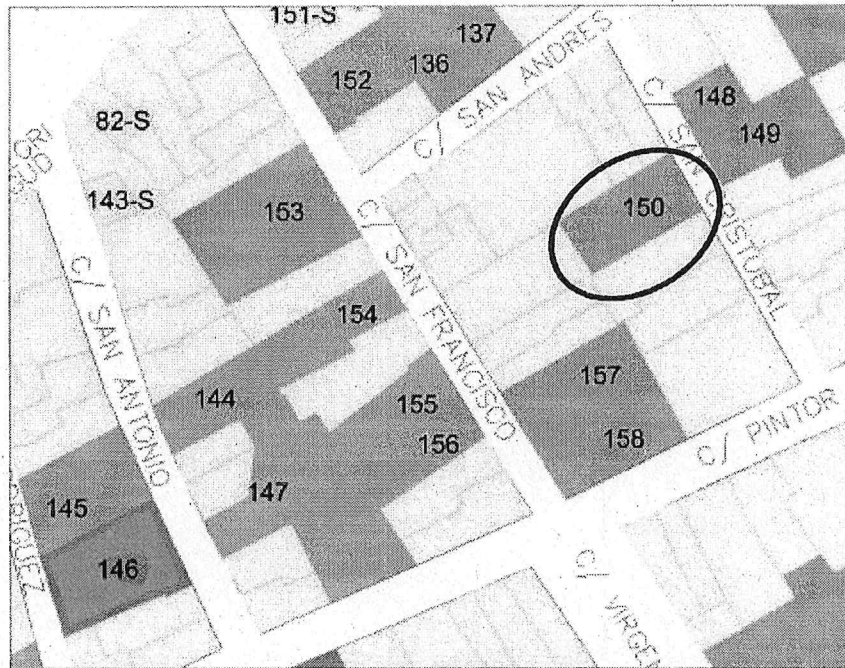
L'ALCÚDIA 75 ANYS



AJUNTAMENT
DE L'ALCÚDIA

GENERALITAT VALENCIANA
 APROBACIÓN DEFINITIVA EN SESIÓN
 30 JUL. 2002
 DE LA COMISIÓN TERRITORIAL
 DE URBANISMO

PLA GENERAL D'ORDENACIÓ URBANA
 REFUNDIT APROVACIÓ DEFINITIVA



FICHA Nº 150-EDIFICI DE VIVENDES en C/. SANT CRISTOFOL, 6

(Hacia 1900-1920) Vivienda de uso agrícola "a dos mans", ubicada sobre parcela regular entre medianeras, desarrollada en P. Baja y P. piso, con patio y construcciones auxiliares en su parte trasera. Estructura portante (triple crujiá) a base de muros de carga y viguería de madera. Cubierta de teja árabe a dos aguas. Fachada compuesta de acuerdo con un eje de simetría central, enfoscada y pintada, impostada en forjado y medianeras con faja lisa de color blanco...

PROTECCIÓ PARCIAL

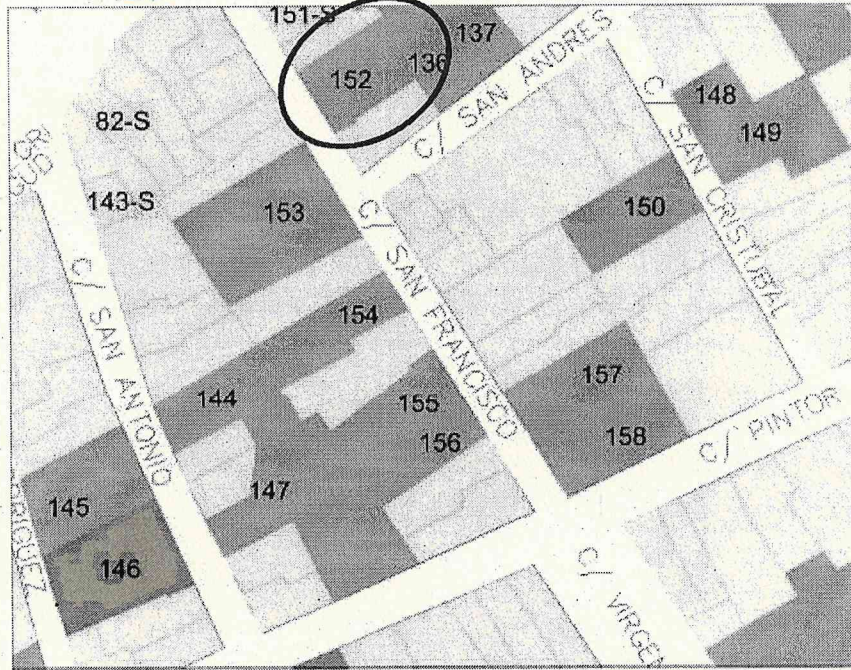
Foto presa en juliol de 2002 per a Revisió P.G.O.U.



...ment pel Pl. d'...
 ...b les subseguents

SECRETARIA

CATÀLEG DE BENS I ESPAIS PROTEGITS



FICHA Nº 152-EDIFICI DE VIVENDES en C/. SANT CRISTOFOL, 7

(Hacia 1900) Casa obrador, ubicada sobre parcela regular entre medianeras, desarrollada en P. Baja y P. piso, con patio y construcciones auxiliares en parte trasera. Estructura portante (doble crujía), a base de muros de carga y viguería de madera. Cubierta de teja árabe a dos aguas. Fachada compuesta de acuerdo con un eje de simetría central, enfoscada y pintada de color gris azulado...

PROTECCIÓ PARCIAL

Foto presa en juliol de 2002 per a Revisió P.G.O.U.



...ndament pel Ple de l'Ajuntament de ... amb les subsanacions requerides

SECRETARI AJUNTAMENT DE L'ALCÚDIA SECRETARIA

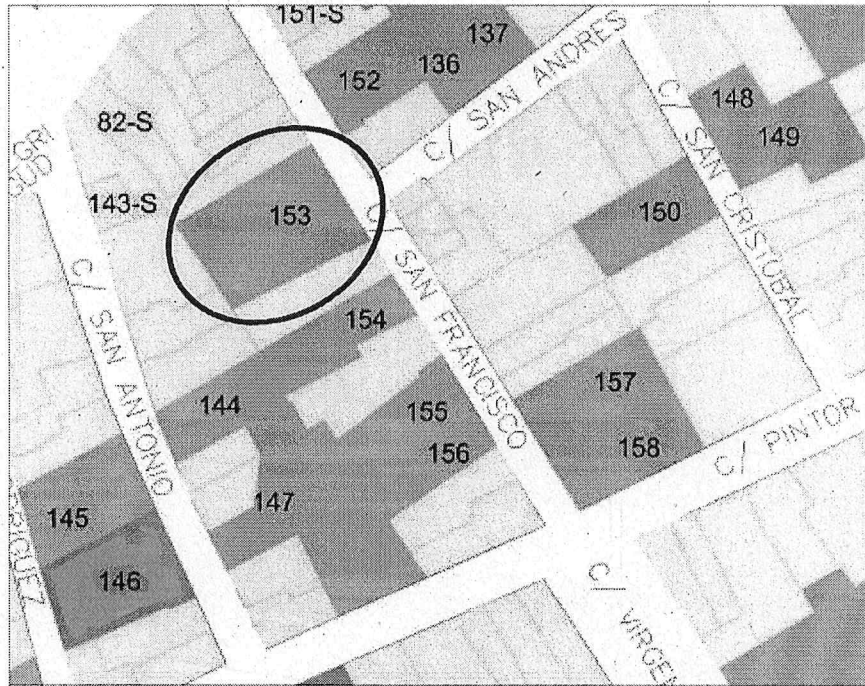
CATÀLEG DE BENS I ESPAIS PROTEGITS



AJUNTAMENT
DE L'ALCÚDIA

GENERALITAT VALENCIANA
CONSEJERIA D'OBRES PÚBLIQUES, TRANSPORTS I TURISME
APROBACIÓN DEFINITIVA EN SESIÓN
30 JUL. 2002
DE LA COMISIÓN TERRITORIAL
DE URBANISMO

PLA GENERAL D'ORDENACIÓ URBANA
REFUNDIT APROVACIÓ DEFINITIVA



FICHA Nº 153-EDIFICI DE VIVENDES en C/. SANT FRANCESC, 8

(Finales S. XVIII-Primera mitad S. XIX) Vivienda de uso agrícola "a dos mans", ubicada sobre parcela regular entre medianeras, desarrollada en P. Baja y P. Piso, con patio y construcciones auxiliares en su parte trasera. Estructura portante (doble crujía) a base de muros de carga y viguería de madera. Cubierta de teja árabe a dos aguas. Fachada con un eje compositivo dominante constituido por puertas de acceso y balcón superior, enfoscada y encalada con retablo de azulejo que representa a S. Francisco, y alero formado por superposición de hiladas de ladrillo saledizas en paralelo...

PROTECCIÓ PARCIAL

Foto presa en juliol de 2002 per a Revisió P.G.O.U.



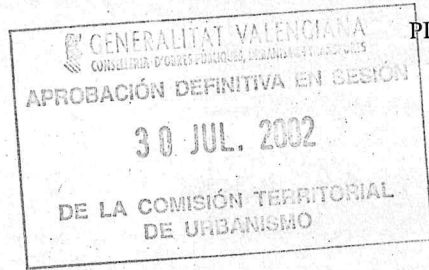
El Ple de l'Ajuntament de
Alcúdia ha aprovat les
disposicions requerides

CATÀLEG DE BENS I ESPAIS PROTEGITS

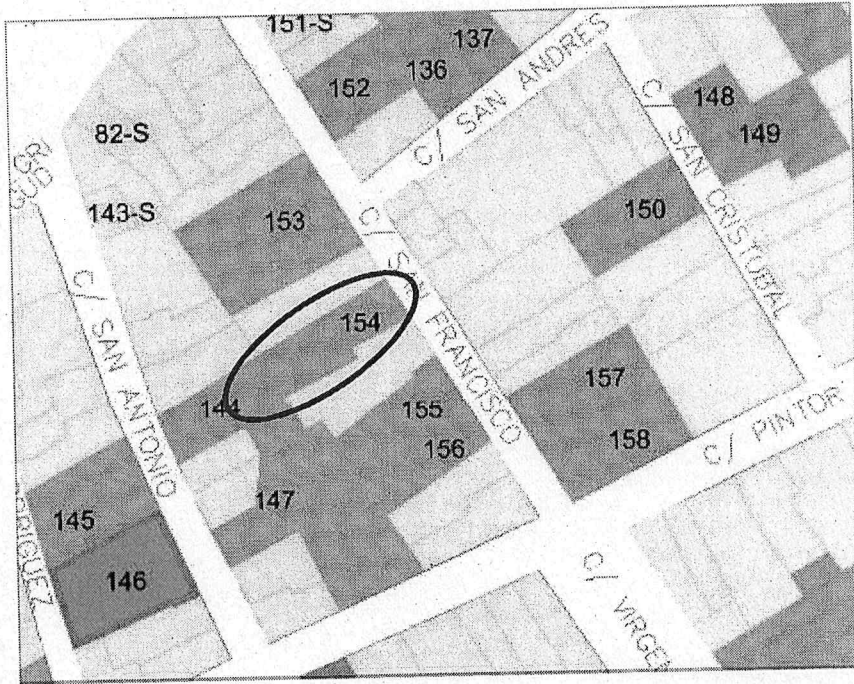
L'ALCÚDIA 75 ANYS



AJUNTAMENT
DE L'ALCÚDIA



PLA GENERAL D'ORDENACIÓ URBANA
REFUNDIT APROVACIÓ DEFINITIVA



FICHA Nº 154-EDIFICI DE VIVENDES en C/. SANT FRANCESC, 12

(Entre 1890-1900) Vivienda de uso agrícola "a una má", ubicada sobre parcela irregular entre medianeras, desarrollada en P. Baja y P. Piso, con patio y construcciones auxiliares en su parte trasera. Estructura portante (doble cruja) a base de muros de carga y viguería de madera. Cubierta de teja árabe a dos aguas. Fachada enfoscada y pintada de color blanco azulado...

PROTECCIÓ PARCIAL

Foto presa en juliol de 2002 per a Revisió P.G.O.U.



...sionalment pel Pla de l'Ajuntament de
2002 amb les submunicions requerides

Secretari

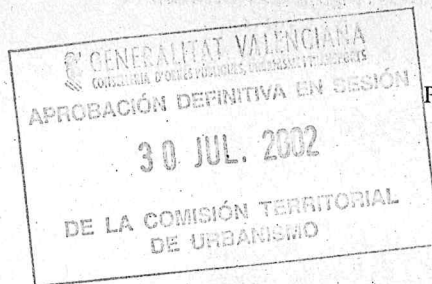


CATÀLEG DE BENS I ESPAIS PROTEGITS

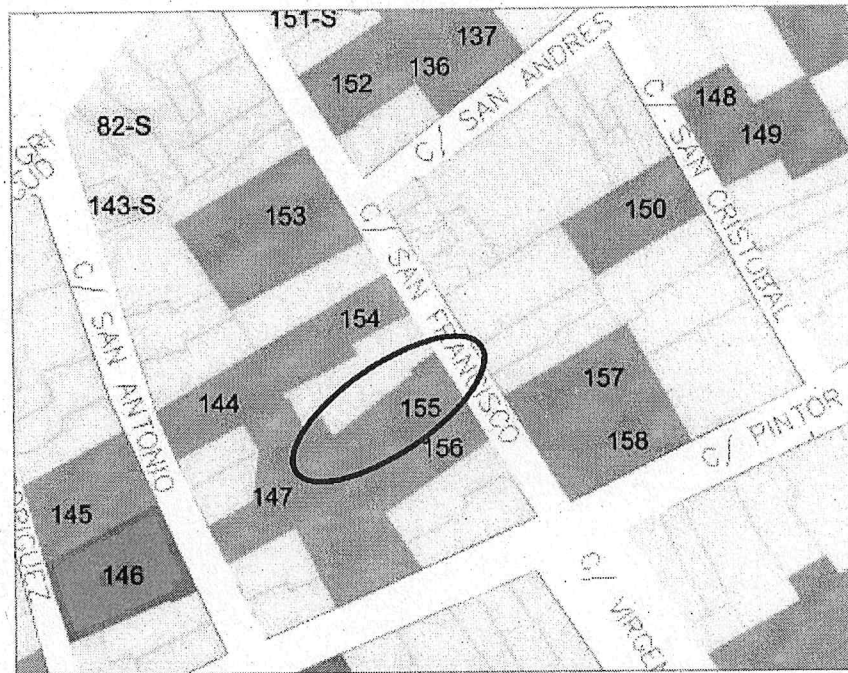
L'ALCÚDIA 75 ANYS



AJUNTAMENT
DE L'ALCÚDIA



PLA GENERAL D'ORDENACIÓ URBANA
REFUNDIT APROVACIÓ DEFINITIVA




FICHA Nº 155-EDIFICI DE VIVENDES en C/. SANT FRANCESC, 18

(Entre 1940-50) Vivienda de uso agrícola "a dos mans", ubicada sobre parcela trapezoidal entre medianeras, desarrollada en P. Baja y P. Piso, con patio y construcciones auxiliares en su parte trasera. Estructura portante (triple crujía) a base de muros de carga y viguería de madera. Cubierta de teja árabe a dos aguas oculta por remate de obra con celosía cerámica calada y machones, y remates geométricos sobre éstos últimos...


PROTECCIÓ PARCIAL

Foto presa en juliol de 2002 per a Revisió P.G.O.U.



aprovisionalment pel Ple de l'Ajuntament de
JUL. 2002 amb les subsanacions requerides

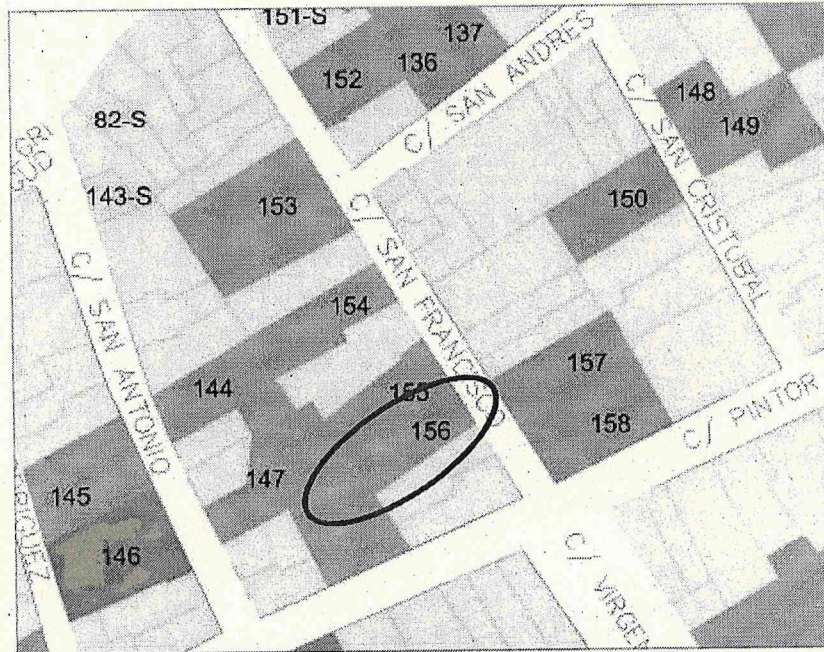
El Secretari



CATÀLEG DE BENS I ESPAIS PROTEGITS



GENERALITAT VALENCIANA
COMISSIÓ TERRITORIAL D'ORDENACIÓ URBANA
APROBACIÓ DEFINITIVA EN SESIÓ
30 JUL. 2002
DE LA COMISSIÓ TERRITORIAL DE URBANISMO



FICHA Nº 156-EDIFICI DE VIVENDES en C/: SANT FRANCESC, 20

(Hacia 1900 ? - Reformada hacia 1930) Vivienda de uso agrícola "a una má", ubicada sobre parcela trapezoidal entre medianeras, desarrollada en P. Baja, P. Piso, y cambra, con patio y construcciones auxiliares en su parte trasera. Estructura portante (doble cruja) a base de muros de carga y viguería de madera. Cubierta de teja árabe a dos aguas, oculta por remate mixto de obra y forja, con arco central, machones alicatados rematados por palmetas. Fachada compuesta de acuerdo con un eje de simetría central, enfoscada y pintada de color amarillo pastel...

PROTECCIÓ PARCIAL

Foto presa en juliol de 2002 per a Revisió P.G.O.U.



...niment pel Ple de l'Ajuntament de
amb les subsanacions requerides

secretari

SECRETARIA

CATÀLEG DE BENS I ESPAIS PROTEGITS

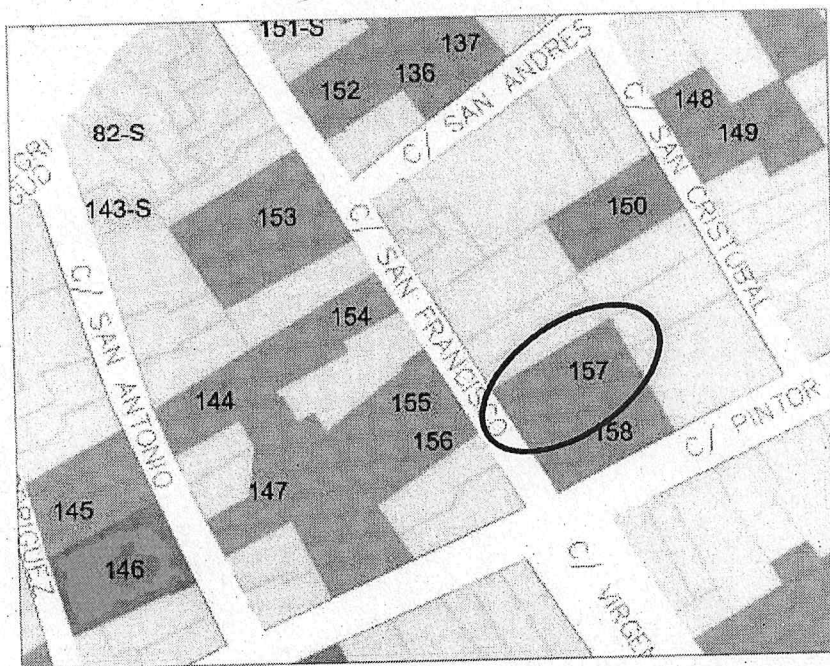
L'ALCÚDIA 75 ANYS



AJUNTAMENT
DE L'ALCÚDIA

GENERALITAT VALENCIANA
CONSSELLERIA D'OBRES PÚBLIQUES, URBANISME I TURISME
APROBACIÓN DEFINITIVA EN SESIÓN
30 JUL. 2002
DE LA COMISIÓN TERRITORIAL
DE URBANISMO

PLA GENERAL D'ORDENACIÓ URBANA
REFUNDIT APROVACIÓ DEFINITIVA



FICHA Nº 157-EDIFICI DE VIVENDES en C/. SANT FRANCESC, 25

(Hacia 1900 ? - Reformada hacia 1930) Vivienda de uso agrícola "a una má", ubicada sobre parcela trapezoidal entre medianeras, desarrollada en P. Baja, P. Piso, y cambra, con patio y construcciones auxiliares en su parte trasera. Estructura portante (doble cruzija) a base de muros de carga y viguería de madera. Cubierta de teja árabe a dos aguas, oculta por remate mixto de obra y forja, con arco central, machones alicatados rematados por palmetas. Fachada compuesta de acuerdo con un eje de simetría central, enfoscada y pintada de color amarillo pastel...

PROTECCIÓ PARCIAL

Foto presa en juliol de 2002 per a Revisió P.G.O.U.



aprovat provisionalment pel Ple de l'Ajuntament de
23 JUL. 2002 amb les subsanacions requerides
Secretari
AJUNTAMENT DE L'ALCÚDIA
SECRETARIA

CATÀLEG DE BENS I ESPAIS PROTEGITS

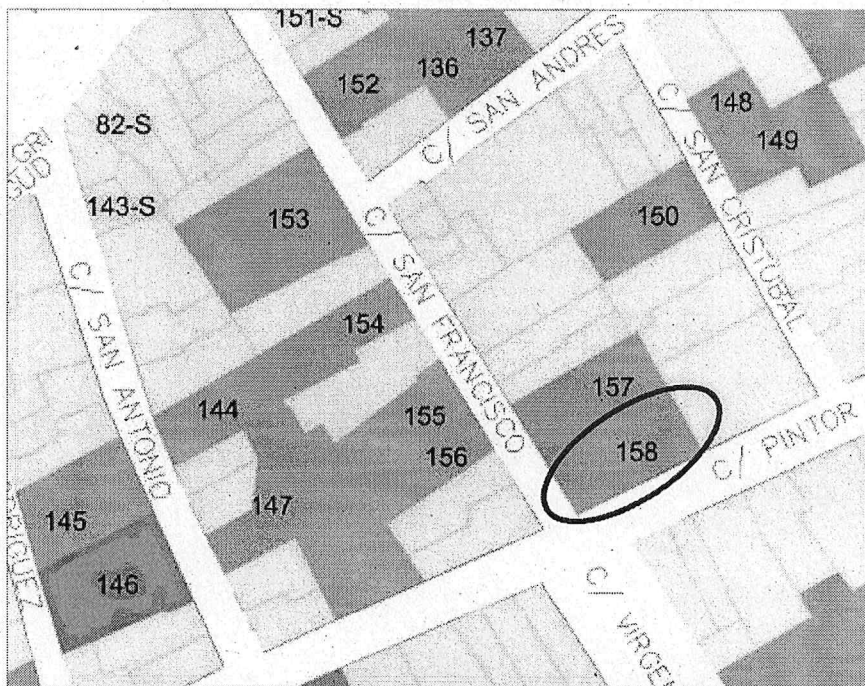
L'ALCÚDIA 75 ANYS



AJUNTAMENT
DE L'ALCÚDIA

GENERALITAT VALENCIANA
CONSELERIA D'OBRES PÚBLIQUES, URBANISME I TRANSPORTS
APROBACIÓN DEFINITIVA EN SESIÓN
30 JUL. 2002
DE LA COMISIÓN TERRITORIAL
DE URBANISMO

PLA GENERAL D'ORDENACIÓ URBANA
REFUNDIT APROVACIÓ DEFINITIVA



FICHA Nº 158-EDIFICI DE VIVENDES en C/. SANT FRANCESC, 27 cantó PINTOR
VERGARA

(Entre 1900 - 1920) Vivienda de uso agrícola "a dos mans", ubicada sobre parcela regular en esquina, desarrollada en P. Baja y P. Piso, con patio y construcciones auxiliares en su parte trasera. Estructura portante (doble crujía) a base de muros de carga y viguería de madera. Cubierta de teja árabe a tres aguas. Fachada compuesta de acuerdo con un eje de simetría central, enfoscada y pintada de color gris azulado...

PROTECCIÓ PARCIAL

Foto presa en juliol de 2002 per a Revisió P.G.O.U.



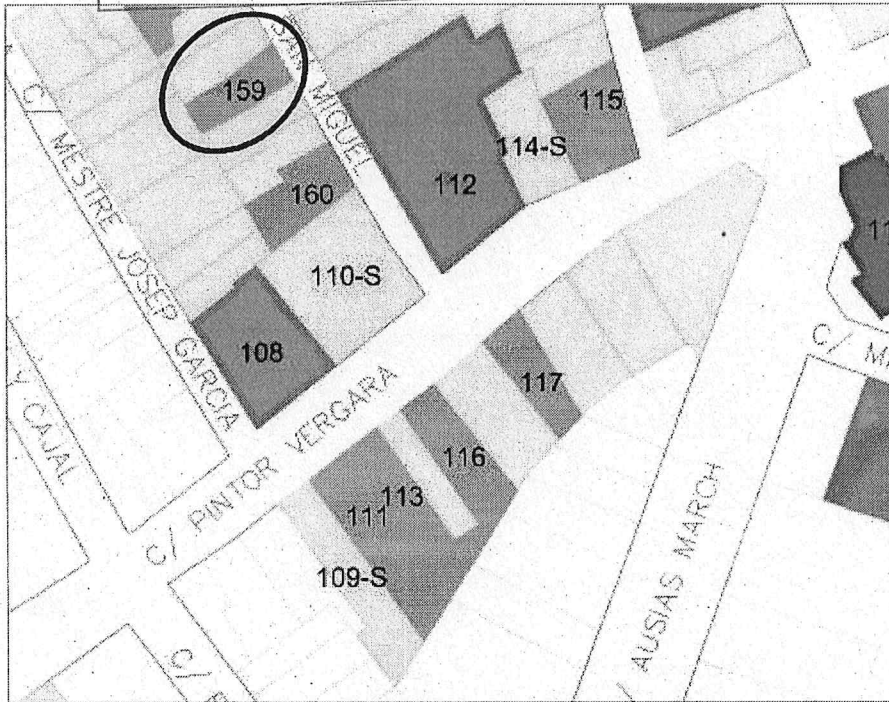
de l'Ajuntament de
acions requerides

CATÀLEG DE BENS I ESPAIS PROTEGITS

L'ALCÚDIA 75 ANYS



GENERALITAT VALENCIANA
COMISSIÓ TERRITORIAL D'ORDENACIÓ URBANA I D'ESPACIS PROTEGITS
APROBACIÓ DEFINITIVA EN SESSIÓ
30 JUL. 2002
DE LA COMISIÓ TERRITORIAL DE URBANISME



FICHA Nº 159 –EDIFICI DE VIVENDES en C/. SAN MIGUEL, 6

(Hacia 1920) Vivienda de uso agrícola "a una mà", ubicada sobre parcela regular entre medianeras, desarrollada en P. Baja y P. Piso, con patio y construcciones auxiliares en su parte trasera. Estructura portante (doble crujía) a base de muros de carga y viguería de madera. Cubierta de teja árabe a dos aguas. Fachada enfoscada y pintada de color blanco, y alero formado por superposición de hiladas de ladrillo saledizas en paralelo con moldura de 1/2 caña inferior; zócalo resaltado y estucado de color pardo...

PROTECCIÓ PARCIAL

Foto presa en juliol de 2002 per a Revisió P.G.O.U.



CATÀLEG DE BENS I ESPAIS PROTEGITS

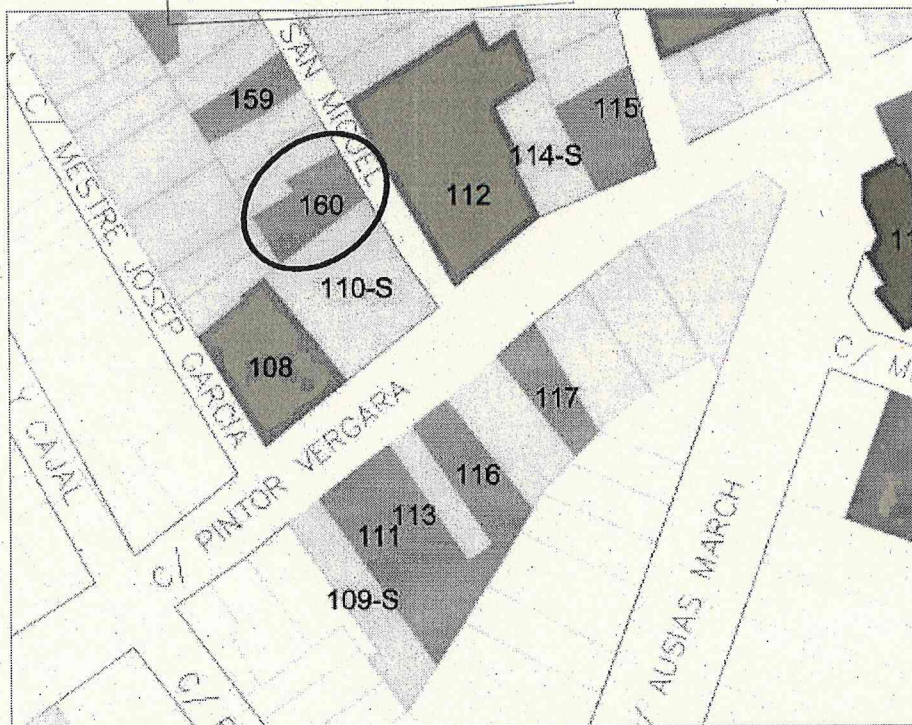
L'ALCÚDIA 75 ANYS



**AJUNTAMENT
DE L'ALCÚDIA**

GENERALITAT VALENCIANA
CORRECTOR DE LEIS I ORDENACIÓ TERRITORIAL
APROBACIÓN DEFINITIVA EN SESIÓN
30 JUL. 2002
**DE LA COMISIÓN TERRITORIAL
DE URBANISMO**

**PLA GENERAL D'ORDENACIÓ URBANA
REFUNDIT APROVACIÓ DEFINITIVA**



FICHA Nº 160 –EDIFICI DE VIVENDES en C/. SAN MIGUEL, 14

(Entre 1900-10) Vivienda de uso agrícola "a dos mans", ubicada sobre parcela regular entre medianeras, desarrollada en P. Baja y P. Piso, con patio y construcciones auxiliares en su parte trasera. Estructura portante (doble crujía) a base de muros de carga y viguería de madera. Cubierta de teja árabe a dos aguas. Fachada compuesta de acuerdo con un eje de simetría central, enfoscada y pintada de color crema, ya alero formado por superposición de hiladas de ladrillo saledizas en paralelo en moldura inferior de 1/2 caña...

PROTECCIÓ PARCIAL

Foto presa en juliol de 2002 per a Revisió P.G.O.U.



rat provisionalment pel Plé de l'Ajuntament de
JUL. 2002 amb les subsamacions requerides

El Secretari

AJUNTAMENT DE L'ALCÚDIA
SECRETARIA

CATÀLEG DE BENS I ESPAIS PROTEGITS

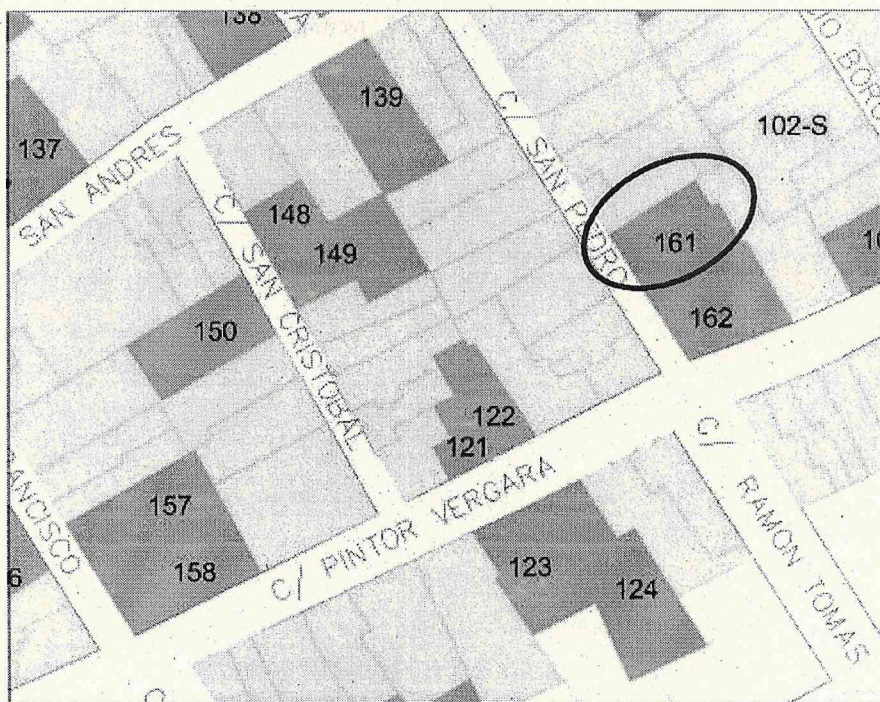
L'ALCÚDIA 50 ANYS



AJUNTAMENT DE L'ALCÚDIA

GENERALITAT VALENCIANA
COMISSIÓ D'ORDENACIÓ TERRITORIAL I D'URBANISME
APROBACIÓ DEFINITIVA EN SESIÓ
30 JUL. 2002
DE LA COMISSIÓ TERRITORIAL DE URBANISME

PLA GENERAL D'ORDENACIÓ URBANA
REFUNDIT APROVACIÓ DEFINITIVA



FICHA Nº 161-EDIFICI DE VIVENDES en C/. SANT PERE, 13

(Hacia 1900 con reforma años 40) Vivienda de uso agrícola "a dos mans", ubicada sobre parcela regular entre medianeras, desarrollada en P. Baja con cova y P. Piso, con patio y construcciones auxiliares en su parte trasera. Estructura portante (triple crujía) a base de muros de carga y vigería de madera. Cubierta de teja árabe a dos aguas. Fachada compuesta de acuerdo con un eje de simetría excéntrico, enfoscado rugoso y pintada al cemento...

PROTECCIÓ PARCIAL

Foto presa en juliol de 2002 per a Revisió P.G.O.U.



aprovat provisionalment pel Ple de l'Ajuntament
amb les subsanacions requerides
JUL. 2002

El Secretari



CATÀLEG DE BENS I ESPAIS PROTEGITS

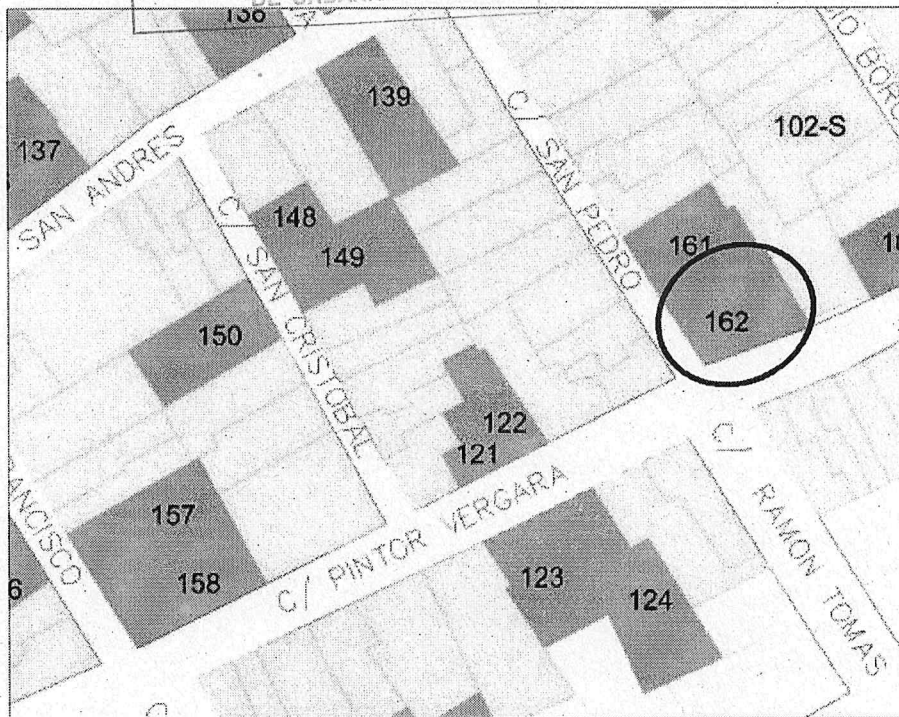
L'ALCÚDIA 75 ANYS



AJUNTAMENT
DE L'ALCÚDIA

GENERALITAT VALENCIANA
CONSEJO DE GOBIERNO LOCAL, REGIONAL Y TERRITORIAL
APROBACIÓN DEFINITIVA EN SESIÓN
30 JUL. 2002
DE LA COMISIÓN TERRITORIAL
DE URBANISMO

PLA GENERAL D'ORDENACIÓ URBANA
REFUNDIT APROVACIÓ DEFINITIVA



FICHA Nº 162-EDIFICI DE VIVENDES en C/. SANT PERE, 15 cantó PINTOR
VERGARA, 41

(Entre 1900-1930) Vivienda "a dos mans", ubicada sobre parcela trapecial en esquina, desarrollada en P. Baja y P. Piso, con patio y construcciones auxiliares en su parte trasera. Estructura portante (doble cruzía) a base de muros de carga y vigería de madera. Cubierta de teja árabe a dos aguas, oculta por remate de obra, decorado con almenas coronadas y garita con fronera en esquina. Fachada compuesta de acuerdo con un eje de simetría central, enfoscada con simulación de despiece de sillería pintada de color siena...

PROTECCIÓ PARCIAL

Foto presa en juliol de 2002 per a Revisió P.G.O.U.



ionalment pel Pla de l'Ajuntament
amb les subsanacions requerides
Secretari
EN L'ALCÚDIA
SECRETARIA

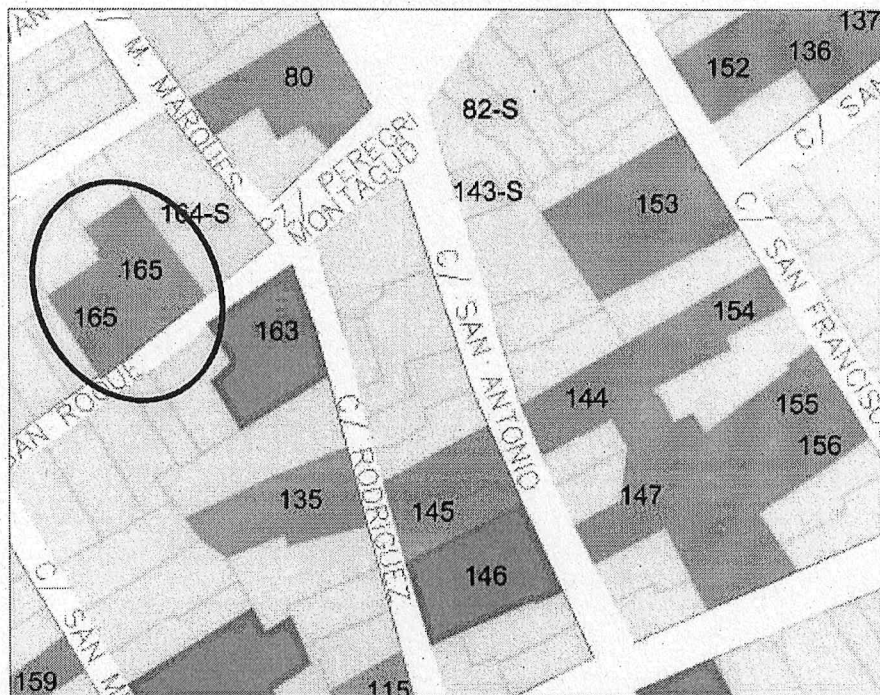
CATÀLEG DE BENS I ESPAIS PROTEGITS



AJUNTAMENT
DE L'ALCÚDIA

GENERALITAT VALENCIANA
CONSSELLERIA D'OBRES PÚBLIQUES, URBANISME I TRANSPORTS
APROBACIÓN DEFINITIVA EN SESIÓN
30 JUL. 2002
DE LA COMISIÓN TERRITORIAL
DE URBANISMO

PLA GENERAL D'ORDENACIÓ URBANA
REFUNDIT APROVACIÓ DEFINITIVA



FICHA Nº 165 –EDIFICI DE VIVENDES en C/. SANT ROC, 4, 6 i 8

(Hacia 1880) Conjunto de tres viviendas de uso agrícola entre medianeras, ubicada sobre parcelas irregulares de pequeñas dimensiones con patio y construcciones auxiliares en sus partes traseras. Estructura portante (triple cruja) a base de muros de carga y viguería de madera. Cubierta de teja árabe a dos aguas con alero pronunciado formado por superposición de hiladas de ladrillo saledizas en paralelo. Fachada revocada y encalada; Fachada revocada y encalada; compuesta en la cambra por doble fila de huecos de sección abocinada con dinteles en arco rebajado para la inferior...

PROTECCIÓ PARCIAL

Foto presa en juliol de 2002 per a Revisió P.G.O.U.



Provisionalment pel Ple de l'Ajuntament de
JUL. 2002 amb les subsannacions requerides

El Secretari



SECRETARIA

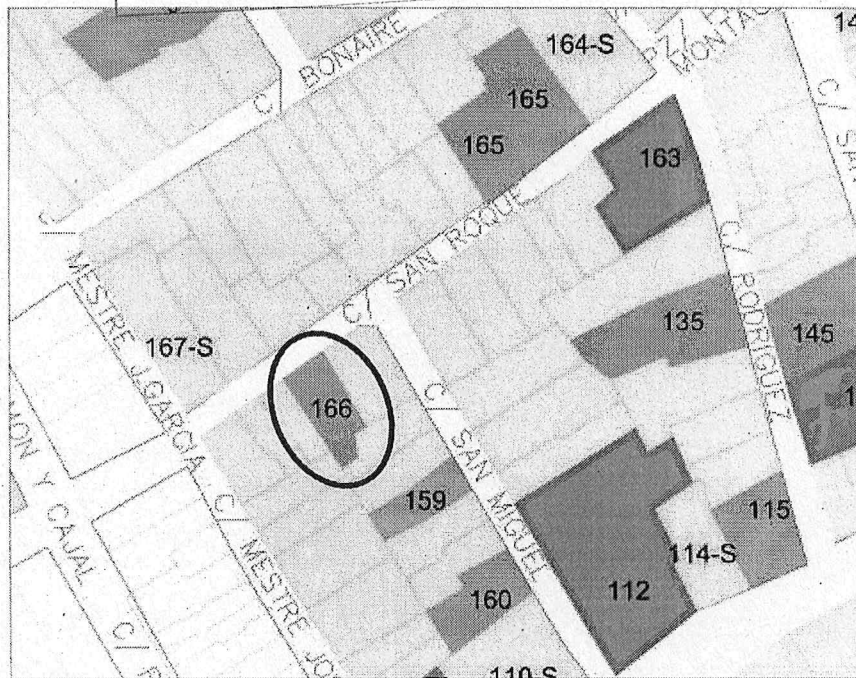
CATÀLEG DE BENS I ESPAIS PROTEGITS



AJUNTAMENT
DE L'ALCÚDIA

GENERALITAT VALENCIANA
COMISSIÓ D'OPINIONS, INFORMES I RECOMANACIONS
APROBACIÓ DEFINITIVA EN SESIÓ
30 JUL. 2002
DE LA COMISSIÓ TERRITORIAL
DE URBANISME

PLA GENERAL D'ORDENACIÓ URBANA
REFUNDIT APROVACIÓ DEFINITIVA



FICHA Nº 166 –EDIFICI DE VIVENDES en C/. SANT ROC, 17

(Entre 1890-1900) Vivienda de uso agrícola "a una mà", ubicada sobre parcela irregular entre medianeras, desarrollada en P. Baja y cambrà de doble hilera de huecos, con patio y construcciones auxiliares en su parte trasera. Estructura portante (doble crujía) a base de muros de carga y viguería de madera. Cubierta de teja árabe a dos aguas. Fachada revocada, encalada y alero formado por superposición de hiladas de ladrillo saledizas en espiga...

PROTECCIÓ PARCIAL

Foto presa en juliol de 2002 per a Revisió P.G.O.U.



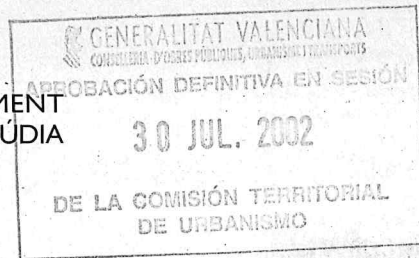
...alment pel Pla del Ajuntament
amb les subsanacions requerides

SECRETARI
AJUNTAMENT DE L'ALCÚDIA
SECRETARIA

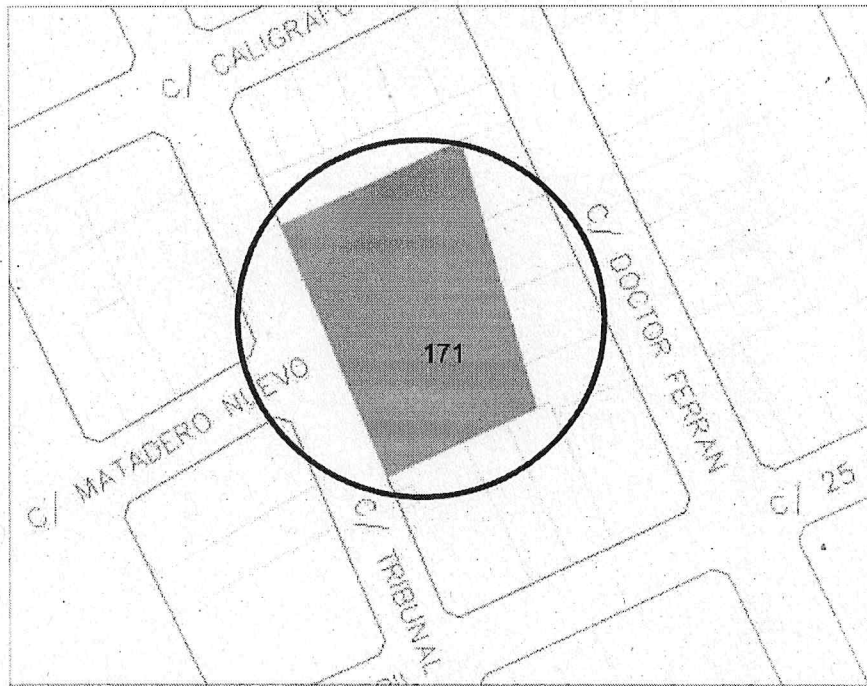
CATÀLEG DE BENS I ESPAIS PROTEGITS



AJUNTAMENT
DE L'ALCÚDIA



PLA GENERAL D'ORDENACIÓ URBANA
REFUNDIT APROVACIÓ DEFINITIVA



FICHA Nº 171 – CASA DE LA MÚSICA EN C/. TRIBUNAL DE LES AIGÜES, 31
(1929 fecha en fachada) Edificio ubicado sobre parcela irregular de grandes dimensiones, entre medianeras, con patios laterales y trasero; planta sensiblemente rectangular. El cuerpo principal se compone de tres naves perpendiculares a fachada de doble altura unidas entre sí por un cuerpo bajo de una planta con fachada a línea de calle. La estructura portante es a base de muros de carga con cubierta a dos vertientes de teja plana. El acabado exterior es enlucido y pintado de blanco con zócalo resaltado de obra...

PROTECCIÓ PARCIAL

Foto presa en juliol de 2002 per a Revisió P.G.O.U.



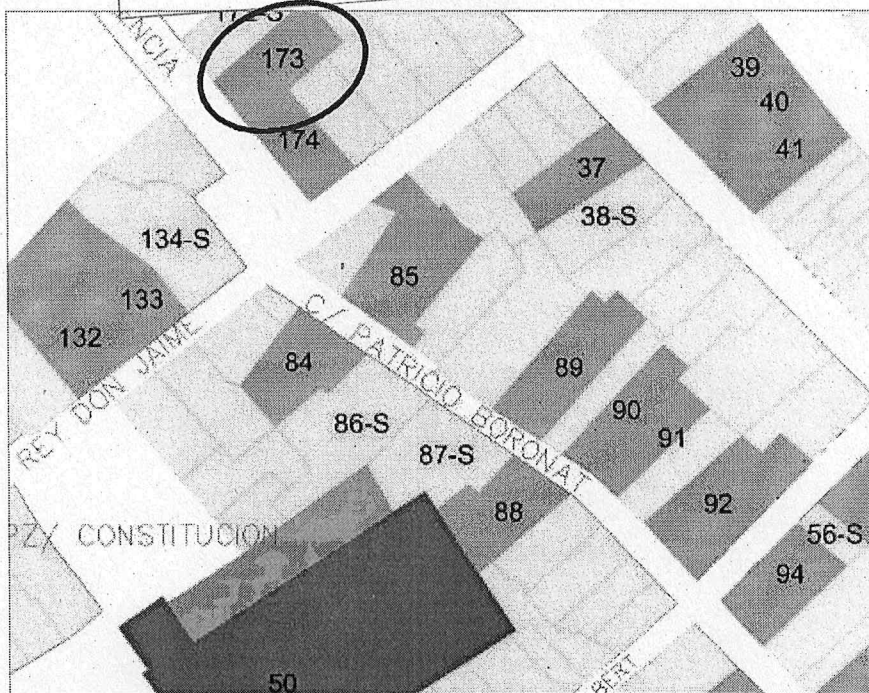
CATÀLEG DE BENS I ESPAIS PROTEGITS



AJUNTAMENT
DE L'ALCÚDIA

GENERALITAT VALENCIANA
COMISSIÓ D'URBES, REGIONS, ESPAIS PROTEGITS
APROBACIÓ DEFINITIVA EN SESIÓ
30 JUL. 2002
DE LA COMISSIÓ TERRITORIAL
DE URBANISME

PLA GENERAL D'ORDENACIÓ URBANA
REFUNDIT APROVACIÓ DEFINITIVA




FICHA Nº 173 –EDIFICI DE VIVENDES en C/. VALENCIA, 11

(Entre 1910 - 20) Vivienda de "a dos mans", ubicada sobre parcela regular entre medianeras, esquina, desarrollada en P. Baja y P. Piso, con patio y construcciones auxiliares en su parte trasera. Estructura portante (triple crujiá) a base de muros de carga y viguería de madera. Cubierta de teja árabe a dos aguas. Fachada compuesta de acuerdo con un eje de simetría central, enfoscada, con acanaladuras horizontales en P. Baja y revoco rugoso en P. Piso, pintada de color gris-verde pastel, impostada en forjado con molduración, y pilastras en P. Piso junto a medianeras...

PROTECCIÓ PARCIAL

Foto presa en juliol de 2002 per a Revisió P.G.O.U.



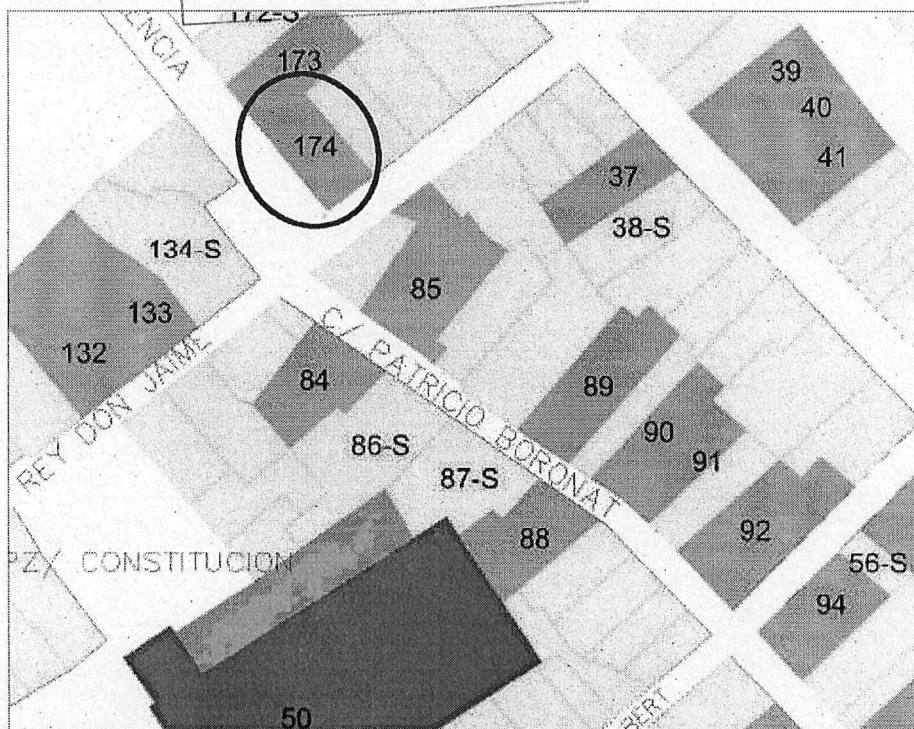
CATÀLEG DE BENS I ESPAIS PROTEGITS



AJUNTAMENT
DE L'ALCÚDIA

GENERALITAT VALENCIANA
CONSSELLERIA D'ORDENACIÓ URBANA, MOBILITAT I TRANSPORTS
APROBACIÓ DEFINITIVA EN SECCIÓ
30 JUL. 2002
DE LA COMISSIÓ TERRITORIAL
DE URBANISME

PLA GENERAL D'ORDENACIÓ URBANA
REFUNDIT APROVACIÓ DEFINITIVA



FICHA Nº 174 –EDIFICI DE VIVENDES en C/. VALENCIA, 13 cantó R. D. JAIME, 21
(Hacia 1900-reformada alrededor de 1930).

Vivienda "a dos mans", ubicada sobre parcela irregular en esquina, desarrollada en P. Baja y P. Piso, con patio y construcciones auxiliares en su parte lateral izquierda. Estructura portante (doble crujía) a base de muros de carga y viguería de madera. Cubierta de teja árabe a dos aguas, oculta por remate de obra con peto central ciego y balaustrada con machones y copas ornamentales para la vivienda. Fachada de la misma compuesta de acuerdo con un eje de simetría central, enfoscada y pintada de color hueso...

PROTECCIÓ PARCIAL

Foto presa en juliol de 2002 per a Revisió P.G.O.U.




CATÀLEG DE BENS I ESPAIS PROTEGITS

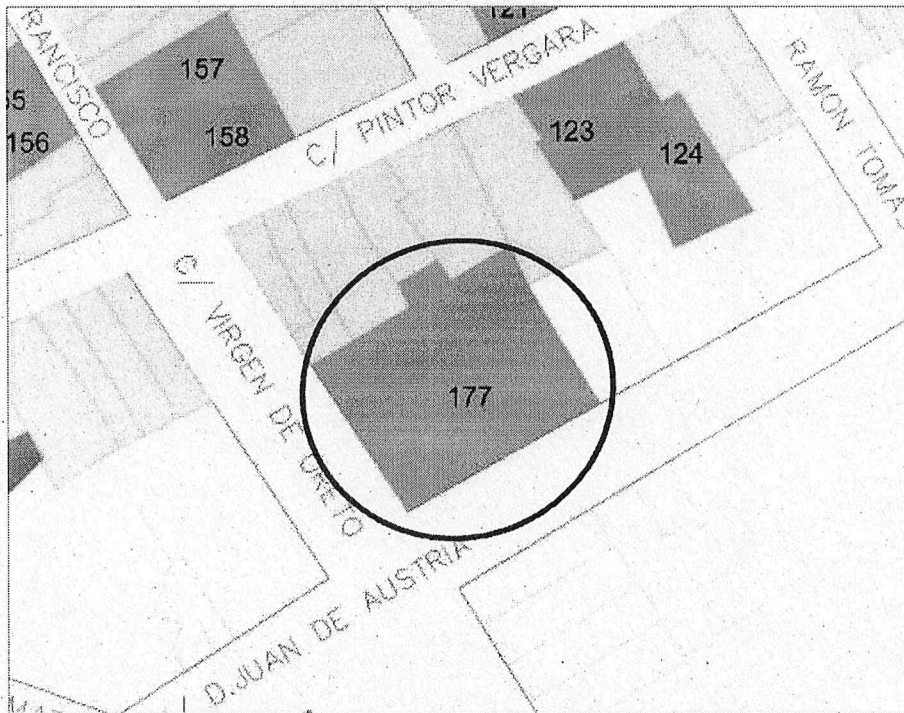
SECRETARIA



AJUNTAMENT
DE L'ALCÚDIA



PLA GENERAL D'ORDENACIÓ URBANA
REFUNDIT APROVACIÓ DEFINITIVA




FICHA Nº 177-MAGATZEM DE GUANO en C/. NUESTRA SEÑORA DEL ORETO, 5
cantó C/. D. JUAN DE AUSTRIA

(Año 1933. Fechado en fachada) Edificio destinado a almacén y oficinas de la Cooperativa agrícola ubicada sobre parcela regular en esquina de grandes dimensiones. Se compone de un cuerpo delantero destinado a oficinas de dos plantas y una crujía resuelto a base de pilares de ladrillo macizo y forjado de hormigón. La parte trasera es una nave cubierta a dos aguas de fibrocemento sobre seis cerchas metálicas Fink y pilares del mismo material...

PROTECCIÓ PARCIAL

Foto presa en juliol de 2002 per a Revisió P.G.O.U.



CATÀLEG DE BENS I ESPAIS PROTEGITS

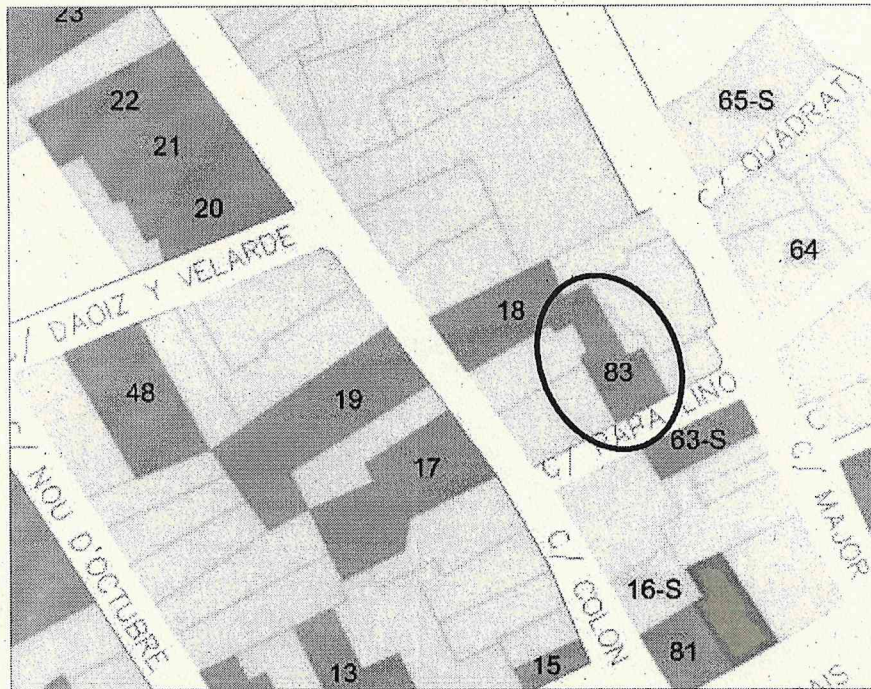
SECRETARIA



AJUNTAMENT
DE L'ALCÚDIA

GENERALITAT VALENCIANA
CONSSELLERIA D'OBRES PÙBLIQUES, URBANISME I TRANSPORTS
APROBACIÓ DEFINITIVA EN SESSIÓ GENERAL D'ORDENACIÓ URBANA
REFUNDIT APROVACIÓ DEFINITIVA
30 JUL. 2002
DE LA COMISSIÓ TERRITORIAL
DE URBANISME

PLA GENERAL D'ORDENACIÓ URBANA
REFUNDIT APROVACIÓ DEFINITIVA



FICHA Nº 83 –EDIFICI DE VIVENDES en c/. PAPA LINO,3

(Entre 1910-1920) Vivienda de uso agrícola "a dos mans", ubicada sobre parcela irregular entre medianeras, desarrollada en P. Baja y P. Piso de doble altura con la zona superior tratada como cambra, con patio y construcciones auxiliares en su parte trasera. Estructura portante (doble crujía) a base de muros de carga y viguería de madera. Cubierta de teja árabe a dos aguas. Fachada compuesta de acuerdo con un eje de simetría central de fábrica de ladrillo visto...

PROTECCIÓ PARCIAL

Foto presa en juliol de 2002 per a Revisió P.G.O.U.



...ment pel Pla de l'Alcúdia i
... les subsanacions...

Secretari

ALCÚDIA

SECRETARIA

CATÀLEG DE BENS I ESPAIS PROTEGITS



FICHAS DE BIENES Y ESPACIOS PROTEGIDOS EDIFICIOS CON PROTECCIÓN AMBIENTAL

El present document va ésser aprovat provisionalment pel Ple de l'Alcúdia en sessió de data 23 JUL. 2002 amb les subsanacions acordades.

El Secretari

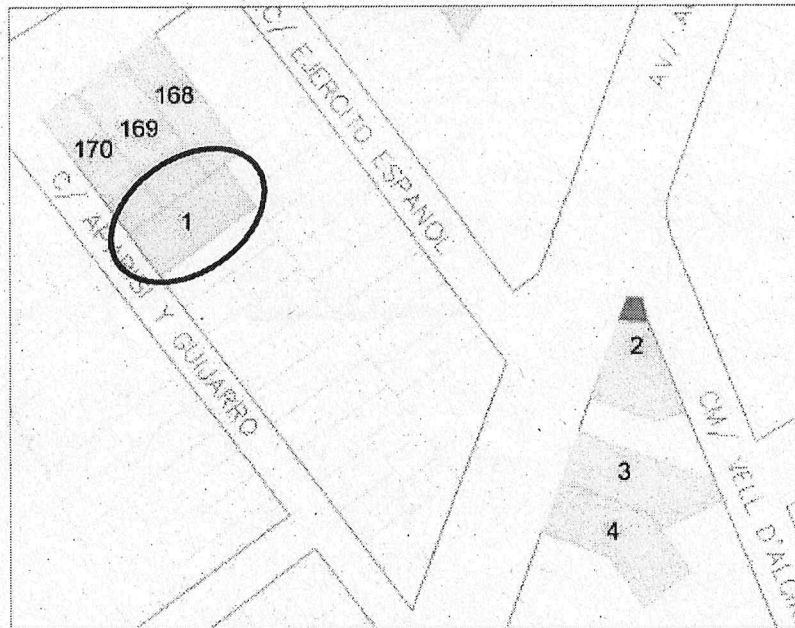
AJUNTAMENT DE L'ALCÚDIA
SECRETARIA



AJUNTAMENT
DE L'ALCÚDIA

GENERALITAT VALENCIANA
CONSSELLERIA D'OBRES PÙBLIQUES, TRANSPORTS I TURISME
APROBACIÓ DEFINITIVA EN SESIÓ PLANA GENERAL D'ORDENACIÓ URBANA
REFUNDIT APROVACIÓ DEFINITIVA
30 JUL. 2002
DE LA COMISIÓ TERRITORIAL
DE URBANISME

PLANA GENERAL D'ORDENACIÓ URBANA
REFUNDIT APROVACIÓ DEFINITIVA



FICHA Nº 1 –EDIFICI DE VIVENDES en C/. APARISI Y GUIJARRO, 1
PROTECCIÓ AMBIENTAL

(Hacia 1920) Vivienda de uso agrícola "a dos mans", ubicada sobre parcela regular entre medianeras, desarrollada en P. baja y P. piso, con patio y construcciones auxiliares en su parte trasera. Estructura portante (doble cruzía) a base de muros de carga y vigería de madera. Cubierta de teja árabe a dos aguas. Fachada compuesta de acuerdo con un eje de simetría central, revocada y encalada, cornisa ornamentada con molduración; zócalo pintado al esmalte de color azul naval. Huecos sin recercar...

Foto presa en juliol de 2002 per a Revisió P.G.O.U.



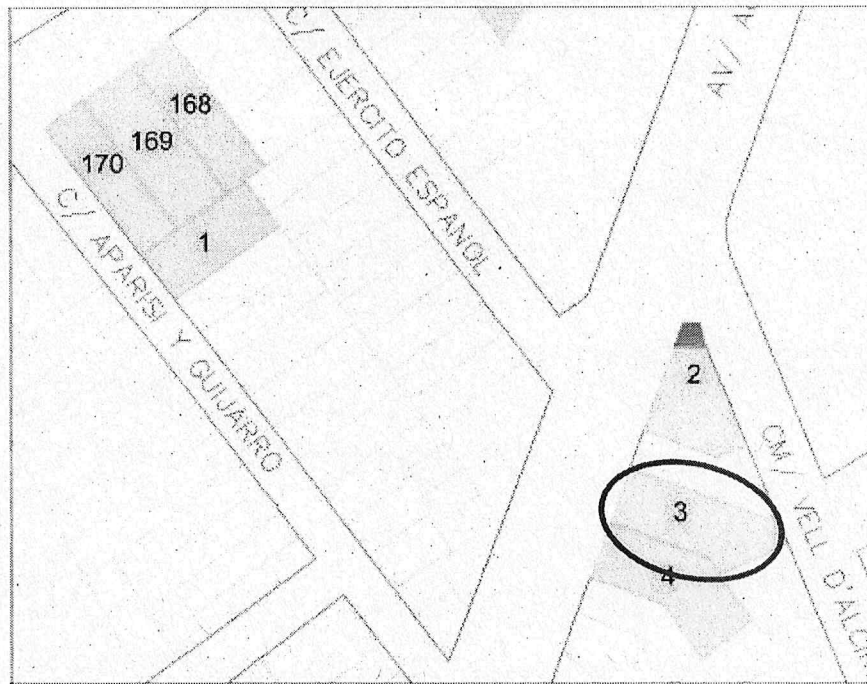
CATÀLEG DE BENS I ESPAIS PROTEGITS

L'ALCÚDIA 75 ANYS



AJUNTAMENT
DE L'ALCÚDIA

GENERALITAT VALENCIANA
CONSELLERIA D'OBRES PÚBLIQUES, URBANISME I TRANSPORTS
PLA GENERAL D'ORDENACIÓ URBANA
APROBACIÓ DEFINITIVA EN SESIÓ REFUNDIT APROVACIÓ DEFINITIVA
30 JUL. 2002
DE LA COMISIÓ TERRITORIAL
DE URBANISME



FICHA Nº 3 –EDIFICI DE VIVENDES en C/. AUSIAS MARCH, 27

(1908) Vivienda "a dos mans", ubicada sobre parcela irregular entre medianeras, desarrollada en P. baja y P. piso, con patio y construcciones auxiliares e su parte trasera. Estructura portante (doble crujía) a base de muros de carga y viguería de madera. Cubierta de teja árabe a dos aguas. Fachada compuesta de acuerdo con un eje de simetría central, con fabrica a la vista (sin concluir), impostada en forjados y medianeras con faja lisa y potente cornisa; zócalo resaltado de piedra caliza...

PROTECCIÓ AMBIENTAL

Foto presa en juliol de 2002 per a Revisió P.G.O.U.



provisionalment pel Pla de l'Ajuntament de 2002 amb les subsannacions requerides

El Secretari
AJUNTAMENT DE L'ALCÚDIA
SECRETARIA

CATÀLEG DE BENS I ESPAIS PROTEGITS

L'ALCÚDIA 75 ANYS



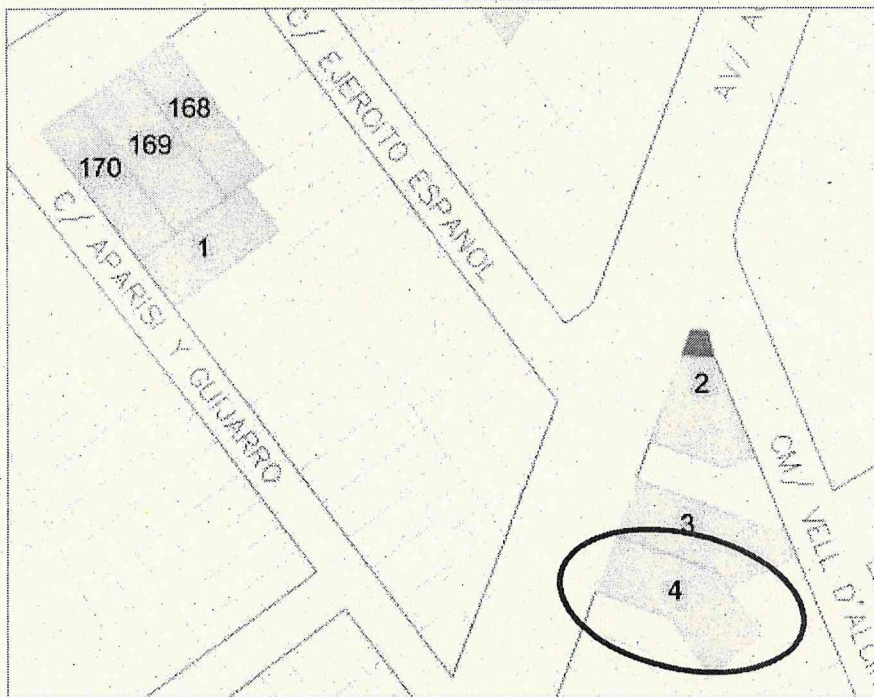
AJUNTAMENT
DE L'ALCÚDIA

GENERALITAT VALENCIANA
CONSSELLERIA D'ORDENACIÓ URBANA, HABITATGE I TRANSPORTS
APROBACIÓ DEFINITIVA EN SESIÓ

PLA GENERAL D'ORDENACIÓ URBANA
REFUNDIT APROVACIÓ DEFINITIVA

30 JUL. 2002

DE LA COMISSIÓ TERRITORIAL
DE URBANISMO



FICHA Nº 4 –EDIFICI DE VIVENDES en C/. AUSIAS MARCH, 29

(Hacia 1910) Vivienda de uso agrícola "a dos mans", ubicada sobre parcela regular entre medianeras, desarrollada en P. baja, P. Piso y cambra, con patio y construcciones auxiliares en su parte trasera. Estructura portante (triple cruja) a base de muros de carga y viguería de madera. Cubierta de teja árabe a dos aguas. Fachada compuesta de acuerdo con dos ejes de simetría, enfoscada en P. baja y de ladrillo visto en el resto; alero formado por superposición de hiladas de ladrillo saledizas en paralelo; zócalo pintado al esmalte de color gris plomo...

PROTECCIÓ AMBIENTAL

Foto presa en juliol de 2002 per a Revisió P.G.O.U.



provisionalment pel Pla de l'Alcúdia
amb les subsanacions requerides
2002

El Secretari
AJUNTAMENT DE L'ALCÚDIA
SECRETARIA

CATÀLEG DE BENS I ESPAIS PROTEGITS

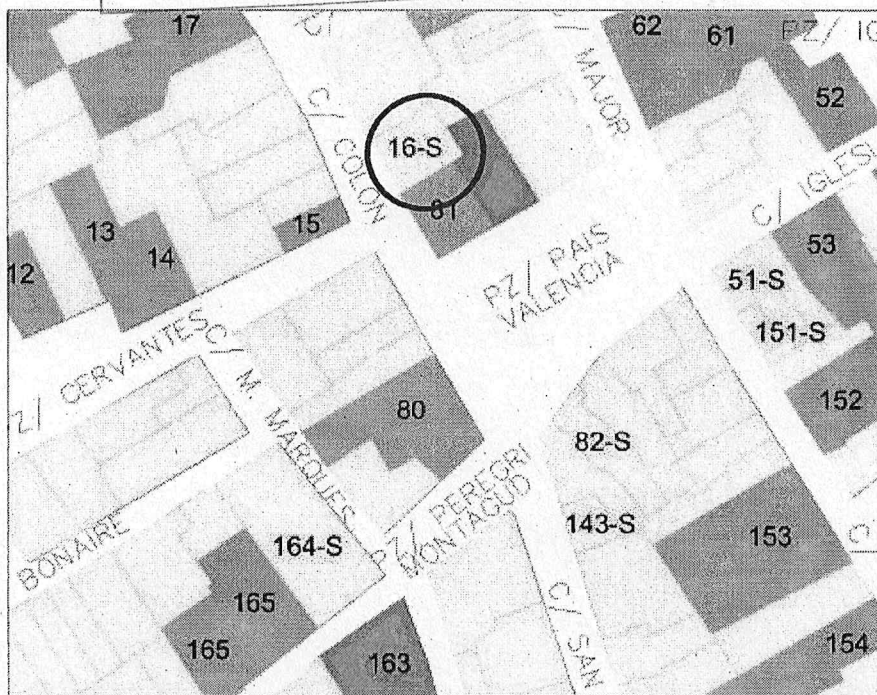
L'ALCÚDIA 75 ANYS



AJUNTAMENT
DE L'ALCÚDIA

GENERALITAT VALENCIANA
CONSELLERIA D'OBRES PÙBLIQUES, TRANSPORTS I TURISME
PROBACIÓ DEFINITIVA EN SESIÓ
30 JUL. 2002
DE LA COMISSIÓ TERRITORIAL
DE URBANISME

PLA GENERAL D'ORDENACIÓ URBANA
REFUNDIT APROVACIÓ DEFINITIVA



FICHA Nº 16 –EDIFICI DE VIVENDES en C/. Colón, 4
SUBSTITUIT
PROTECCIÓ AMBIENTAL

Foto presa en juliol de 2002 per a Revisió P.G.O.U.



...at provisionalment pel ...
amb les subsanacions ...
JUL. 2002
El Secretari
AJUNTAMENT DE L'ALCÚDIA
SECRETARIA

CATÀLEG DE BENS I ESPAIS PROTEGITS

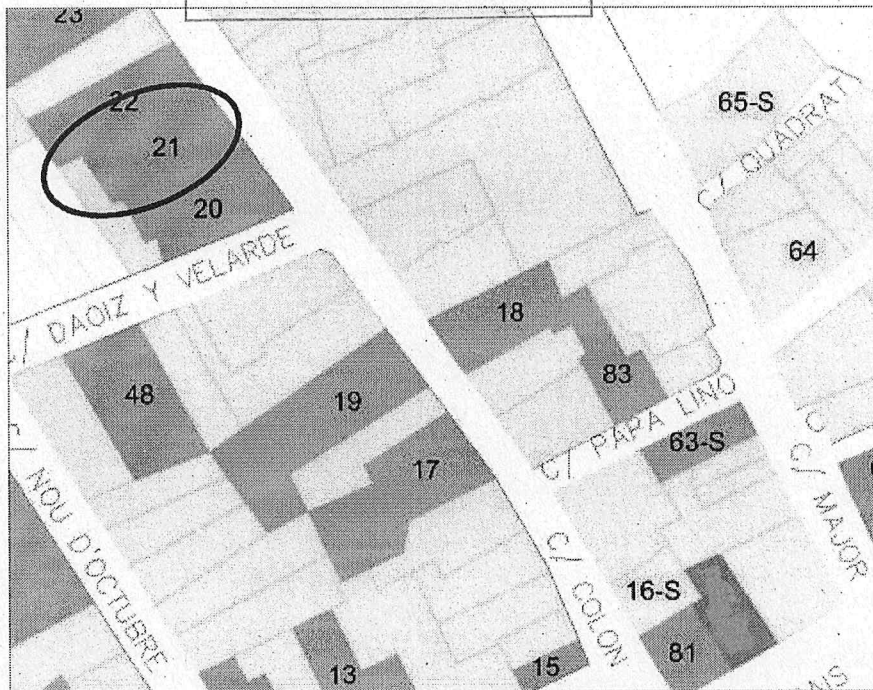


AJUNTAMENT
DE L'ALCÚDIA

GENERALITAT VALENCIANA
CORRECTOR DE PUNTS PER AQUÍ, VALÈNCIA, 17 DE JULIOL DE 2002
PLA GENERAL D'ORDENACIÓ URBANA
APROBACIÓ DEFINITIVA EN SESIÓ REFUNDIT APROVACIÓ DEFINITIVA

30 JUL. 2002

DE LA COMISSIÓ TERRITORIAL
D'URBANISME



FICHA Nº 21 –EDIFICI DE VIVENDES en c/. COLON, 23

Vivienda de uso agrícola “a dos mans” desenvolupada en P. Baja y P. Pisó, con patio y construccions auxiliars en su parte trasera. Estructura portante (doble crujía) a base de muros de carga y viguería de madera. Cubierta de teja árabe a dos aguas. Fachada compuesta de acuerdo con un eje de simetría central, enfoscada y con imposta en forjados. Huecos recercados faja lisa en P. Pisó y remates lobulados en dinteles de ambas plantas.

PROTECCIÓ AMBIENTAL

Foto presa en juliol de 2002 per a Revisió P.G.O.U.



CATÀLEG DE BENS I ESPAIS PROTEGITS

SECRETARIA



AJUNTAMENT
DE L'ALCÚDIA

GENERALITAT VALENCIANA
CONSSELLERIA D'OBRES PÚBLIQUES, URBANISME I TRANSPORTS
APROBACIÓN DEFINITIVA EN SESIÓN
30 JUL. 2002
DE LA COMISIÓN TERRITORIAL
DE URBANISMO

PLA GENERAL D'ORDENACIÓ URBANA
REFUNDIT APROVACIÓ DEFINITIVA



FICHA Nº 29 –EDIFICI DE VIVENDES en C/. Colón, 46

(Hacia 1920) Vivienda de uso agrícola "a dos mans", ubicada sobre parcela regular entre medianeras, desarrollada en P. Baja y P. Piso, con patio y construcciones auxiliares en su parte trasera. Estructura portante (doble crujía) a base de muros de carga y viguería de madera. Cubierta de teja árabe a dos aguas, oculta por remate de obra, decorado con molduración, rosetón, palmeta y copas ornamentales. Fachada compuesta de acuerdo con un eje de simetría central, enfoscada y pintada de color vainilla...

PROTECCIÓ AMBIENTAL

Foto presa en juliol de 2002 per a Revisió P.G.O.U.



aprobat provisionalment pel Ple de l'Ajuntament
23 JUL. 2002 amb les subsanacions requerides

El Secretari
[Signature]

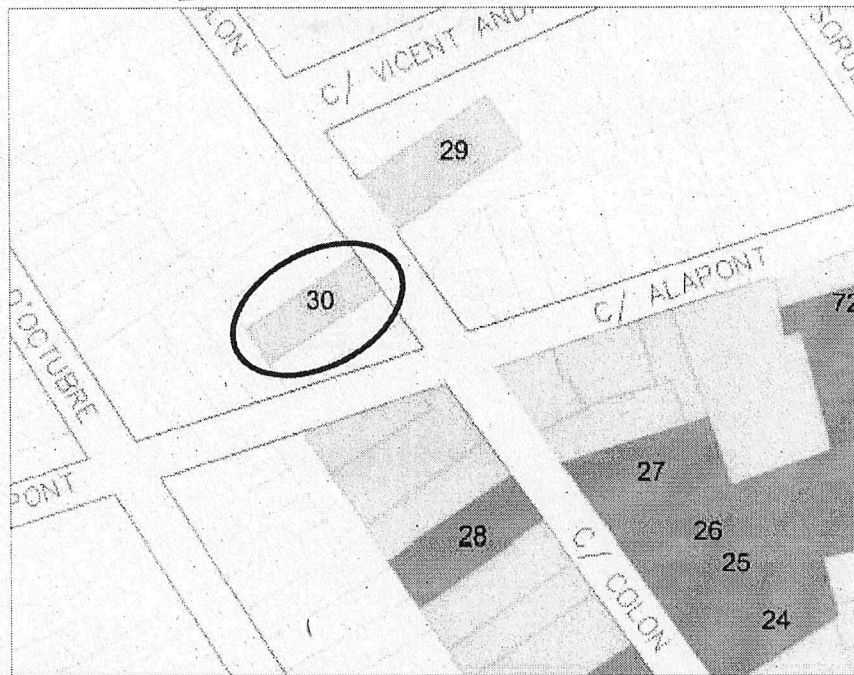
CATÀLEG DE BENS I ESPAIS PROTEGITS



AJUNTAMENT
DE L'ALCÚDIA

GENERALITAT VALENCIANA
CONSELLERIA D'OBRES PÙBLIQUES, URBANISME I TURISME
APROBACIÓ DEFINITIVA EN SESSIÓ
30 JUL. 2002
DE LA COMISSIÓ TERRITORIAL
DE URBANISME

PLA GENERAL D'ORDENACIÓ URBANA
REFUNDIT APROVACIÓ DEFINITIVA



FICHA Nº 30 –EDIFICI DE VIVENDES en C/. Colón, 47

(Hacia 1920) Vivienda de uso agrícola "a una má", ubicada sobre parcela regular entre medianeras, desarrollada en P. Baja y P. Piso, con patio y construcciones auxiliares en su parte trasera. Estructura portante (doble crujía) a base de muros de carga y viguería de madera. Cubierta de teja árabe a dos aguas. Fachada enfoscada y pintada de color gris, impostada en forjado y medianeras con faja lisa color hueso, y cornisa ornamentada con molduración...

PROTECCIÓ AMBIENTAL

Foto presa en juliol de 2002 per a Revisió P.G.O.U.



Provisionalment p.l. Pla de l'Ajuntament
2002 amb les subsanacions corresponents

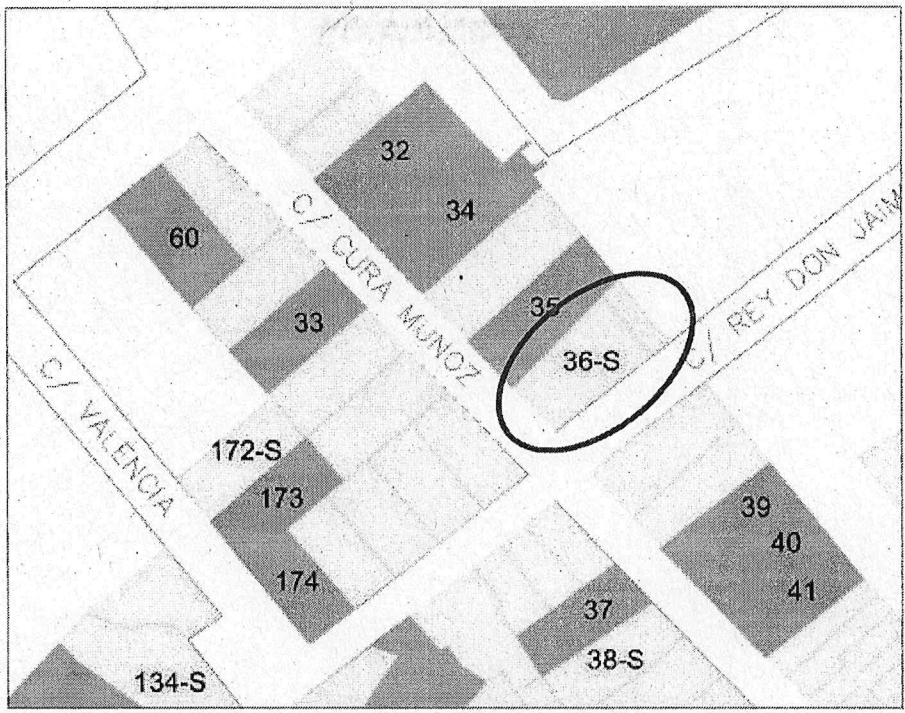
Secretari

CATÀLEG DE BENS I ESPAIS PROTEGITS



AJUNTAMENT
DE L'ALCÚDIA

GENERALITAT VALENCIANA
CONSSELLERIA D'URBANISME I ORDENACIÓ TERRITORIAL I COSTES
APROBACIÓ DEFINITIVA PLÀ GENERAL D'ORDENACIÓ URBANA
REFUNDIT APROVACIÓ DEFINITIVA
30 JUL. 2002
DE LA COMISSIÓ TERRITORIAL
DE URBANISME



FICHA Nº 36 –EDIFICI DE VIVENDES en c/. CURA MUÑOZ, 13 cantó REY D. JAIME
SUBSTITUIT
PROTECCIÓ AMBIENTAL

Foto presa en juliol de 2002 per a Revisió P.G.O.U.

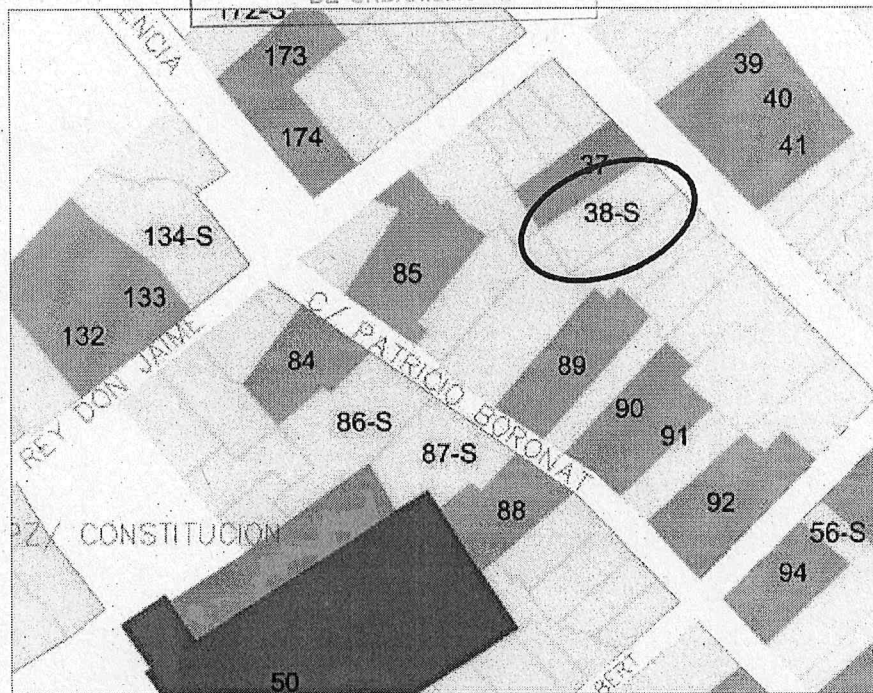


CATÀLEG DE BENS I ESPAIS PROTEGITS



AJUNTAMENT
DE L'ALCÚDIA

GENERALITAT VALENCIANA
CONSSELLERIA D'OBRES PÚBLIQUES, TRANSPORTS I TURISME
PLA GENERAL D'ORDENACIÓ URBANA
APROBACIÓN DEFINITIVA EN SESIÓ REFUNDIT APROVACIÓ DEFINITIVA
30 JUL. 2002
DE LA COMISIÓ TERRITORIAL
DE URBANISME



FICHA Nº 38 -EDIFICI DE VIVENDES en c/. CURA MUÑOZ, 16
SUSTITUIT
PROTECCIÓ AMBIENTAL

Foto presa en juliol de 2002 per a Revisió P.G.O.U.



provisionalment pel Pl. G.O.U.
30 JUL. 2002 amb les subsanacions requerides

El secretari
ALCÚDIA

CATÀLEG DE BENS I ESPAIS PROTEGITS

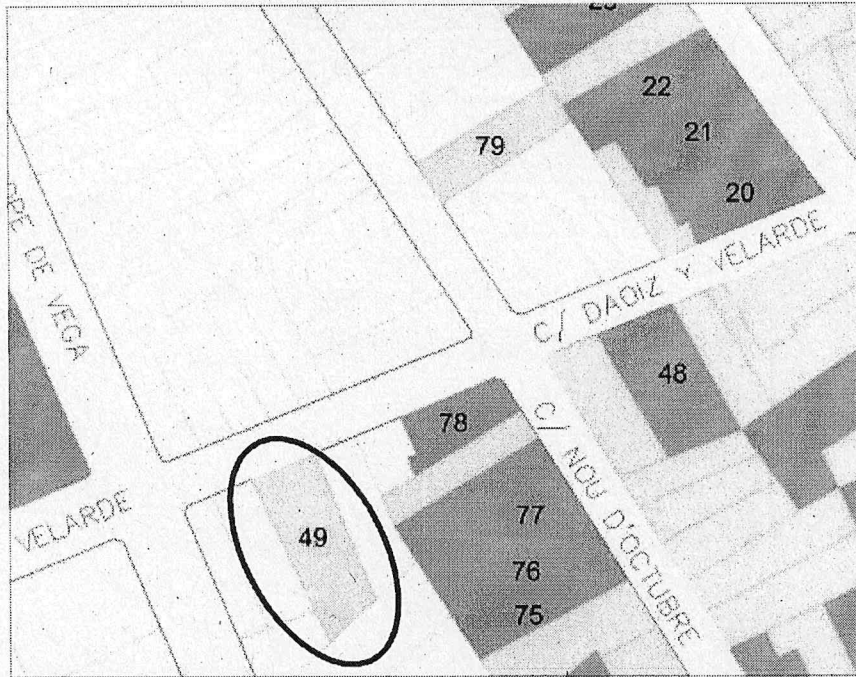
L'ALCÚDIA 75 ANYS



AJUNTAMENT
DE L'ALCÚDIA

GENERALITAT VALENCIANA
CONSELLERIA D'OBRES PÙBLIQUES, URBANISME I TRANSPORTS
APROBACIÓ DEFINITIVA EN SESIÓ
30 JUL. 2002
DE LA COMISSIÓ TERRITORIAL
DE URBANISME

PLA GENERAL D'ORDENACIÓ URBANA
REFUNDIT APROVACIÓ DEFINITIVA



FICHA Nº 49 –EDIFICI DE VIVENDES en C/. Daoiz y Velarde, 17

(Entre 1930-40) Vivienda de uso agrícola "a dos mans", ubicada sobre parcela regular entre medianeras, desarrollada en P. Baja y P. Piso, con patio y construcciones auxiliares en su parte trasera. Estructura portante (doble crujía) a base de muros de carga y viguería de madera. Cubierta de teja árabe a dos aguas. Fachada compuesta de acuerdo con un eje de simetría central, enfoscada y pintada de color vainilla, impostada en forjados con faja lisa blanca, y cornisa...

PROTECCIÓ AMBIENTAL

Foto presa en juliol de 2002 per a Revisió P.G. O.U.



ent pel Pla de l'Ajuntament
es subsanacions requereixen



CATÀLEG DE BENS I ESPAIS PROTEGITS

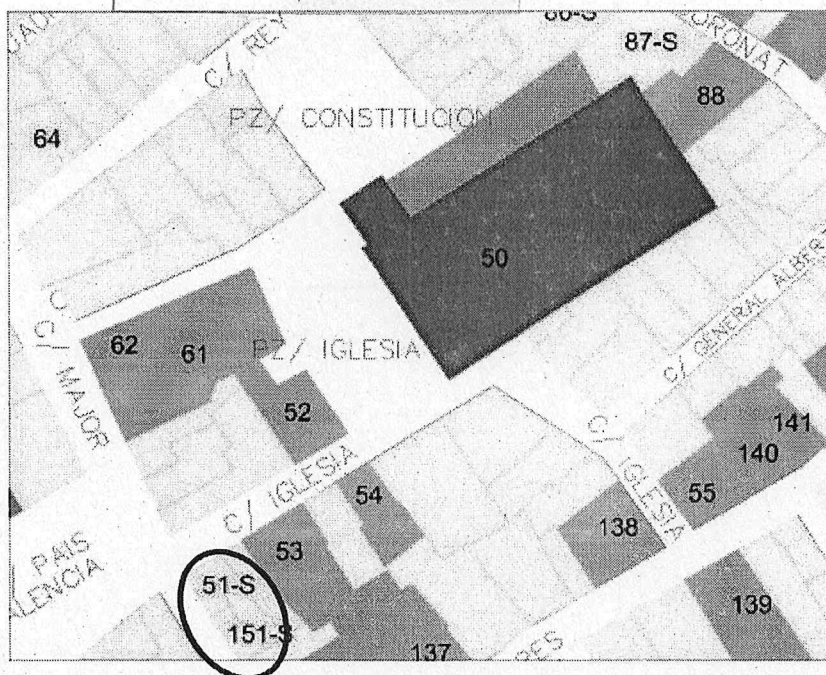
L'ALCÚDIA 75 ANYS



AJUNTAMENT
DE L'ALCÚDIA

GENERALITAT VALENCIANA
CONSSELLERIA D'OBRES PÚBLIQUES, URBANISME I TRANSPORTS
APROBACIÓN DEFINITIVA EN SESIÓN
30 JUL. 2002
DE LA COMISIÓN TEMPORAL
DE URBANISMO

PLA GENERAL D'ORDENACIÓ URBANA
REFUNDIT APROVACIÓ DEFINITIVA



FICHA Nº 51 –EDIFICI DE VIVENDES en C/. L'Esglesia 2 i 4 i C/. Sant Francesc, 1
SUBSTITUIT

PROTECCIÓ AMBIENTAL

Foto presa en juliol de 2002 per a Revisió P.G. O.U.



CATÀLEG DE BENS I ESPAIS PROTEGITS

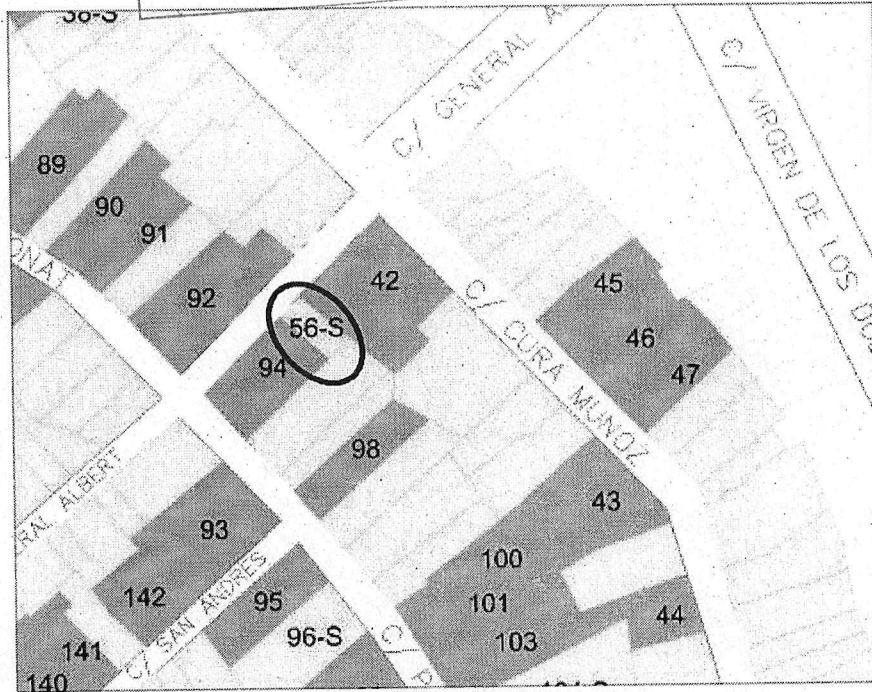
SECRETARIA



AJUNTAMENT DE L'ALCÚDIA

GENERALITAT VALENCIANA
GOBIERNO D'ORDENACIONES TERRITORIALES
APROBACIÓN DEFINITIVA EN SESIÓN
30 JUL. 2002
DE LA COMISIÓN TERRITORIAL DE URBANISMO

PLA GENERAL D'ORDENACIÓ URBANA
REFUNDIT APROVACIÓ DEFINITIVA



FICHA Nº 56 –EDIFICI DE VIVENDES en c/. GENERAL ALBERT, 14
SUBSTITUIT

PROTECCIÓ AMBIENTAL

Foto presa en juliol de 2002 per a Revisió P.G.O.U.



revisi6n provisionalment pel Pla de l'Alcúdia
2002 amb les subsanacions requerides

Secretari

CATÀLEG DE BENS I ESPAIS PROTEGITS

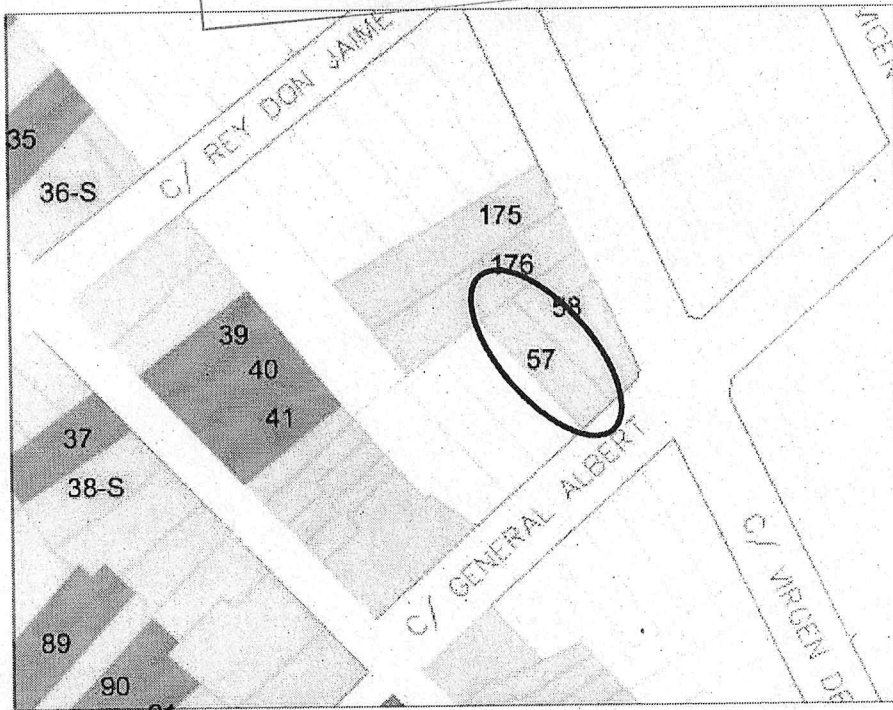
SECRETARIA



AJUNTAMENT
DE L'ALCÚDIA

GENERALITAT VALENCIANA
COMISSIÓ D'ORDENACIÓ TERRITORIAL I D'URBANISME
APROBACIÓN DEFINITIVA EN SEPLA
30 JUL. 2002
DE LA COMISIÓ TERRITORIAL
DE URBANISME

PLA GENERAL D'ORDENACIÓ URBANA
RÈFUNDIT APROVACIÓ DEFINITIVA



FICHA Nº 57 –EDIFICI DE VIVENDES en c/. GENERAL ALBERT, 27

(Entre 1920-30) Vivienda de uso agrícola "a una má", ubicada sobre parcela regular entre medianeras, desarrollada en P. Baja y P. Piso, con patio y construcciones auxiliares en su parte trasera. Estructura portante (triple cruja) a base de muros de carga y viguería de madera. Cubierta de teja árabe a dos aguas. Fachada enfoscada y pintada de color crema, impostada en forjado con faja lisa color tostado, y cornisa ornamentada con molduración y angrelado...

PROTECCIÓ AMBIENTAL

Foto presa en juliol de 2002 per a Revisió P.G.O.U.



...at provisionalment pel Pla...
...amb les subseccions...
JUL. 2002

El Secretari
ALCÚDIA
SECRETARIA

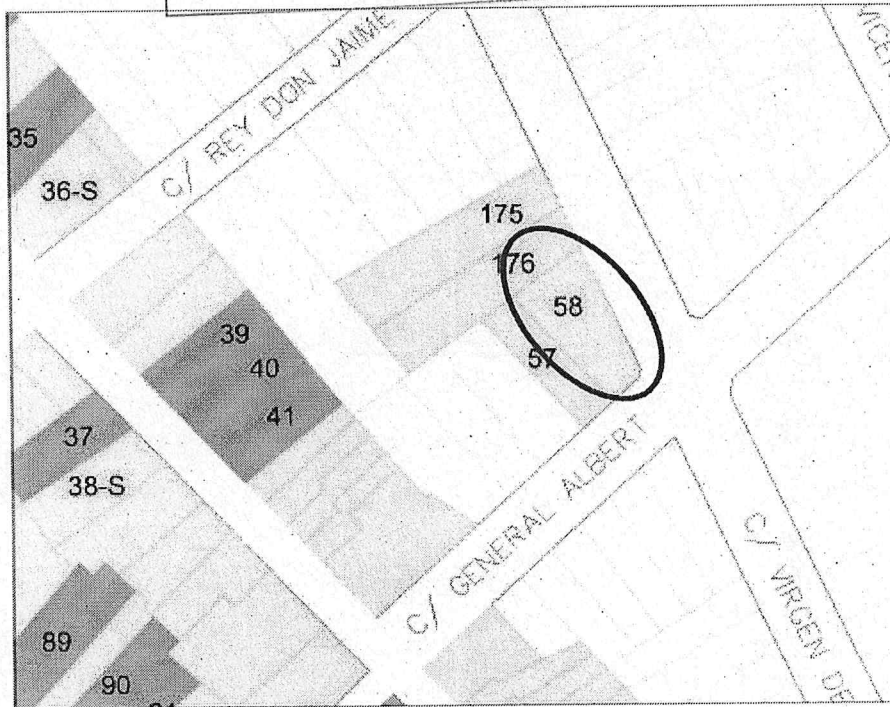
CATÀLEG DE BENS I ESPAIS PROTEGITS



AJUNTAMENT
DE L'ALCÚDIA

GENERALITAT VALENCIANA
CONSULTORIA D'OPINIONS, INFORMES I RECOMENDACIONS
APROBACIÓN DEFINITIVA EN SESIÓN
30 JUL. 2002
DE LA COMISIÓN TERRITORIAL
DE URBANISMO

PLA GENERAL D'ORDENACIÓ URBANA
REFUNDIT APROVACIÓ DEFINITIVA



FICHA Nº 58 –EDIFICI DE VIVENDES en c/. GENERAL ALBERT, 29 cantó VIRGEN DE LOS DOLORES

(Entre 1920-30) Vivienda de uso agrícola "a una má", ubicada sobre parcela trapecial en esquina, desarrollada en P. Baja y P. Piso, con patio y construcciones auxiliares en su parte trasera. Estructura portante (triple crujía) a base de muros de carga y viguería de madera. Cubierta de teja árabe a dos aguas. Fachada enfoscada y pintada de color crema, impostada en forjados medianeras y chaflán, con faja lisa de color tostado, y cornisa ornamentada con molduración...

PROTECCIÓ AMBIENTAL

Foto presa en juliol de 2002 per a Revisió P.G.O.U.



CATÀLEG DE BENS I ESPAIS PROTEGITS

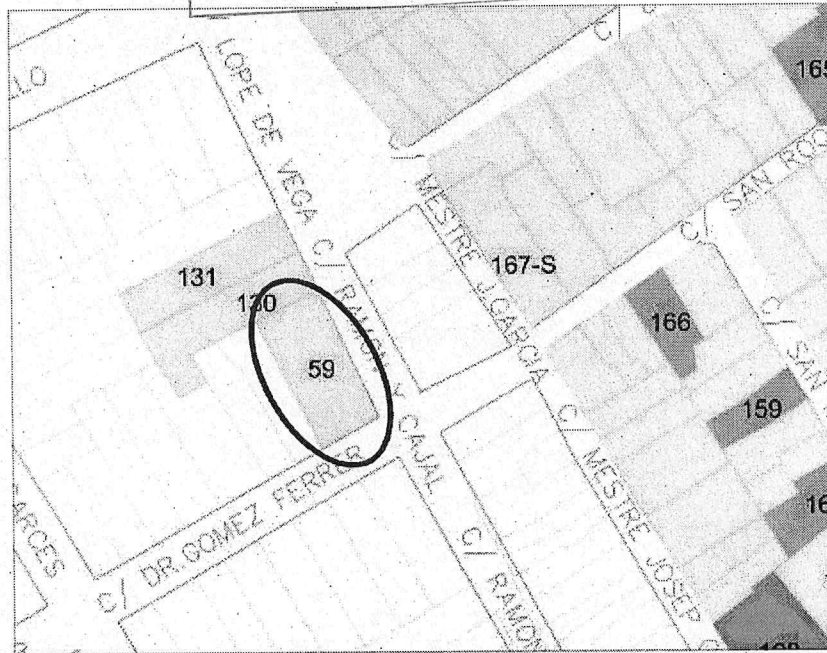
SECRETARIA



AJUNTAMENT
DE L'ALCÚDIA

GENERALITAT VALENCIANA
CONSULTA D'OPINIÓ PÚBLICA, PARTICIPACIÓ I TRANSPARÈNCIA
APROBACIÓ DEFINITIVA EN SESIÓ
30 JUL. 2002
DE LA COMISSIÓ TERRITORIAL
DE URBANISMO

PLA GENERAL D'ORDENACIÓ URBANA
REFUNDIT APROVACIÓ DEFINITIVA




FICHA Nº 59 –EDIFICI DE VIVENDES en C/. Gómez Ferrer, 2 cantó Ramón y Cajal, 2

(Entre 1920-30) Vivienda de uso agrícola "a una má", ubicada sobre parcela trapezoidal en esquina, desarrollada en P. Baja y P. Piso, con patio y construcciones auxiliares en su parte trasera. Estructura portante (triple crujía) a base de muros de carga y viguería de madera. Cubierta de teja árabe a dos aguas. Fachada enfoscada y pintada de color crema, impostada en forjados medianeras y chaflán, con faja lisa de color tostado, y cornisa ornamentada con molduración...

PROTECCIÓ AMBIENTAL

Foto presa en juliol de 2002 per a Revisió P.G. O.U.



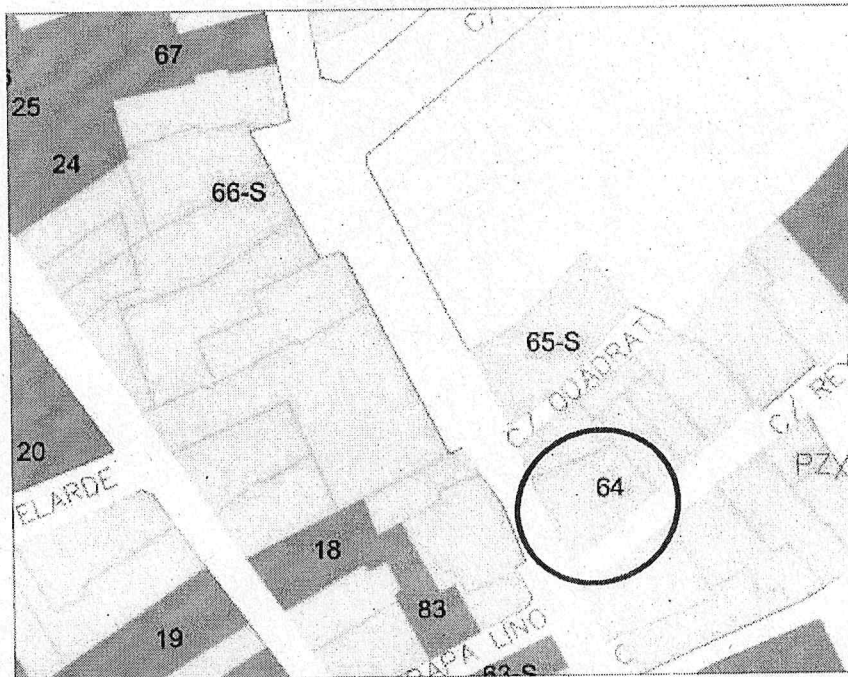
CATÀLEG DE BENS ESPAIS PROTEGITS



AJUNTAMENT
DE L'ALCÚDIA

GENERALITAT VALENCIANA
CONSSELLERIA D'ORDENACIÓ URBANA I D'EDIFICACIÓ
APROBACIÓ DEFINITIVA EN SESIÓ
30 JUL. 2002
DE LA COMISIÓ TERRITORIAL
DE URBANISMO

PLA GENERAL D'ORDENACIÓ URBANA
REFUNDIT APROVACIÓ DEFINITIVA




FICHA Nº 64 –EDIFICI DE VIVENDES en C/. Major, 10

(Entre 1900-1920) Vivienda compuesta de P. Baja más cova, P. Piso y Cambra, ubicada sobre parcela trapezoidal en esquina, con patio y construcciones auxiliares en su parte trasera y terraza elevada en la delantera que provoca el retranqueo del edificio respecto a la línea de fachadas. Estructura portante (doble crujía) a base de muros de carga de fábrica de ladrillo y viguería de madera. Cubierta de teja árabe a tres aguas. La fachada principal se compone con un eje de simetría central y cinco huecos por planta, a base de fábrica de ladrillo prevista para ser enfoscada...

PROTECCIÓ AMBIENTAL

Foto presa en juliol de 2002 per a Revisió P.G.O.U.



CATÀLEG DE BENS I ESPAIS PROTEGITS

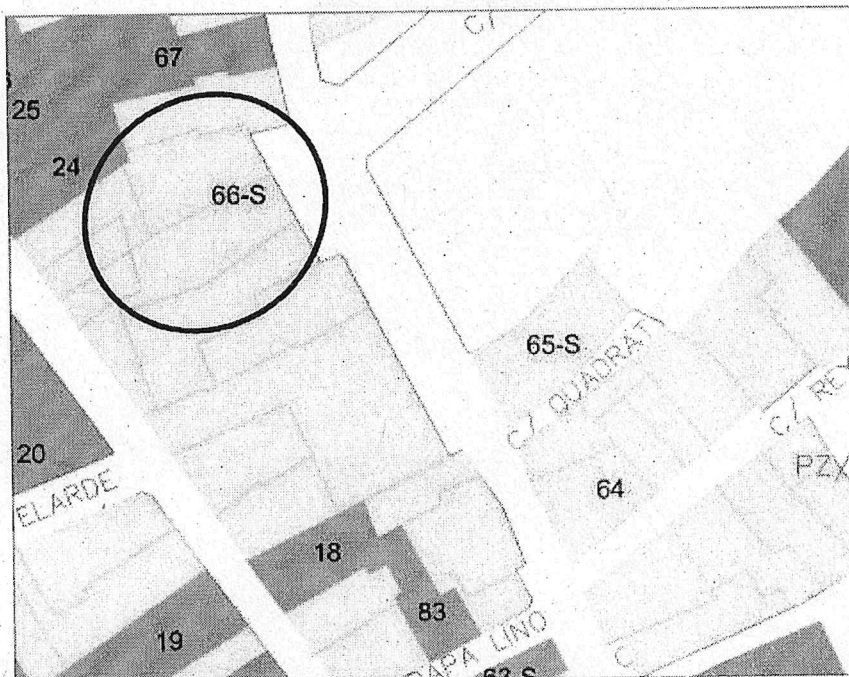
SECRET



AJUNTAMENT
DE L'ALCÚDIA


GENERALITAT VALENCIANA
CONSELLERIA D'OBRES PÚBLIQUES, URBANISME I TRANSPORTS
APROBACIÓN DEFINITIVA EN SESIÓN
30 JUL. 2002
DE LA COMISIÓN TERRITORIAL
DE URBANISMO

PLA GENERAL D'ORDENACIÓ URBANA
REFUNDIT APROVACIÓ DEFINITIVA



FICHA Nº 66 –EDIFICI DE VIVENDES en C/. Major, 23 i 25
SUBSTITUIT
PROTECCIÓ AMBIENTAL

Foto presa en juliol de 2002 per a Revisió P.G.O.U.



CATÀLEG DE BENS I ESPAIS PROTEGITS

SECRETARIA



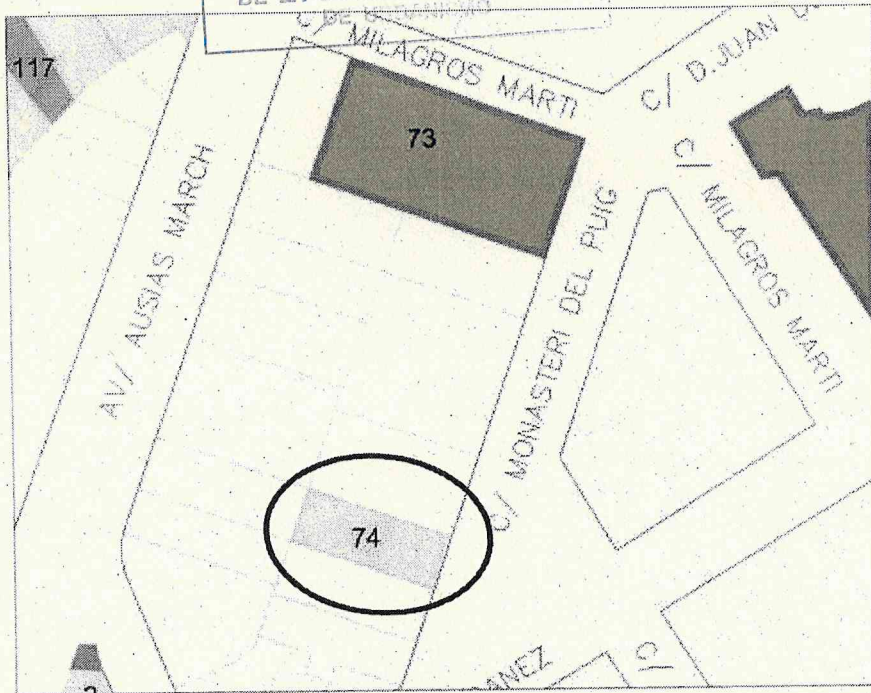
AJUNTAMENT
DE L'ALCÚDIA

GENERALITAT VALENCIANA
CONSSELLERIA D'ORDENACIÓ TERRITORIAL I URBANÍSTICA
APROBACIÓ DEFINITIVA EN DES...

PLA GENERAL D'ORDENACIÓ URBANA
REFUNDIT APROVACIÓ DEFINITIVA

30 JUL. 2002

DE LA COMISSIÓ TERRITORIAL



FICHA Nº 74 –EDIFICI DE VIVENDES en c/. MONESTIR DEL PUIG, 5

(Entre 1940-50) Vivienda de uso agrícola "a dos mans", ubicada sobre parcela regular entre medianeras, desarrollada en P. Baja y P. Piso, con patio y construcciones auxiliares en su parte trasera. Estructura portante (triple cruja) a base de muros de carga y vigería de madera. Cubierta de teja árabe a dos aguas. Fachada compuesta de acuerdo con un eje de simetría central, enfoscada y pintada de color blanco...

PROTECCIÓ AMBIENTAL

Foto presa en juliol de 2002 per a Revisió P.G.O.U.



...vat provisionalment pel Pla...
amb les substancials...
JUL. 2002

El Secretari



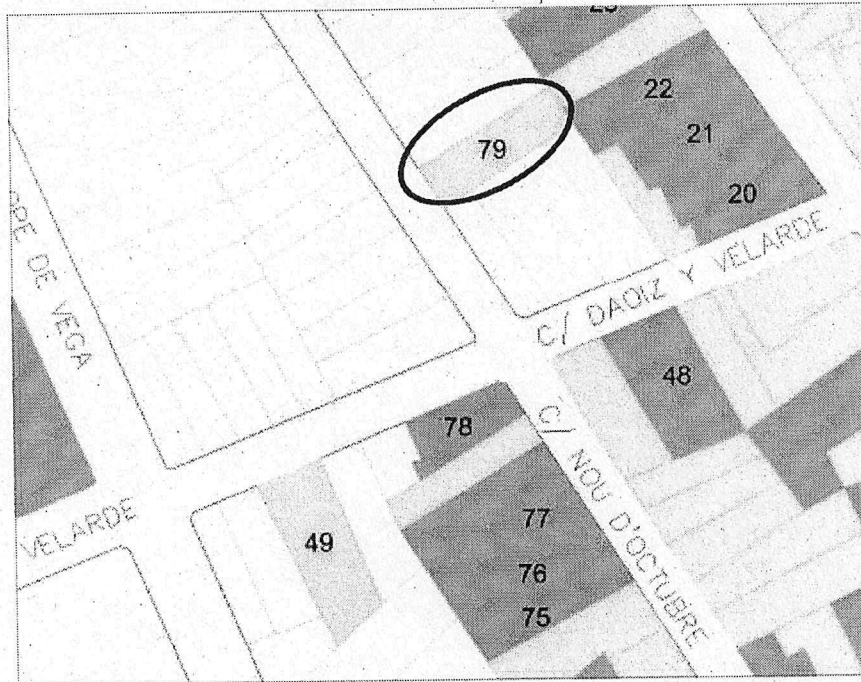
CATÀLEG DE BENS I ESPAIS PROTEGITS



AJUNTAMENT
DE L'ALCÚDIA

GENERALITAT VALENCIANA
COMISSIÓ D'ORDENACIÓ URBANA I TERRITORIAL
APROBACIÓ DEFINITIVA EN SECCIÓ
30 JUL. 2002
DE LA COMISSIÓ TERRITORIAL
DE URBANISME

PLA GENERAL D'ORDENACIÓ URBANA
REFUNDIT APROVACIÓ DEFINITIVA



FICHA Nº 79 –EDIFICI DE VIVENDES en C/. 9 D'Octubre, 20

(Entre 1920-30) Vivienda de uso agrícola "a una má", ubicada sobre parcela regular entre medianeras, desarrollada en P. Baja y P. Piso, con patio y construcciones auxiliares en su parte trasera (la P. Baja, remite a la casa "a dos mans") Estructura portante (triple cruja) a base de muros de carga y viguería de madera. Cubierta de teja árabe a dos aguas. Fachada enfoscada y pintada de color vainilla...

PROTECCIÓ AMBIENTAL

Foto presa en juliol de 2002 per a Revisió P.G. O.U.



provisionalment pel Pla General d'Ordenació Urbana Refundit 2002 amb les subseccions 1, 2, 3, 4, 5, 6, 7, 8, 9, 10, 11, 12, 13, 14, 15, 16, 17, 18, 19, 20, 21, 22, 23, 24, 25, 26, 27, 28, 29, 30, 31, 32, 33, 34, 35, 36, 37, 38, 39, 40, 41, 42, 43, 44, 45, 46, 47, 48, 49, 50, 51, 52, 53, 54, 55, 56, 57, 58, 59, 60, 61, 62, 63, 64, 65, 66, 67, 68, 69, 70, 71, 72, 73, 74, 75, 76, 77, 78, 79, 80, 81, 82, 83, 84, 85, 86, 87, 88, 89, 90, 91, 92, 93, 94, 95, 96, 97, 98, 99, 100

El Secretari
AJUNTAMENT DE L'ALCÚDIA
SECRETARIA

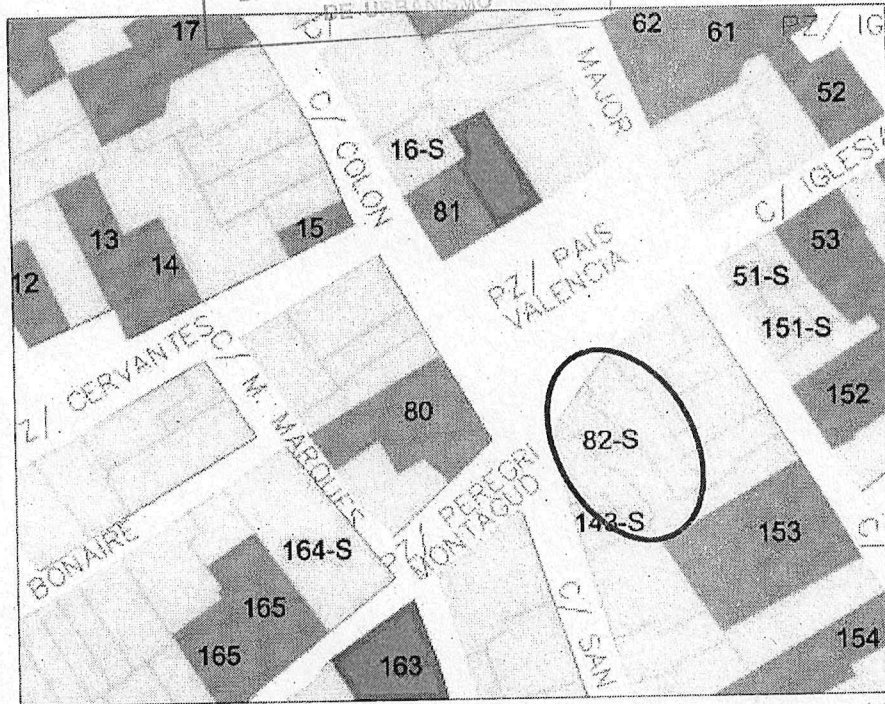
CATÀLEG DE BENS I ESPAIS PROTEGITS



AJUNTAMENT
DE L'ALCÚDIA

GENERALITAT VALENCIANA
COMISSIÓ D'ORDENACIÓ, L'AMENJAMENT I MANTENIMENT
APROBACIÓ DEFINITIVA EN SESSIÓ
30 JUL. 2002
DE LA COMISSIÓ TERRITORIAL
DE URBANISME

PLA GENERAL D'ORDENACIÓ URBANA
REFUNDIT APROVACIÓ DEFINITIVA



FICHA Nº 82 –EDIFICI DE VIVENDES en plaça País Valencia, 15, 16 i 17 cantó C/. Sant Antoni
SUBSTITUIT
PROTECCIÓ AMBIENTAL

Foto presa en juliol de 2002 per a Revisió P.G.O.U.



El present document va esser
L'Alcúdia en sessió de...

CATÀLEG DE BENS I ESPAIS PROTEGITS

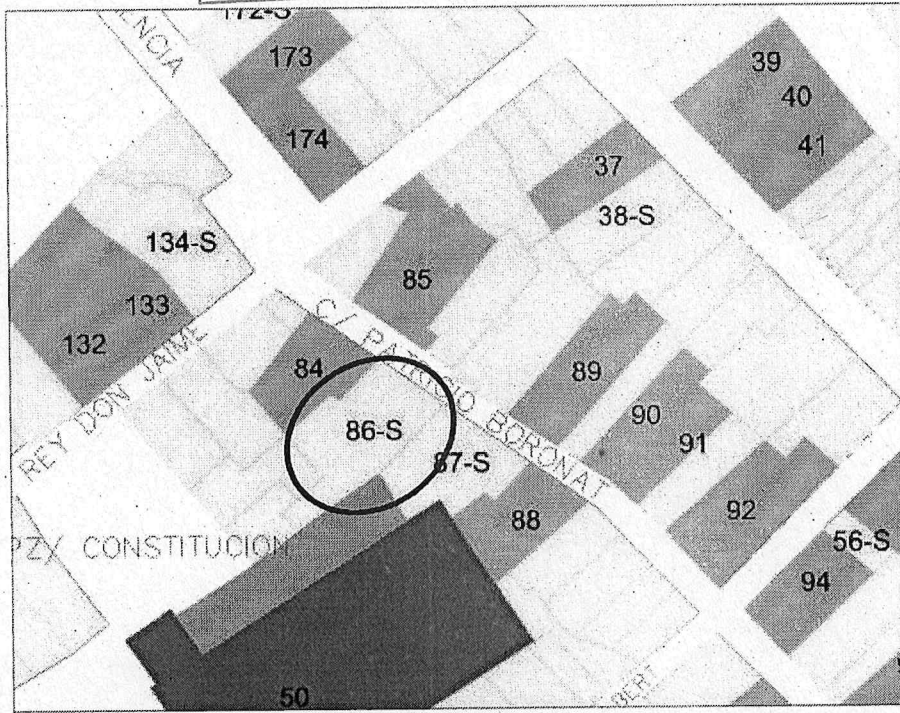
SECRETARI



AJUNTAMENT
DE L'ALCÚDIA

GENERALITAT VALENCIANA
GOVERN DE LES ILLES BALEARS
APROBACIÓ DEFINITIVA EN SEPLA GENERAL D'ORDENACIÓ URBANA
REFUNDIT APROVACIÓ DEFINITIVA
30 JUL. 2002
DE LA COMISIÓ TERRITORIAL
DE URBANISME

APROBACIÓ DEFINITIVA EN SEPLA GENERAL D'ORDENACIÓ URBANA
REFUNDIT APROVACIÓ DEFINITIVA



FICHA Nº 86 –EDIFICI DE VIVENDES en C/. PATRICIO BORONAT, 4
SUBSTITUT
PROTECCIÓ AMBIENTAL

Foto presa en juliol de 2002 per a Revisió P.G.O.U.



Revisió amb les següents
2002

Secretari

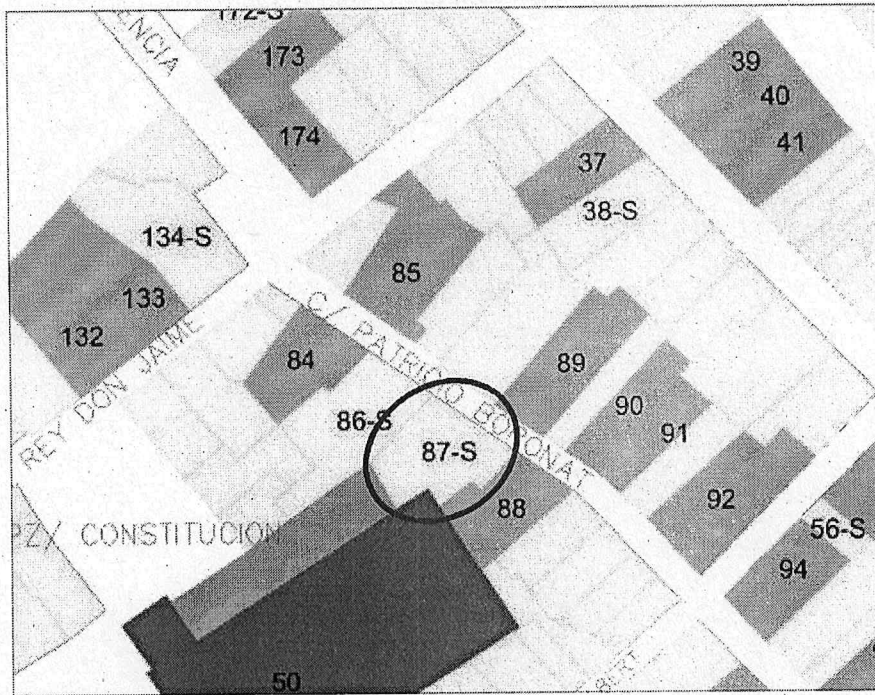
CATÀLEG DE BENS I ESPAIS PROTEGITS





AJUNTAMENT
DE L'ALCÚDIA

GENERALITAT VALENCIANA
CONSULTORIA D'ORDENACIÓ URBANA, LOGISTICA I TRANSPORTS
APROBACIÓ DEFINITIVA EN SIPLA GENERAL D'ORDENACIÓ URBANA
REFUNDIT APROVACIÓ DEFINITIVA
30 JUL. 2002
DE LA COMISSIÓ TERRITORIAL
DE URBANISME



FICHA Nº 87 –EDIFICI DE VIVENDES en C/. PATRICIO BORONAT, 6
SUBSTITUIT
PROTECCIÓ AMBIENTAL

Foto presa en juliol de 2002 per a Revisió P.G.O.U.



CATÀLEG DE BENS I ESPAIS PROTEGITS

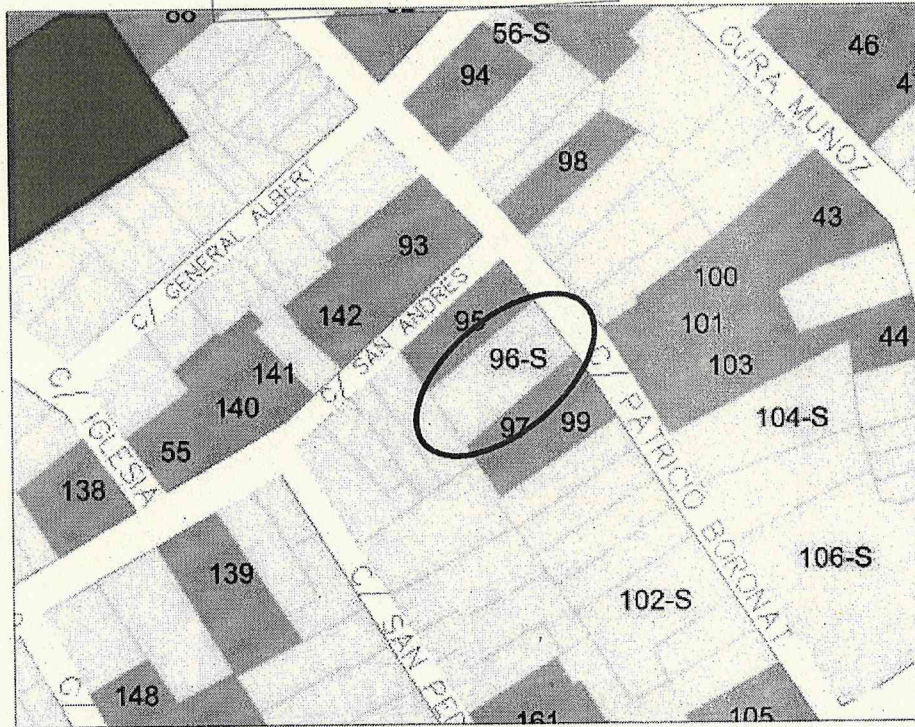
SECRETARIA



AJUNTAMENT
DE L'ALCÚDIA

GENERALITAT VALENCIANA
COMISSIÓ TERRITORIAL DE URBANISME
APROBACIÓN DEFINITIVA EN SESIÓN
30 JUL. 2002
DE LA COMISIÓN TERRITORIAL
DE URBANISMO

PLA GENERAL D'ORDENACIÓ URBANA
REFUNDIT APROVACIÓ DEFINITIVA



FICHA Nº 96 –EDIFICI DE VIVENDES en c/. PATRICIO BORONAT, 24
SUBSTITUIT
PROTECCIÓ AMBIENTAL

Foto presa en juliol de 2002 per a Revisió P.G.O.U.



at provisionalment pel Tm de P
amb les submancions
JUL. 2002

El Secretari
AJUNTAMENT DE L'ALCÚDIA
SECRETARIA

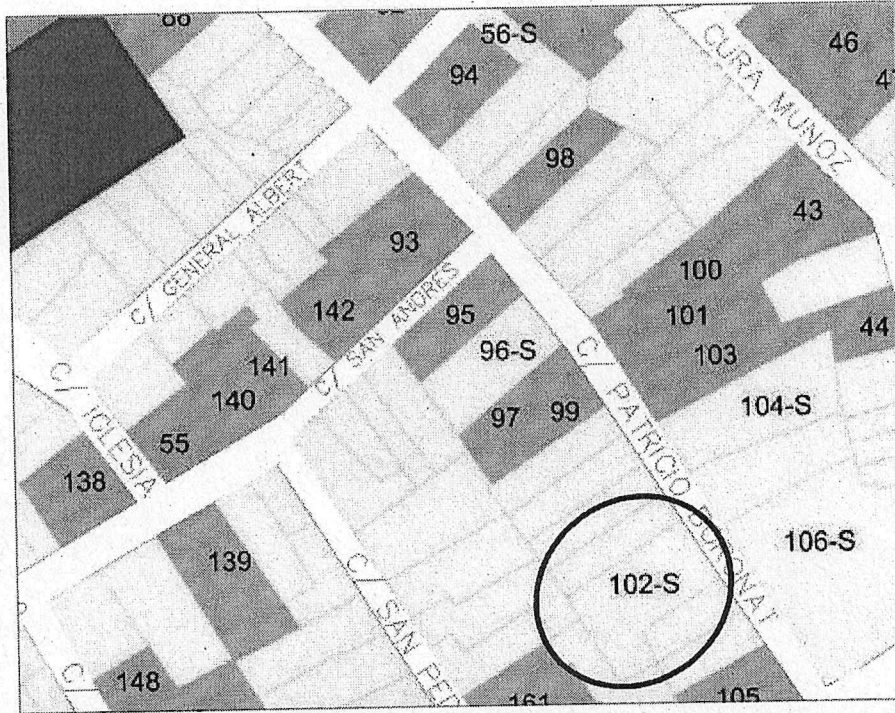
CATÀLEG DE BENS I ESPAIS PROTEGITS



AJUNTAMENT
DE L'ALCÚDIA

GENERALITAT VALENCIANA
CONSSELLERIA D'OBRES PÚBLIQUES, URBANISME I TRANSPORTS
APROBACIÓN DEFINITIVA EN SESIÓN
30 JUL. 2002
DE LA COMISIÓN TERRITORIAL
DE URBANISMO


PLA GENERAL D'ORDENACIÓ URBANA
REFUNDIT APROVACIÓ DEFINITIVA



FICHA Nº 102 –EDIFICI DE VIVENDES en c/. PATRICIO BORONAT, 38
SUBSTITUÏT

PROTECCIÓ AMBIENTAL

Foto presa en juliol de 2002 per a Revisió P.G.O.U.



Professionally prepared by the P.G.O.U. of July 2002, with the necessary amendments.

Secretari

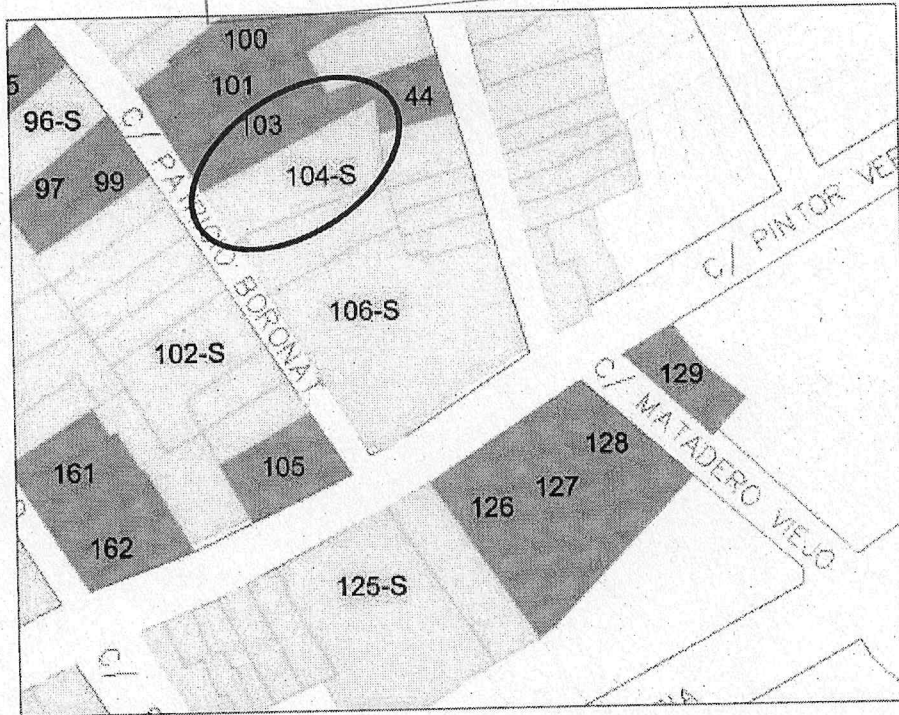
CATÀLEG DE BENS I ESPAIS PROTEGITS



AJUNTAMENT
DE L'ALCÚDIA


GENERALITAT VALENCIANA
COMISSIÓ TERRITORIAL D'ORDENACIÓ URBANA
APROBACIÓ DEFINITIVA EN REVISIÓ
30 JUL. 2002
DE LA COMISSIÓ TERRITORIAL
DE URBANISME

PLA GENERAL D'ORDENACIÓ URBANA
REFUNDIT APROVACIÓ DEFINITIVA



FICHA Nº 104 –EDIFICI DE VIVENDES en c/. PATRICIO BORONAT, 41
SUBSTITUIT
PROTECCIÓ AMBIENTAL

Foto presa en juliol de 2002 per a Revisió P.G.O.U.



revisiament pel P.G.O.U.
amb les subseccions revisades
2002

Secretari



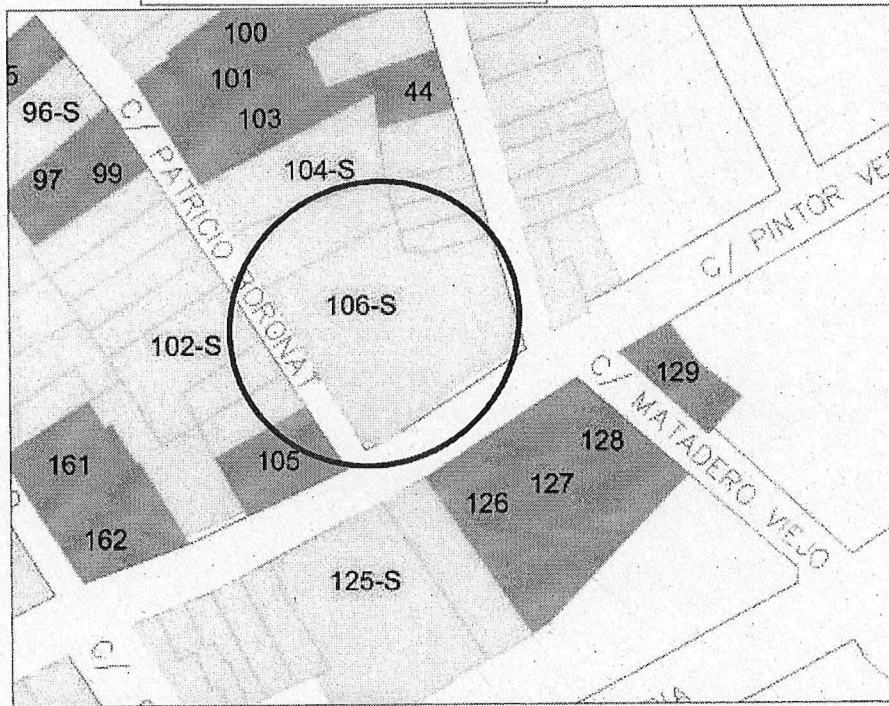
CATÀLEG DE BENS I ESPAIS PROTEGITS



AJUNTAMENT
DE L'ALCÚDIA

GENERALITAT VALENCIANA
CONSULTORIA D'ORDENACIÓ URBANA I D'ESPACIS PROTEGITS
APROBACIÓN DEFINITIVA EN SESIÓN
30 JUL. 2002
DE LA COMISIÓN TERRITORIAL
DE URBANISMO

PLA GENERAL D'ORDENACIÓ URBANA
REFUNDIT APROVACIÓ DEFINITIVA



FICHA Nº 106 –EDIFICI DE VIVENDES en c/. PATRICIO BORONAT, 45 cantó.PINTOR
VERGARA
SUBSTITUIT
PROTECCIÓ AMBIENTAL

Foto presa en juliol de 2002 per a Revisió P.G.O.U.



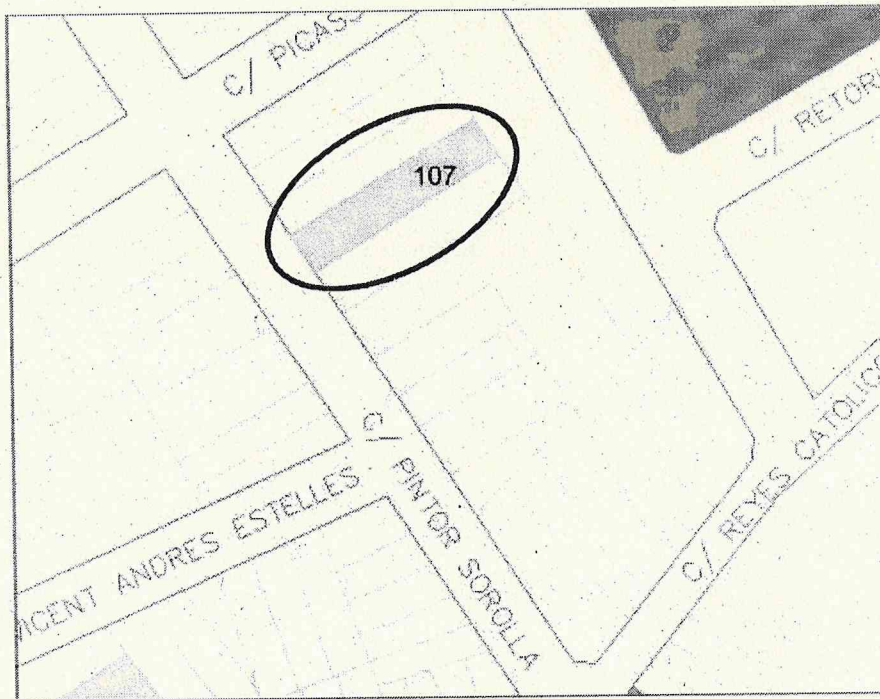
CATÀLEG DE BENS I ESPAIS PROTEGITS



AJUNTAMENT
DE L'ALCÚDIA



PLA GENERAL D'ORDENACIÓ URBANA
REFUNDIT APROVACIÓ DEFINITIVA



FICHA Nº 107 –EDIFICI DE VIVENDES en C/. P. Sorolla, 18

(Hacia 1920) Vivienda de uso agrícola "a una mà", ubicada sobre parcela regular entre medianeras, desarrollada en P. Baja y P. Piso, con patio y construcciones auxiliares en su parte trasera. Estructura portante (triple crujía) a base de muros de carga y viguería de madera. Cubierta de teja árabe a dos aguas. Fachada enfoscada y pintada a la tirollesa de color vainilla, impostada en forjados y dizas en paralelo; zócalo resaltado y pintado al esmalte de color gris naval...

PROTECCIÓ AMBIENTAL

Foto presa en juliol de 2002 per a Revisió P.G.O.U.



provisionalment pel Pla de l'Alcúdia
amb les subsannacions realitzades
23 JUL. 2002

El Secretari



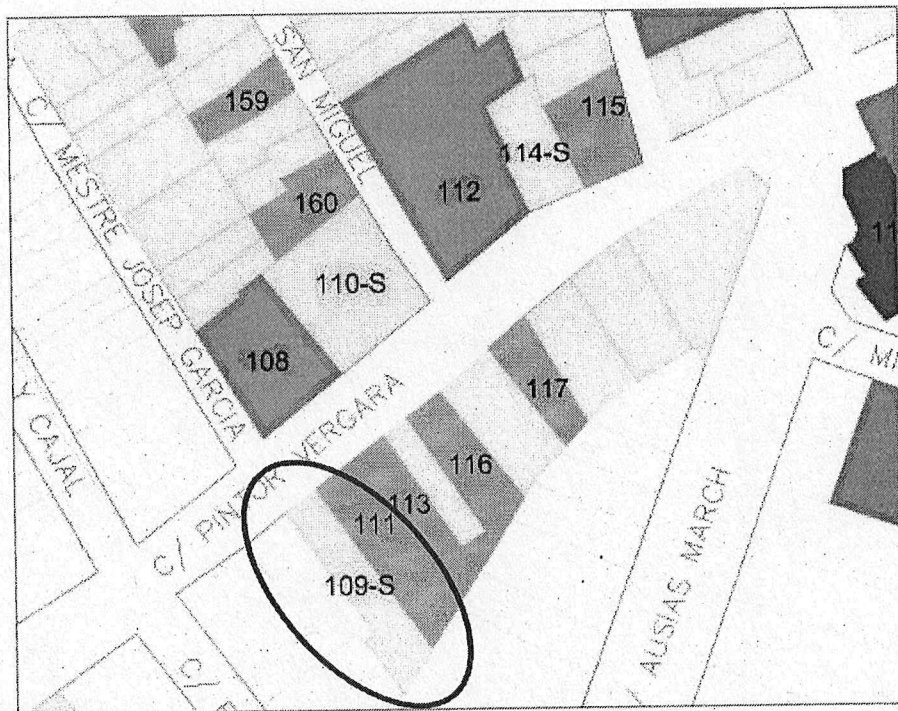
CATÀLEG DE BENS I ESPAIS PROTEGITS



AJUNTAMENT
DE L'ALCÚDIA

GENERALITAT VALENCIANA
CONSELLERIA D'URBANISME I ORDENAMENTS
APROBACIÓ DEFINITIVA EN SECCIÓ
30 JUL. 2002
DE LA COMISSIÓ TERRITORIAL
DE URBANISME

PLA GENERAL D'ORDENACIÓ URBANA
REFUNDIT APROVACIÓ DEFINITIVA



FICHA Nº 109 –EDIFICI DE VIVENDES en c/. PINTOR VERGARA,8
SUBSTITUIT

PROTECCIÓ AMBIENTAL

Foto presa en juliol de 2002 per a Revisió P.G.O.U.



oniment pel Pla de l'Alcúdia
amb les submunicions corresponents

secretari

CATÀLEG DE BENS I ESPAIS PROTEGITS

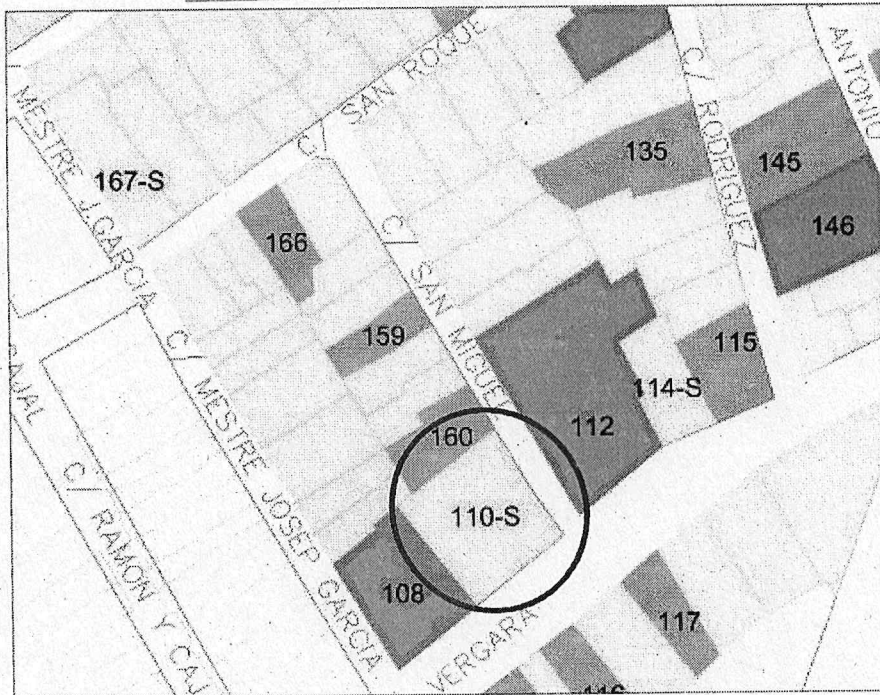
SECRETARI



AJUNTAMENT
DE L'ALCÚDIA

GENERALITAT VALENCIANA
COMISSIÓ TERRITORIAL D'ORDENACIÓ URBANA
APROBACIÓ DEFINITIVA EN SESIÓ
30 JUL. 2002
DE LA COMISSIÓ TERRITORIAL
DE URBANISME I TÍTOLS


PLA GENERAL D'ORDENACIÓ URBANA
REFUNDIT APROVACIÓ DEFINITIVA



FICHA N° 110 –EDIFICI DE VIVENDES en C/. P. Vergara, 9 cantó San Miguel, 14
SUBSTITUIT

PROTECCIÓ AMBIENTAL

Foto presa en juliol de 2002 per a Revisió P.G.O.U.



CATÀLEG DE BENS I ESPAIS PROTEGITS

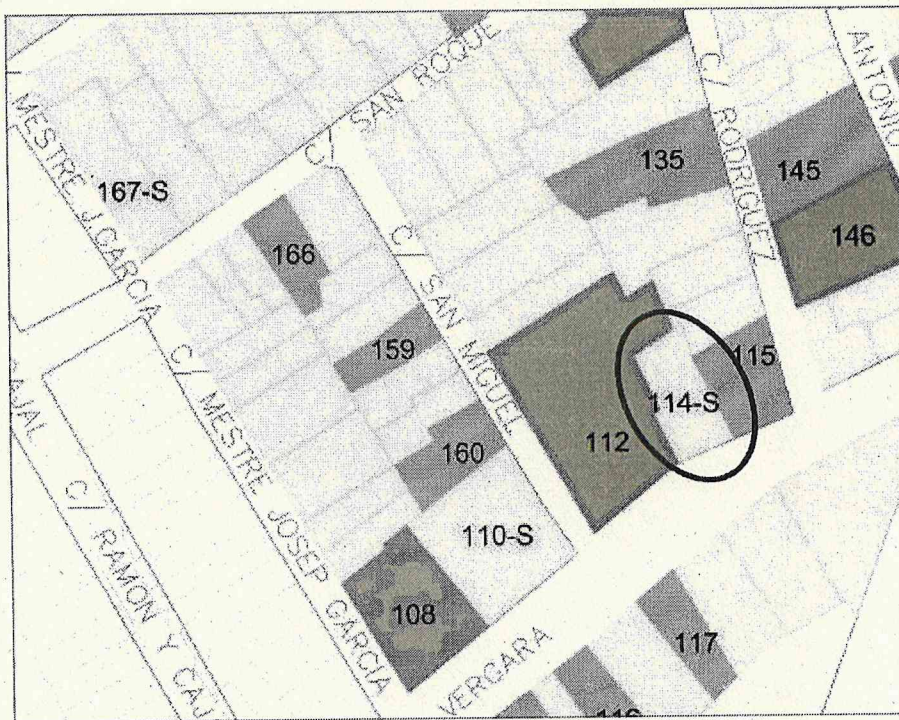
SECRETARI



AJUNTAMENT
DE L'ALCÚDIA

GENERALITAT VALENCIANA
CONSEJO DE POLÍTICA TERRITORIAL, URBANISMO Y FOMENTO
APROBACIÓN DEFINITIVA EN SECCIÓN
30 JUL. 2002
DE LA COMISIÓN TERRITORIAL
DE URBANISMO

PLA GENERAL D'ORDENACIÓ URBANA
REFUNDIT APROVACIÓ DEFINITIVA



FICHA Nº 114 –EDIFICI DE VIVENDES en C/. P. Vergara, 13
SUBSTITUIT
PROTECCIÓ AMBIENTAL

Foto presa en juliol de 2002 per a Revisió P.G.O.U.



visionalment pel Pla d'ordenació
amb les subsanacions
2002

Secretari
AJUNTAMENT DE L'ALCÚDIA
SECRETARIA

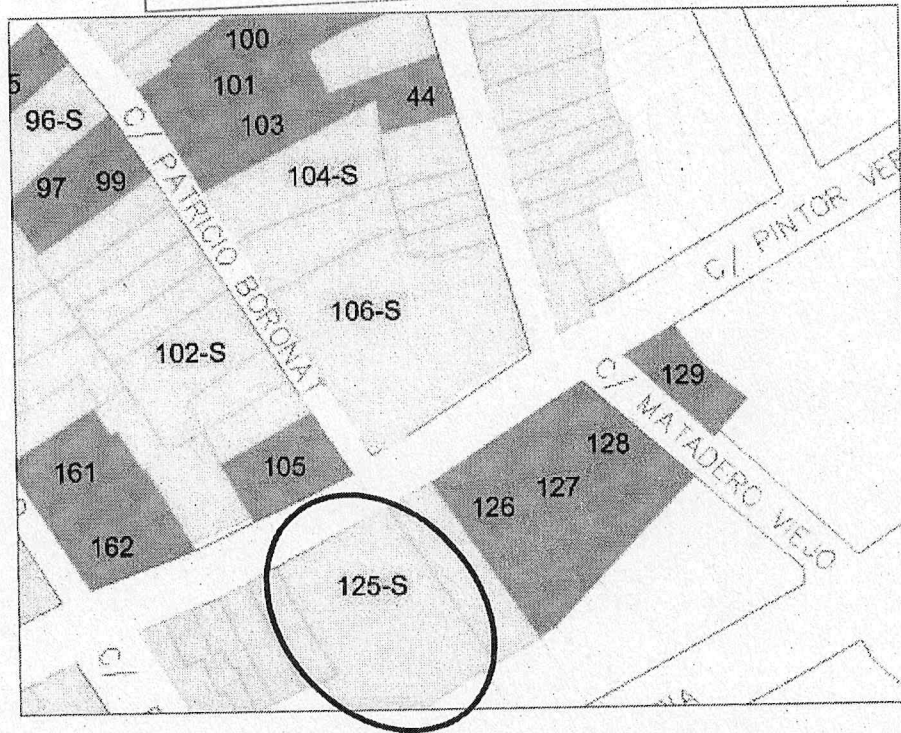
CATÀLEG DE BENS I ESPAIS PROTEGITS



AJUNTAMENT DE L'ALCÚDIA


GENERALITAT VALENCIANA
COMISSIÓ D'ORDENACIÓ TERRITORIAL I URBANISME
APROBACIÓN DEFINITIVA EN SECCIÓN
30 JUL. 2002
DE LA COMISIÓN TERRITORIAL DE URBANISMO

PLA GENERAL D'ORDENACIÓ URBANA
REFUNDIT APROVACIÓ DEFINITIVA



FICHA Nº 125 –EDIFICI DE VIVENDES en c/. PINTOR VERGARA, 72
SUBSTITUIT
PROTECCIÓ AMBIENTAL

Foto presa en juliol de 2002 per a Revisió P.G.O.U.



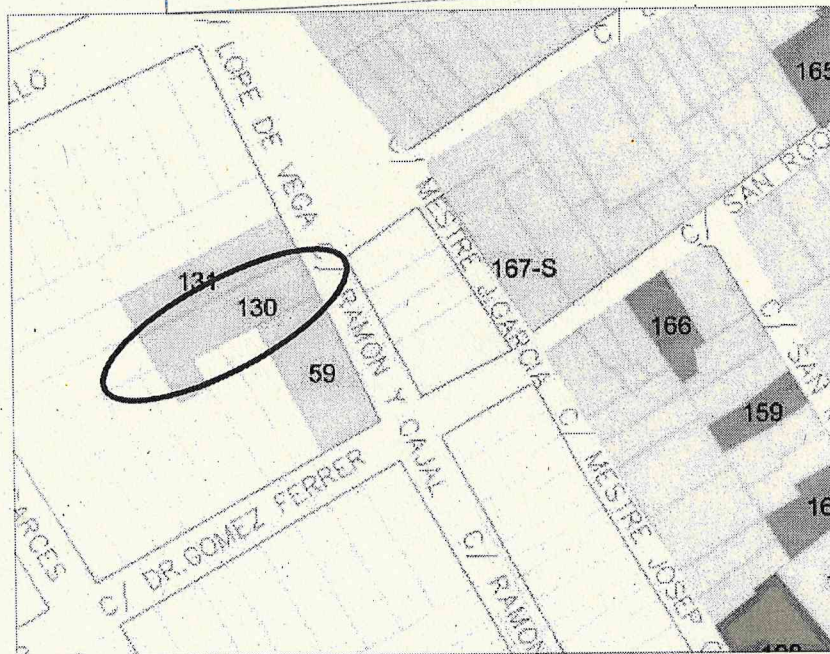
CATÀLEG DE BENS I ESPAIS PROTEGITS



AJUNTAMENT
DE L'ALCÚDIA

GENERALITAT VALENCIANA
CONSSELLERIA D'OBRES PÙBLIQUES, URBANISME I TRANSPORTS
APROBACIÓ DEFINITIVA EN SESIÓ
30 JUL. 2002
DE LA COMISSIÓ TERRITORIAL
DE URBANISME

PLA GENERAL D'ORDENACIÓ URBANA
REFUNDIT APROVACIÓ DEFINITIVA



FICHA Nº 130 –EDIFICI DE VIVENDES en C/. RAMÓN Y CAJAL, 19

(Hacia 1930) Vivienda de uso agrícola "a una mà", ubicada sobre parcela irregular entre medianeras, desarrollada en P. Baja, P. Piso, con patio y construcciones auxiliares en su parte trasera. Estructura portante (doble cruja) a base de muros de carga y viguería de madera. Cubierta de teja árabe a dos aguas. Fachada enfoscada y pintada de color tostado, impostada en forjados, faja lisa de color blanco y cornisa ornamentada con molduración...

PROTECCIÓ AMBIENTAL

Foto presa en juliol de 2002 per a Revisió P.G. O.U.



provisionalment pel Pla General d'Ordenació Urbana
2002 amb les subsannacions relatives
23 JUL
Secretari
AJUNTAMENT DE L'ALCÚDIA
SECRETARIA

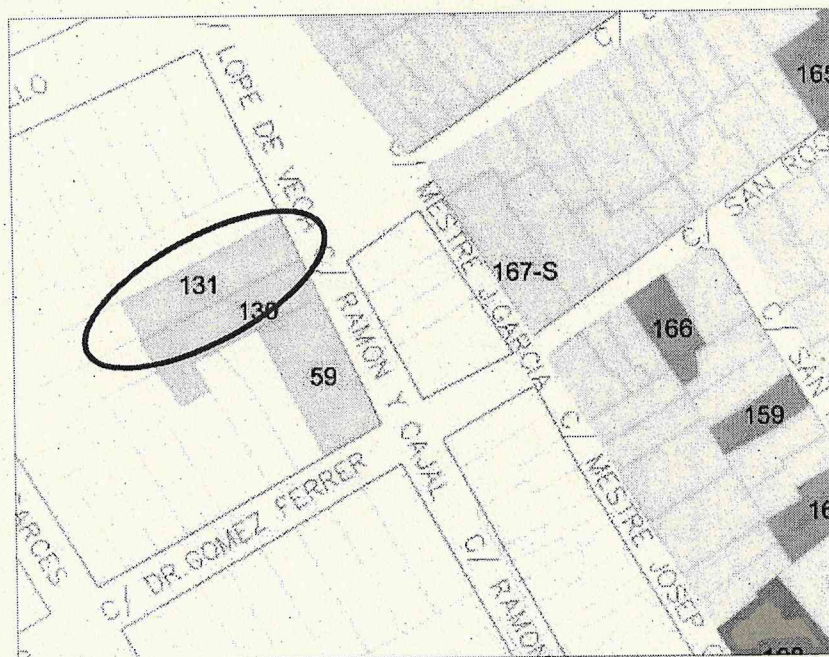
CATÀLEG DE BENS I ESPAIS PROTEGITS



AJUNTAMENT
DE L'ALCÚDIA

GENERALITAT VALENCIANA
COMISSIÓ TERRITORIAL D'URBANISME
APROBACIÓN DEFINITIVA EN SESIÓN
30 JUL. 2002
DE LA COMISIÓN TERRITORIAL
DE URBANISMO

PLA GENERAL D'ORDENACIÓ URBANA
REFUNDIT APROVACIÓ DEFINITIVA



FICHA Nº 131 –EDIFICI DE VIVENDES en C/. Ramón y Cajal, 21


(Hacia 1930) Vivienda de uso agrícola con escaleta, ubicada sobre parcela regular entre medianeras, desarrollada en P. Baja y P. Piso, con patio y construcciones auxiliares en su parte trasera. Estructura portante (doble crujía) a base de muros de carga y viguería de madera. Cubierta de teja árabe a dos aguas, oculta por remta ornamental de obra con motivos geométricos triangulares y semicirculares. Fachada compuesta de acuerdo con un eje de simetría excéntrico de fábrica de ladrillo visto...

PROTECCIÓ AMBIENTAL

Foto presa en juliol de 2002 per a Revisió P.G. O.U.



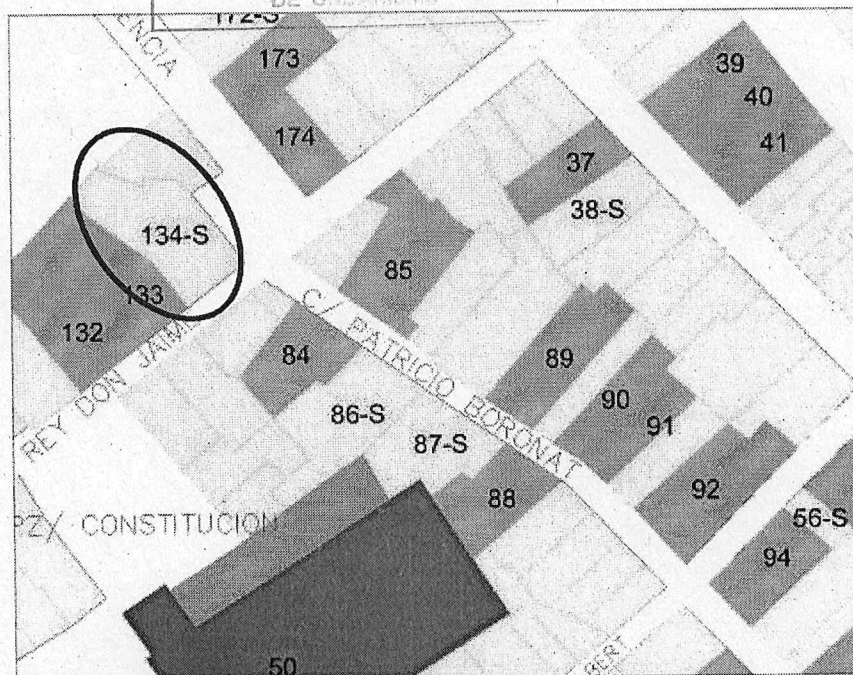
CATÀLEG DE BENS I ESPAIS PROTEGITS



AJUNTAMENT
DE L'ALCÚDIA

GENERALITAT VALENCIANA
COMISSIÓ D'ORDENACIÓ URBANA
APROBACIÓ DEFINITIVA
30 JUL. 2002
DE LA COMISSIÓ TÈCNICA
DE URBANISME

PLA GENERAL D'ORDENACIÓ URBANA
REFUNDIT APROVACIÓ DEFINITIVA



FICHA Nº 134 –EDIFICI DE VIVENDES en C/. REY D. JAIME, 19 cantó C/.
VALENCIA
SUBSTITUIT
PROTECCIÓ AMBIENTAL

Foto presa en juliol de 2002 per a Revisió P.G.O.U.



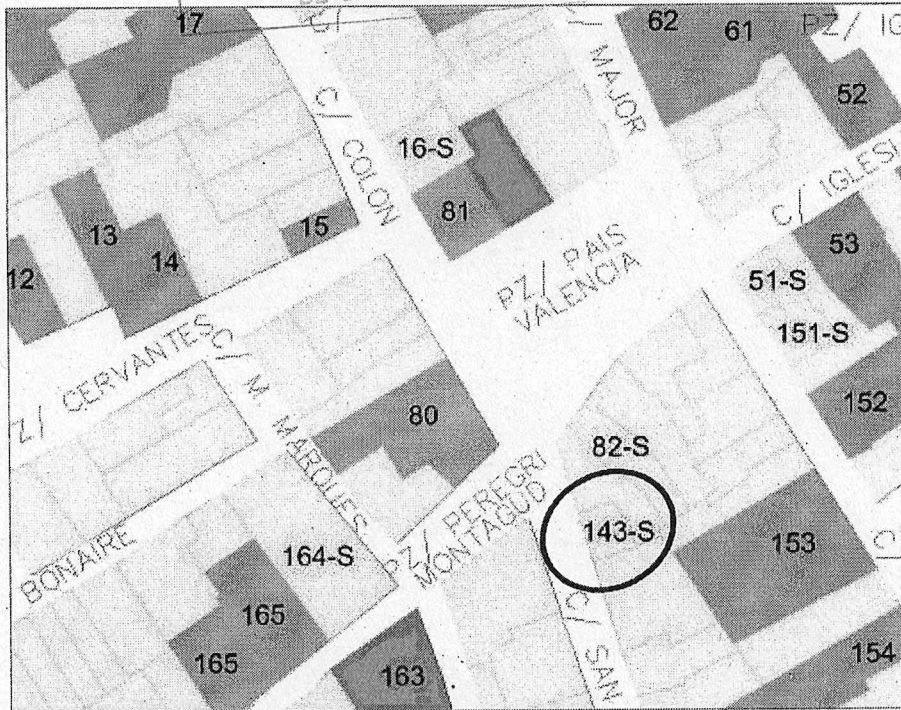
CATÀLEG DE BENS I ESPAIS PROTEGITS



AJUNTAMENT
DE L'ALCÚDIA

GENERALITAT VALENCIANA
CONSEJO DE ORDENACIÓN TERRITORIAL Y URBANISMO
APROBACIÓN DEFINITIVA EN SESIÓN
30 JUL. 2002
DE LA COMISIÓN TERRITORIAL
DE URBANISMO

PLA GENERAL D'ORDENACIÓ URBANA
REFUNDIT APROVACIÓ DEFINITIVA



FICHA Nº 143 –EDIFICI DE VIVENDES en C/. Sant Antoni,1
SUBSTITUIT
PROTECCIÓ AMBIENTAL

Foto presa en juliol de 2002 per a Revisió P.G.O.U.



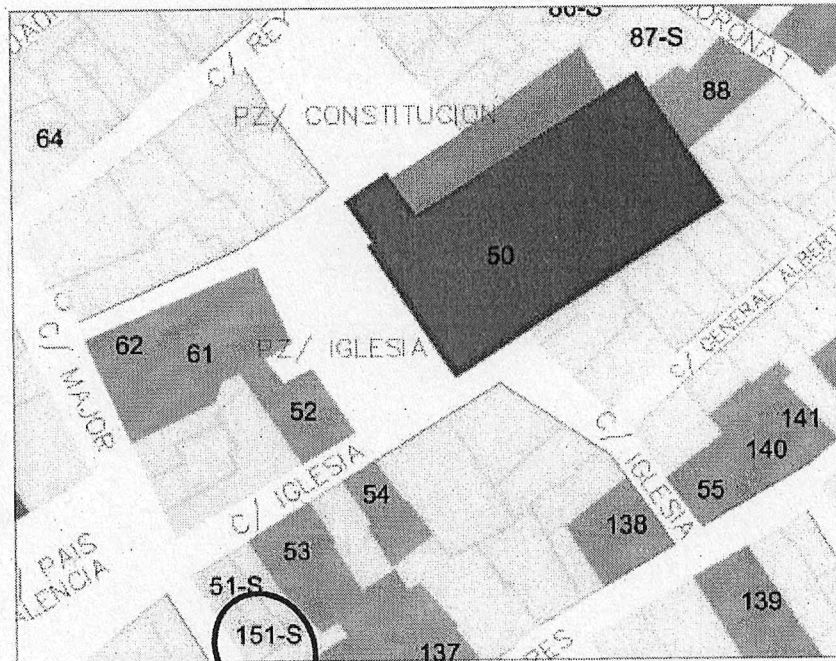
CATÀLEG DE BENS I ESPAIS PROTEGITS



AJUNTAMENT
DE L'ALCÚDIA


GENERALITAT VALENCIANA
CONSEJERÍA DE POLÍTICA TERRITORIAL, URBANISMO Y OBRAS PÚBLICAS
APROBACIÓN DEFINITIVA EN SECCIÓN
30 JUL. 2002
DE LA COMISIÓN TERRITORIAL
DE URBANISMO

PLA GENERAL D'ORDENACIÓ URBANA
REFUNDIT APROVACIÓ DEFINITIVA



FICHA Nº 151 –EDIFICI DE VIVENDES en C/. Sant Francesc, 3
SUBSTITUIT
PROTECCIÓ PARCIAL

Foto presa en juliol de 2002 per a Revisió P.G. O.U.



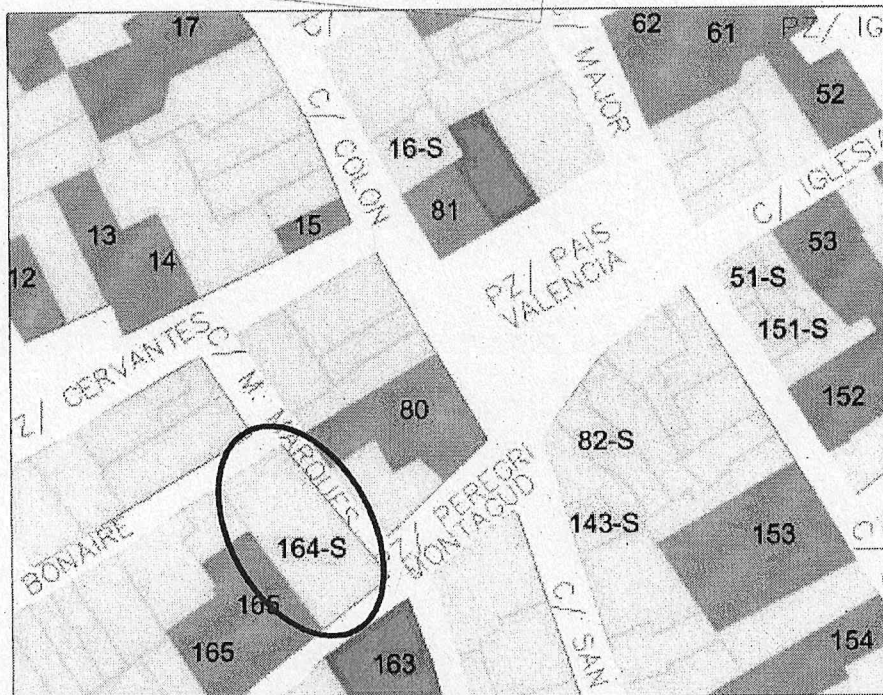
CATÀLEG DE BENS I ESPAIS PROTEGITS



AJUNTAMENT
DE L'ALCÚDIA

GENERALITAT VALENCIANA
CONSELLERIA D'INSTRUMENTS URBANÍSTICS I D'EDIFICACIÓ
APROBACIÓ DEFINITIVA EN SESIÓ
30 JUL. 2002
DE LA COMISSIÓ TERRITORIAL
DE URBANISME

PLA GENERAL D'ORDENACIÓ URBANA
REFUNDIT APROVACIÓ DEFINITIVA



FICHA Nº 164 -EDIFICI DE VIVENDES en C/. Sant Roc, 2 i Mosen marques 6, 8 i 10 i C/. Bonaire
SUBSTITUIT

PROTECCIÓ AMBIENTAL

Foto presa en juliol de 2002 per a Revisió P.G.O.U.



de l'Ajuntament de
nacions requerides

CATÀLEG DE BENS I ESPAIS PROTEGITS

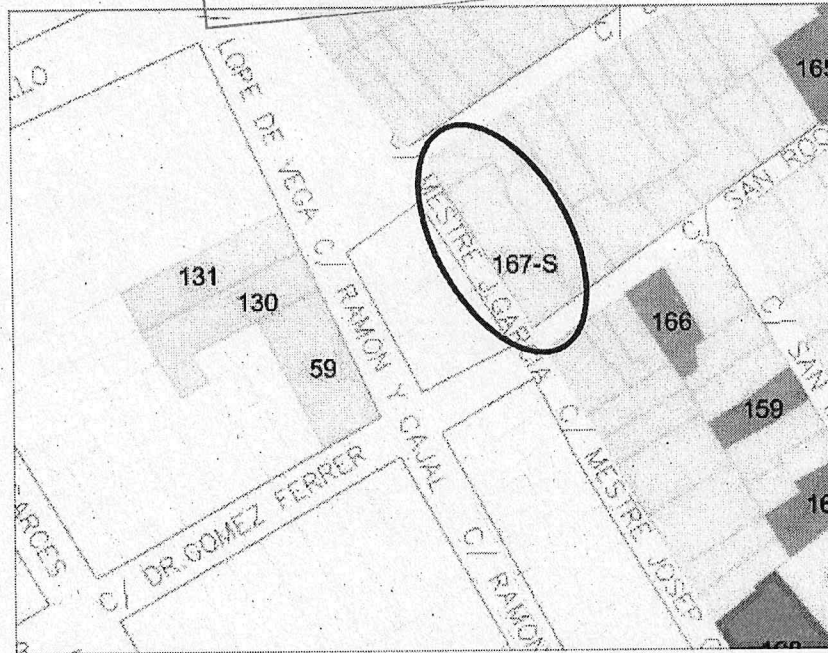
SECRETARIA



AJUNTAMENT
DE L'ALCÚDIA


GENERALITAT VALENCIANA
COMISSIÓ TERRITORIAL DE URBANISME
APROBACIÓ DEFINITIVA EN SESIÓ
30 JUL. 2002
DE LA COMISSIÓ TERRITORIAL
DE URBANISME

PLA GENERAL D'ORDENACIÓ URBANA
REFUNDIT APROVACIÓ DEFINITIVA



FICHA Nº 167 –EDIFICI DE VIVENDES en C/. SAN ROC, 22 cantó MESTRE J. GARCIA
SUBSTITUIT
PROTECCIÓ AMBIENTAL

Foto presa en juliol de 2002 per a Revisió P.G. O.U.



CATÀLEG DE BENS I ESPAIS PROTEGITS

...ionalment pel Pla de l'Ajuntament
2002 amb les subsanacions requerides

Secretari

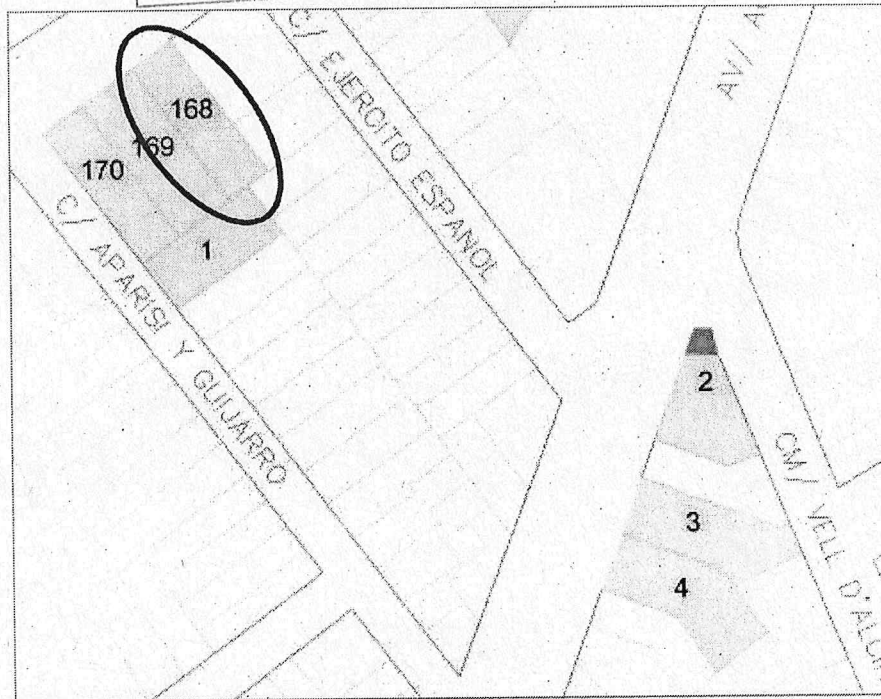
SECRETARIA



AJUNTAMENT
DE L'ALCÚDIA



PLA GENERAL D'ORDENACIÓ URBANA
REFUNDIT APROVACIÓ DEFINITIVA



FICHA Nº 168 –EDIFICI DE VIVENDES en C/. SANTA BARBARA, 3

(Hacia 1900) Vivienda de uso agrícola "a una mà", ubicada sobre parcela regular entre medianeras, desarrollada en P. Baja y P. Piso, con patio y construcciones auxiliares en su parte trasera. Estructura portante (triple cruja) a base de muros de carga y viguería de madera. Cubierta de teja árabe a dos aguas. Fachada enfoscada y pintada de color crema, impostada en forjado y medianeras con faja lisa de color tostado, y cornisa ornamentada con molduración y canes...

PROTECCIÓ AMBIENTAL

Foto presa en juliol de 2002 per a Revisió P.G.O.U.



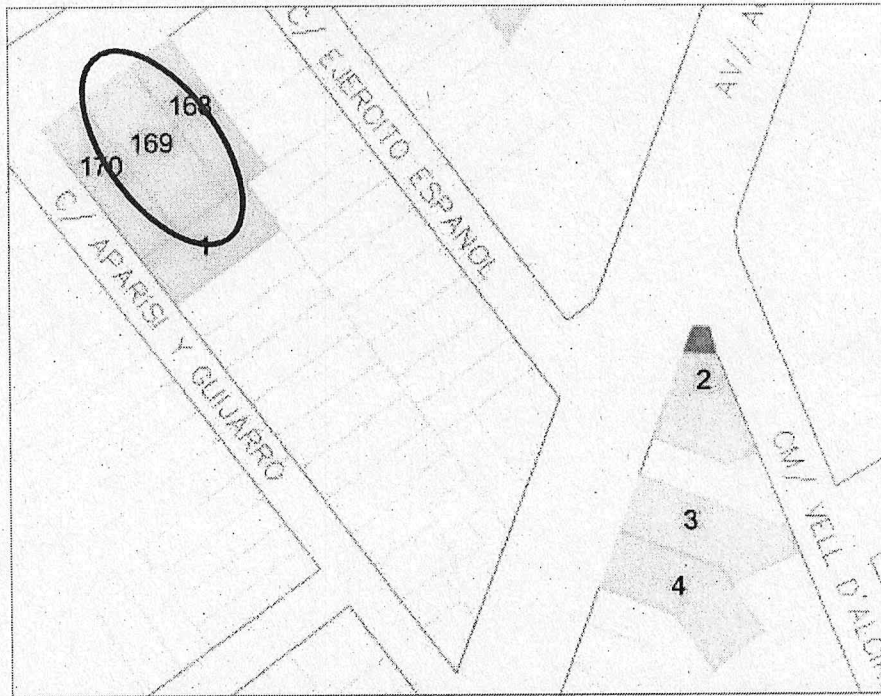
CATÀLEG DE BENS I ESPAIS PROTEGITS



AJUNTAMENT
DE L'ALCÚDIA

GENERALITAT VALÈNCIANA
COMISSIÓ D'ORDENACIÓ URBANA, TERRITORI I INFRAESTRUCTURES
APROBACIÓ DEFINITIVA EN SECCIÓ
30 JUL. 2002
DE LA COMISSIÓ TERRITORIAL
DE URBANISME

PLA GENERAL D'ORDENACIÓ URBANA
REFUNDIT APROVACIÓ DEFINITIVA



FICHA Nº 169 –EDIFICI DE VIVENDES en C/. SANTA BARBARA, 5

(Hacia 1900)Vivienda de uso agrícola "a dos mans", ubicada sobre parcela regular entre medianeras, desarrollada en P. Baja y P. Piso, con patio y construcciones auxiliares en su parte trasera. Estructura portante (triple cruzija) a base de muros de carga y viguería de madera. Cubierta de teja árabe a dos aguas. Fachada compuesta de acuerdo con un eje de simetría central, enfoscada y pintada de color tostado, impostada en forjados y medianeras con faja lisa blanca, y cornisa ornamentada con molduración y canes...

PROTECCIÓ AMBIENTAL

Foto presa en juliol de 2002 per a Revisió P.G.O.U.



CATÀLEG DE BENS I ESPAIS PROTEGITS

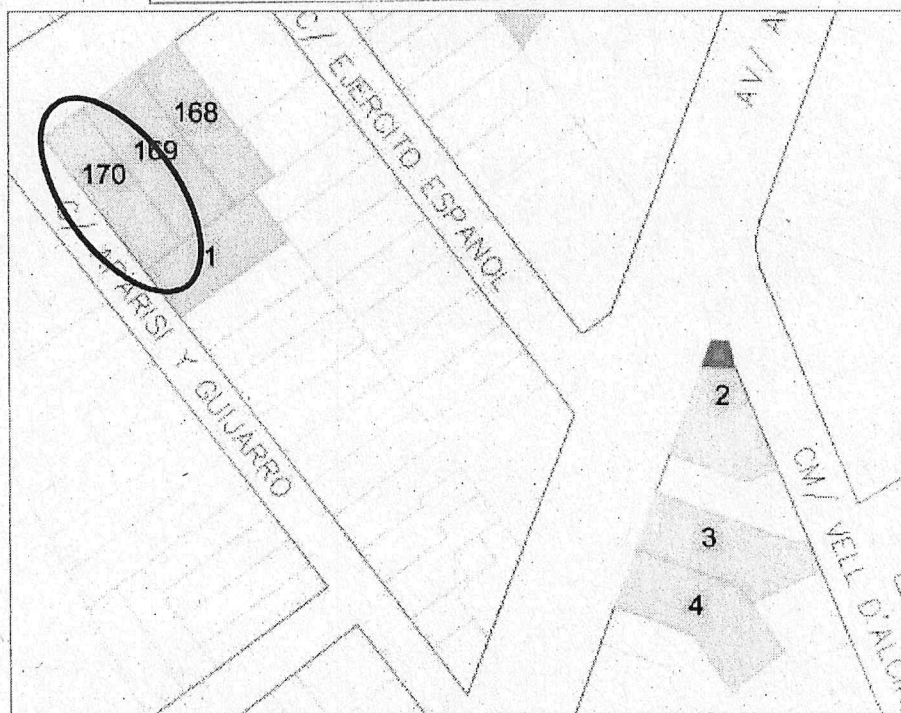
SECRETARI



AJUNTAMENT
DE L'ALCÚDIA

GENERALITAT VALENCIANA
CONSEJERIA D'ORDENACIÓ URBANA I TERRITORI
APROBACIÓ DEFINITIVA EN SESIÓ
30 JUL. 2002
DE LA COMISIÓ TERRITORIAL
DE URBANISME

PLA GENERAL D'ORDENACIÓ URBANA
REFUNDIT APROVACIÓ DEFINITIVA



FICHA Nº 170 –EDIFICI DE VIVENDES en C/. SANTA BARBARA, 7 cantó
APARISI Y GUIJARRO

(Hacia 1900 fechada en rejas de P. Baja) Vivienda de uso agrícola "a dos mans", ubicada sobre parcela regular en esquina, desarrollada en P. Baja y P. Piso, con patio y construcciones auxiliares en su parte trasera. Estructura portante (triple crujía) a base de muros de carga y viguería de madera. Cubierta de teja árabe a dos aguas. Fachada compuesta de acuerdo con un eje de simetría ligeramente excéntrico de fábrica de ladrillo, encalada, impostada en forjados y medianeras con faja lisa y cornisa ornamentada con molduración, ménsulas y canes...

PROTECCIÓ AMBIENTAL

Foto presa en juliol de 2002 per a Revisió P.G.O.U.



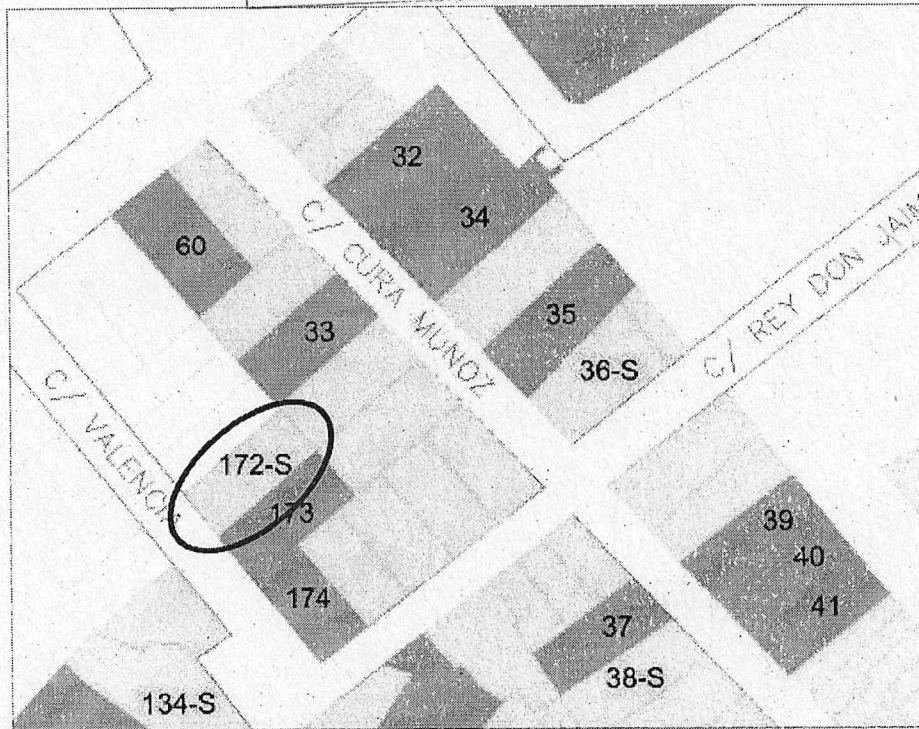
CATÀLEG DE BENS I ESPAIS PROTEGITS



AJUNTAMENT
DE L'ALCÚDIA

GENERALITAT VALENCIANA
CONSEJERIA D'OBRES PÚBLIQUES, URBANISME I TRANSPORTS
APROBACIÓ DEFINITIVA EN PLA GENERAL D'ORDENACIÓ URBANA
REFUNDIT APROVACIÓ DEFINITIVA
30 JUL. 2002
DE LA COMISSIÓ TÈCNICA
DE URBANISME

PLA GENERAL D'ORDENACIÓ URBANA
REFUNDIT APROVACIÓ DEFINITIVA



FICHA Nº 172 --EDIFICI DE VIVENDES en c/. VALENCIA, 9
SUSTITUIT
PROTECCIÓ AMBIENTAL

Foto presa en juliol de 2002 per a Revisió P.G.O.U.



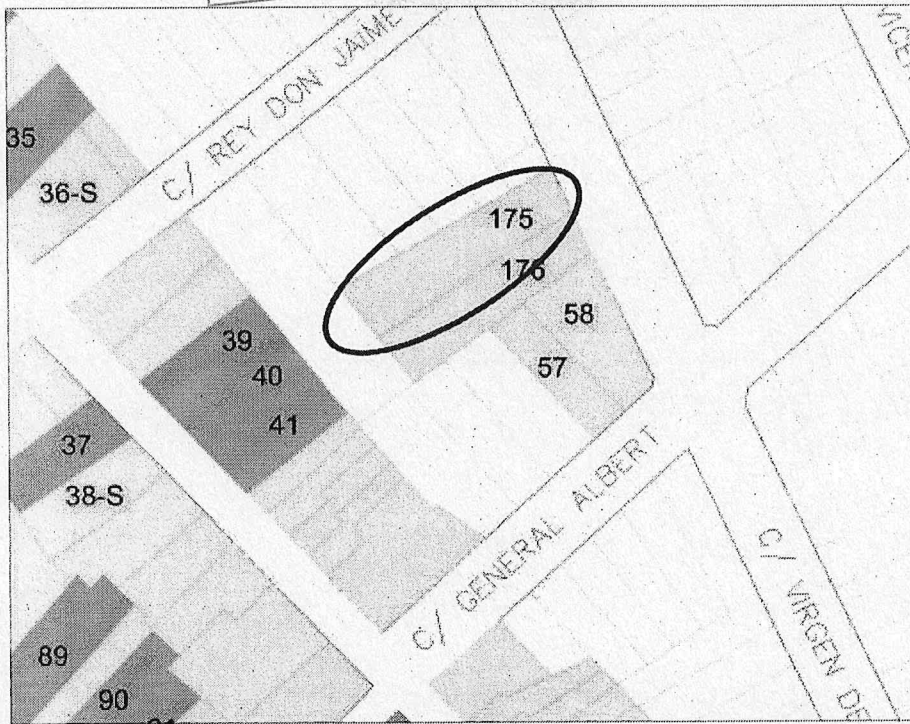
CATÀLEG DE BENS I ESPAIS PROTEGITS



AJUNTAMENT
DE L'ALCÚDIA

GENERALITAT VALENCIANA
CONSEJERIA D'OBRES PÚBLIQUES, INFRAESTRUCTURES I TRANSPORTS
APROBACIÓN DEFINITIVA EN SESIÓN
30 JUL. 2002
DE LA COMISIÓN TERRITORIAL
DE URBANISMO

PLA GENERAL D'ORDENACIÓ URBANA
REFUNDIT APROVACIÓ DEFINITIVA



FICHA Nº 175 –EDIFICI DE VIVENDES en c/. VIRGEN DE LOS DOLORES, 10

(Hacia 1940) Vivienda de uso agrícola entre medianers originariamente del tipo "a una má" y que posteriormente modificó el hueco lateral de ventana en P. Baja sustituyéndolo por una puerta de acceso a la planta superior y ocultando la cubierta con frontón moldurado. Se desarrollada en P. Baja y P. Piso, con patio y construcciones auxiliares en su parte trasera. Estructura portante (doble crujía) a base de muros de carga y viguería de madera. Cubierta de teja árabe a dos aguas. Fachada enlucida y pintada color crema tostado con moldura corrida en alero imposta y medianeras...

PROTECCIÓ AMBIENTAL

Foto presa en juliol de 2002 per a Revisió P.G.O.U.



at provisionalment pel Pla d'ordenació urbanística municipal de l'Alcúdia aprovat provisionalment pel Ple de l'Ajuntament de l'Alcúdia el 30 de juliol de 2002 amb les subsanacions requerides

El Secretari

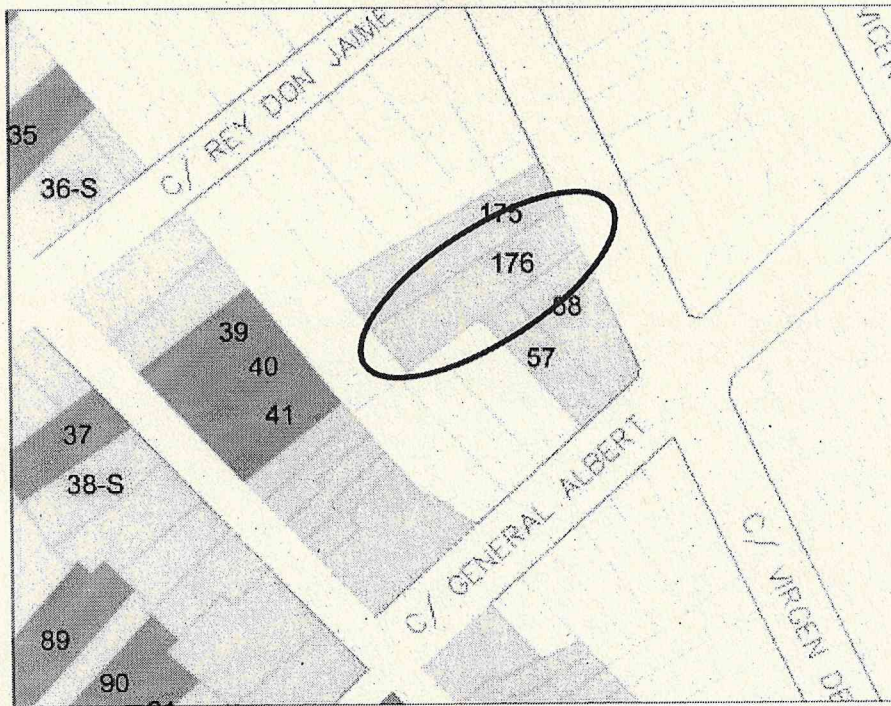


CATÀLEG DE BENS I ESPAIS PROTEGITS



AJUNTAMENT
DE L'ALCÚDIA

GENERALITAT VALENCIANA
COMISSIÓ TERRITORIAL D'ORDENACIÓ URBANA I TRANSPORTS
APROBACIÓN DEFINITIVA EN PLA GENERAL D'ORDENACIÓ URBANA
REFUNDIT APROVACIÓ DEFINITIVA
30 JUL. 2002
DE LA COMISSIÓ TERRITORIAL
DE URBANISME



FICHA Nº 176 –EDIFICI DE VIVENDES en c/. VIRGEN DE LOS DOLORES, 12
(Entre 1920-30) Vivienda de uso agrícola "a una mà", ubicada sobre parcela regular entre medianeras, desarrollada en P. Baja y P. Piso, con patio y construcciones auxiliares en su parte trasera. Estructura portante (doble cruja) a base de muros de carga y viguería de madera. Cubierta de teja árabe a dos aguas. Fachada enfoscada y pintada de color vainilla, recercada con faja lisa de color blanco junto a medianeras...

PROTECCIÓ AMBIENTAL

Foto presa en juliol de 2002 per a Revisió P.G.O.U.



visionalment...
2002 amb les subsanacions...
Secretari
AJUNTAMENT DE L'ALCÚDIA
SECRETARIA

CATÀLEG DE BENS I ESPAIS PROTEGITS